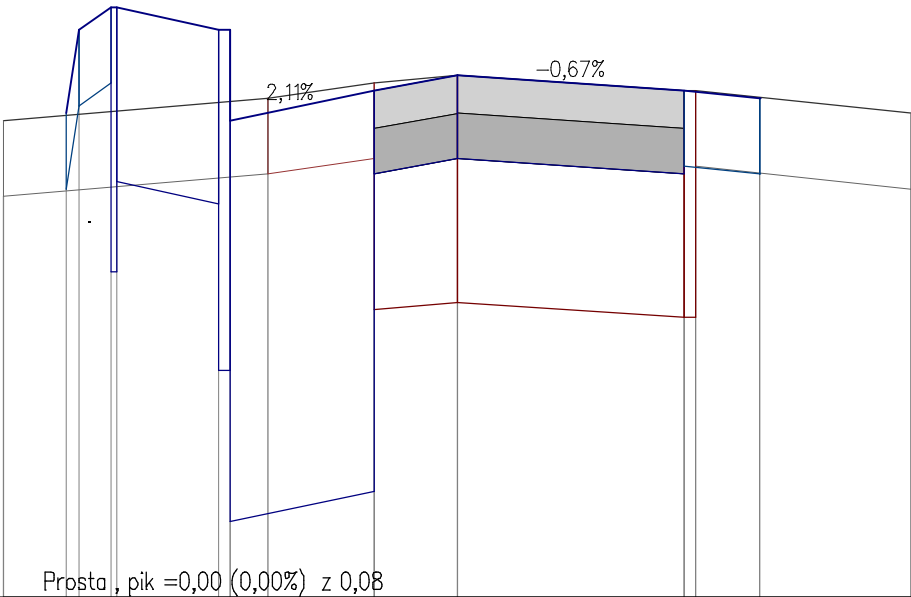


PIK: 6532,75

- ŚCIERALNA = 0,21m2
- WIĄŻĄCA = 0,25m2
- WYRÓW. = 0,00m2

P.P. = 75,00

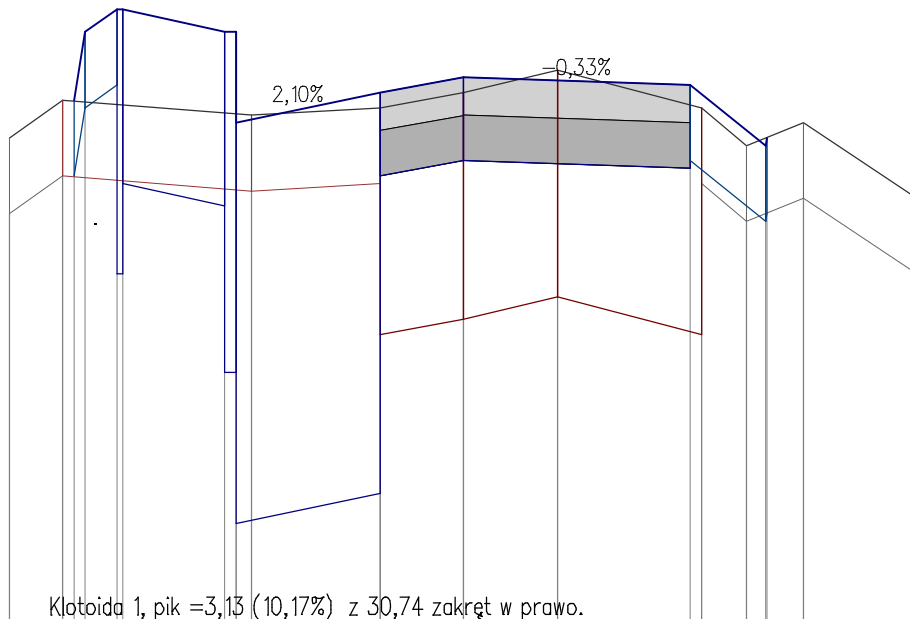


RZĘDNE PROJEKTOWANE	-75,64	-75,75	-75,78	-75,75	-75,67	-75,69	-75,67	-75,66
RZĘDNE KONSTRUKCJI	-75,43	-75,43	-75,55	-75,52	-75,14	-75,58	-75,56	
RZĘDNE TERENU	-75,63	-75,63	-75,66	-75,66	-75,68	-75,69	-75,67	-75,64
ODLEGŁOŚCI	-6,00	-5,17	-5,00	-4,58	-4,50	-3,15	-3,00	-2,50

PIK: 6535,96

ŚCIERALNA = 0,21m<sup>2</sup>  
 WIĄŻĄCA = 0,25m<sup>2</sup>  
 WYRÓW. = 0,00m<sup>2</sup>

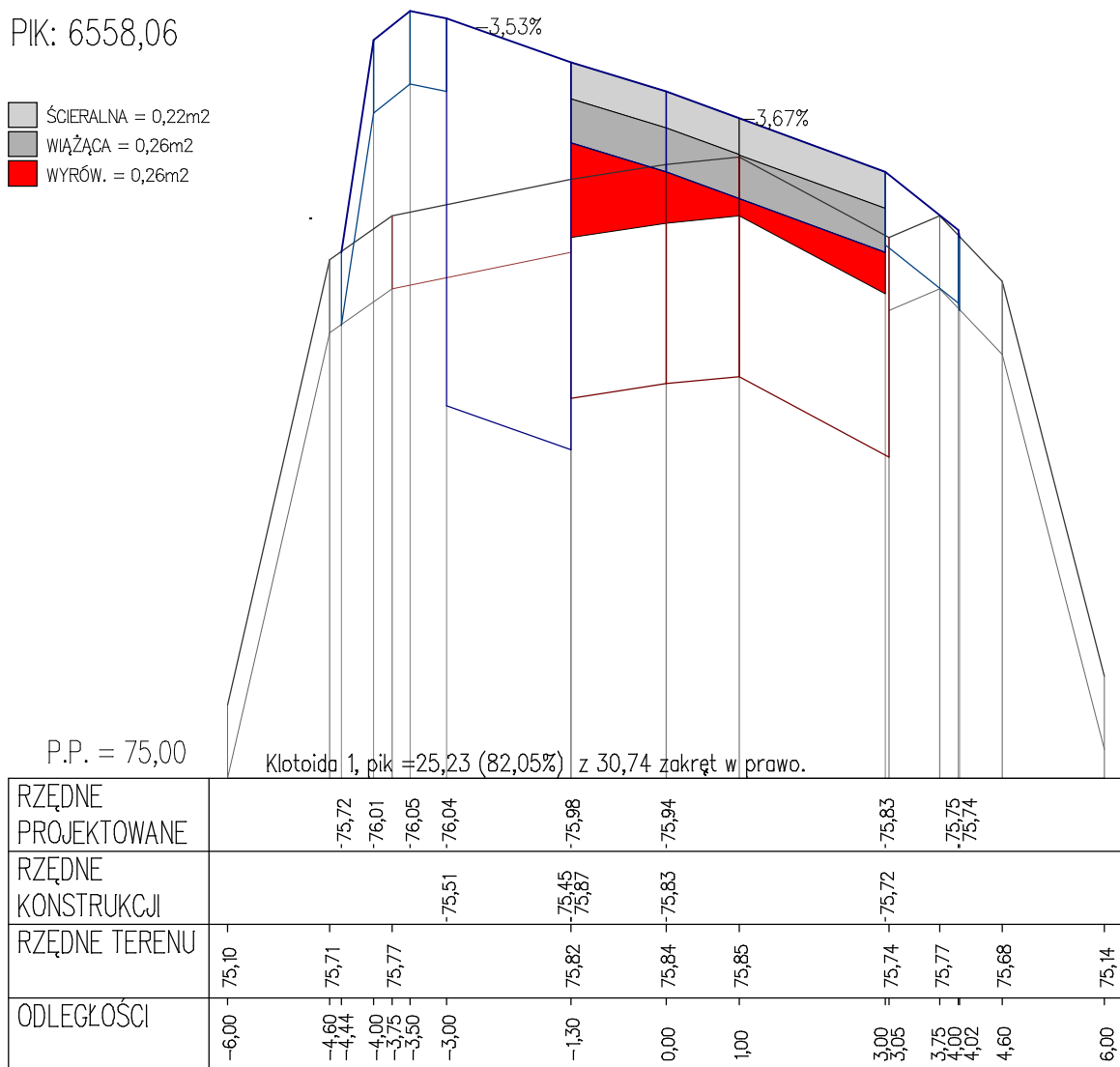
P.P. = 75,00



RZĘDNE PROJEKTOWANE	-75,69 -75,78 -75,81 -75,81	-75,78 -75,78 -75,66	-75,70	-75,72	-75,71	-75,63 -75,64				
RZĘDNE KONSTRUKCJI	-75,46 -75,46 -75,58	-75,55 -75,53 -75,53 -75,13	-75,17 -75,59	-75,61	-75,60					
RZĘDNE TERENU	-75,64	-75,69	-75,67	-75,68	-75,70	-75,73	-75,68	-75,63	-75,66	-75,56
ODLEGŁOŚCI	-6,00	-5,30 -5,14 -5,00 -4,58 -4,50	-3,15 -3,00 -2,80	-1,10	0,00	1,25	3,00 3,15	3,75 4,00 4,02	4,50	6,00

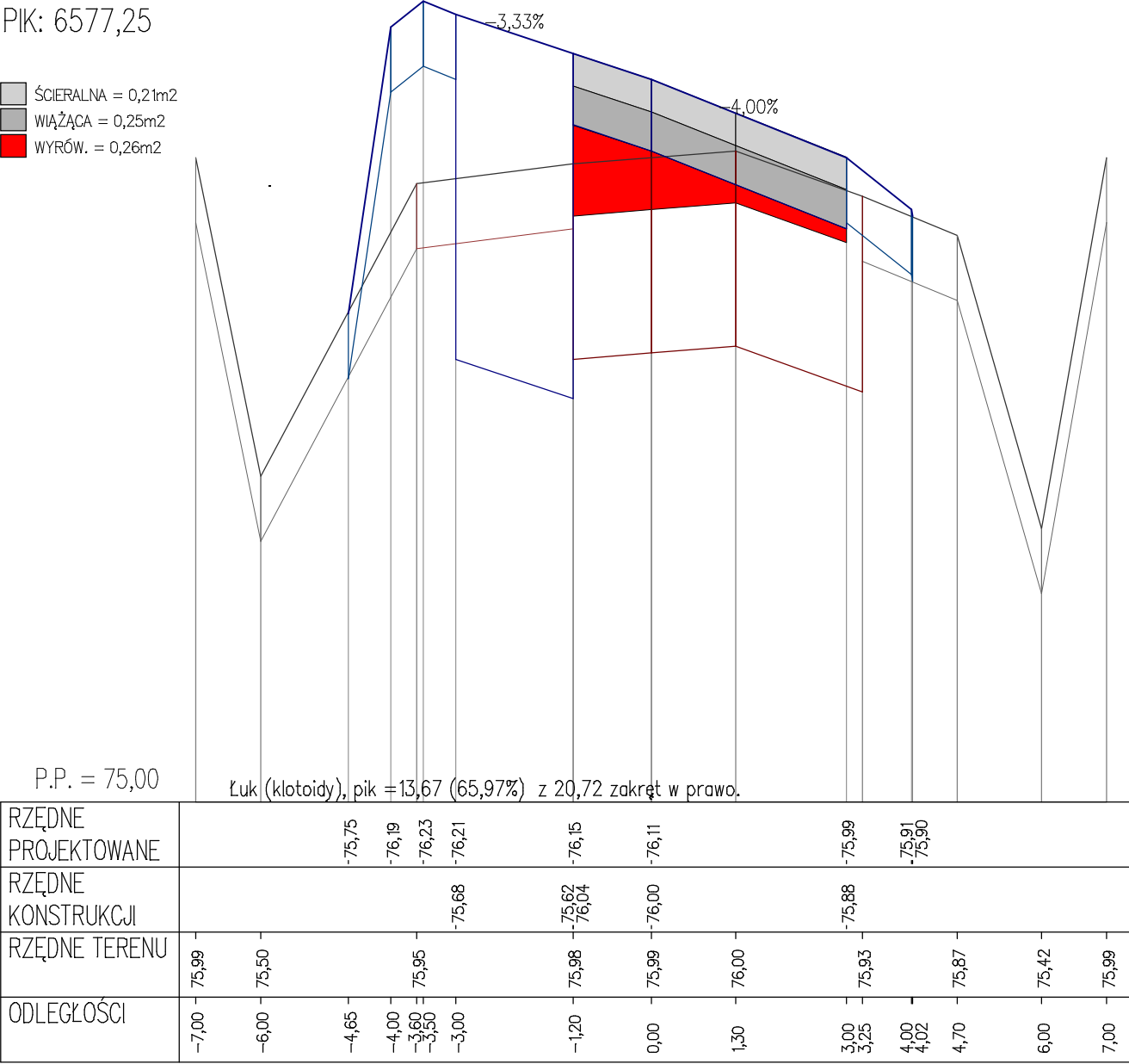
PIK: 6558,06




ŚCIERALNA = 0,22m<sup>2</sup>  
 WIĄŻĄCA = 0,26m<sup>2</sup>  
 WYRÓW. = 0,26m<sup>2</sup>

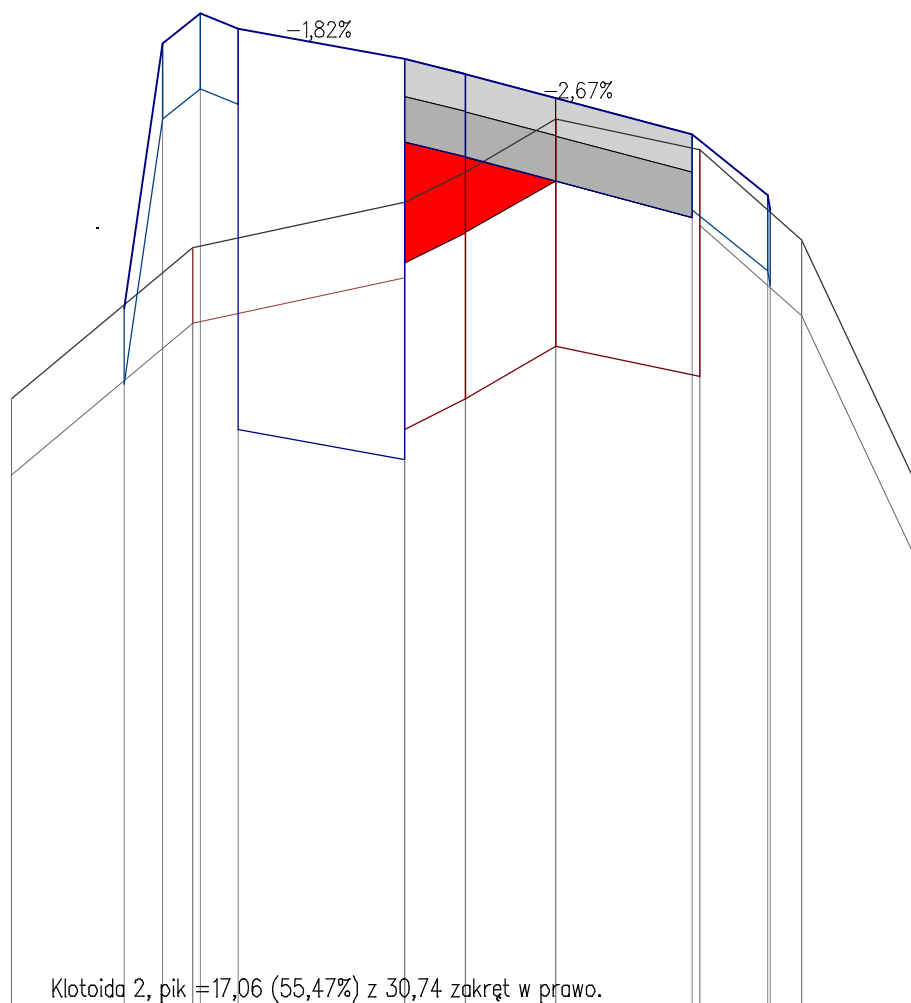


PIK: 6577,25

- ŚCIERALNA = 0,21m2
- WIĄŻĄCA = 0,25m2
- WYRÓW. = 0,26m2



 ŚCIERALNA = 0,19m<sup>2</sup>  
 WIĄŻĄCA = 0,23m<sup>2</sup>  
 WYRÓW. = 0,16m<sup>2</sup>



P.P. = 75,00

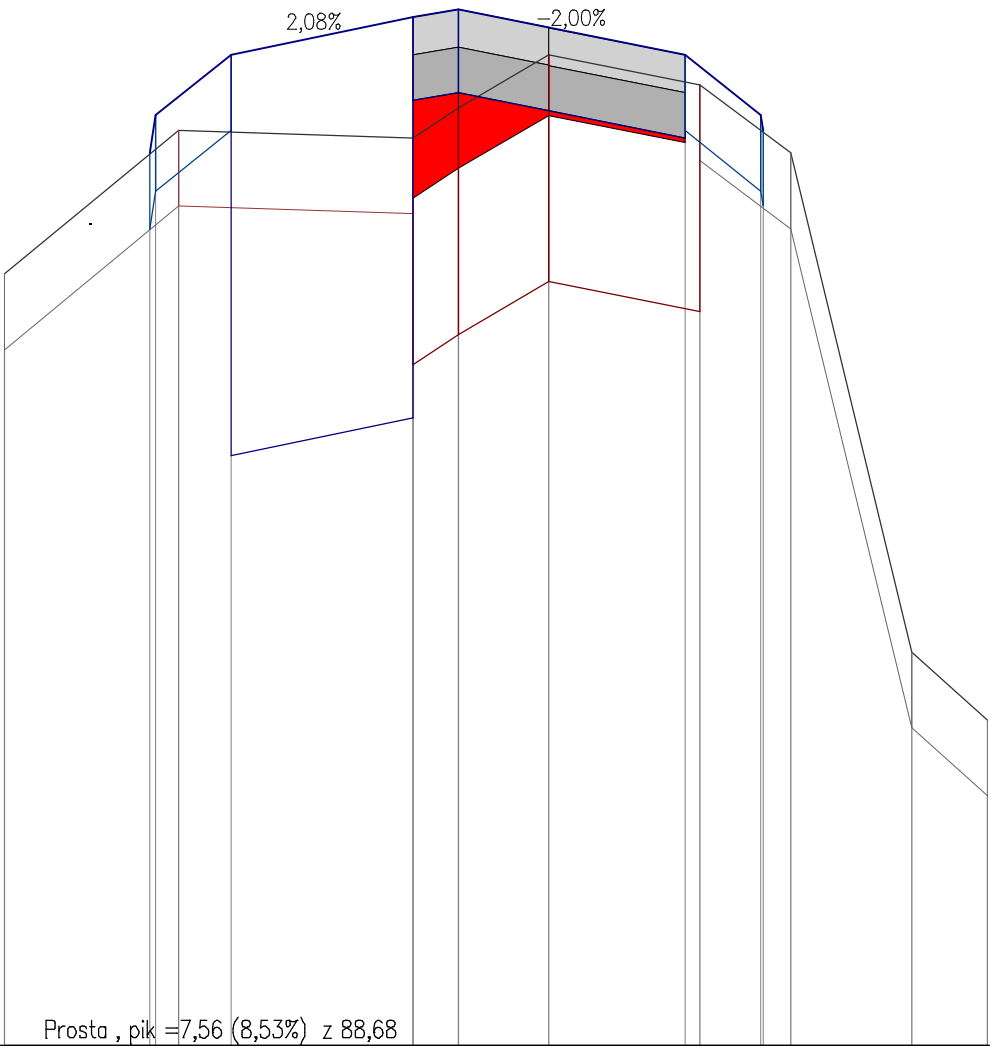
Klotoida 2, pik = 17,06 (55,47%) z 30,74 zakręt w prawo.

RZĘDNE PROJEKTOWANE	-75,92	-76,27	-76,31	-76,29	-76,25	-76,23	-76,15	-76,07
RZĘDNE KONSTRUKCJI				-75,76	-75,72 -76,14	-76,12	-76,04	-76,06
RZĘDNE TERENU	-75,80		76,00		-76,06	-76,10	-76,13	-76,01
ODLEGŁOŚCI	-6,00	-4,51	-4,00	-3,60 -3,50	-0,80	0,00	3,00 3,10	4,00 4,03
				-3,00		1,20	4,45	
								0,00
								-75,68

INWESTOR: Powiatowy Zielonogórski Zarząd Dróg z siedzibą w Sulechowie, ul. Niepodległości 15, 66-100 Sulechów  
PROJEKT: "Remont drogi powiatowej nr 1071F na odcinku Jeleniów - Niwiska od km 6+536 do km 12+512"  
RYSUNEK: Przekroje Skażone SKALA: 1:10/100

PIK: 6622,61

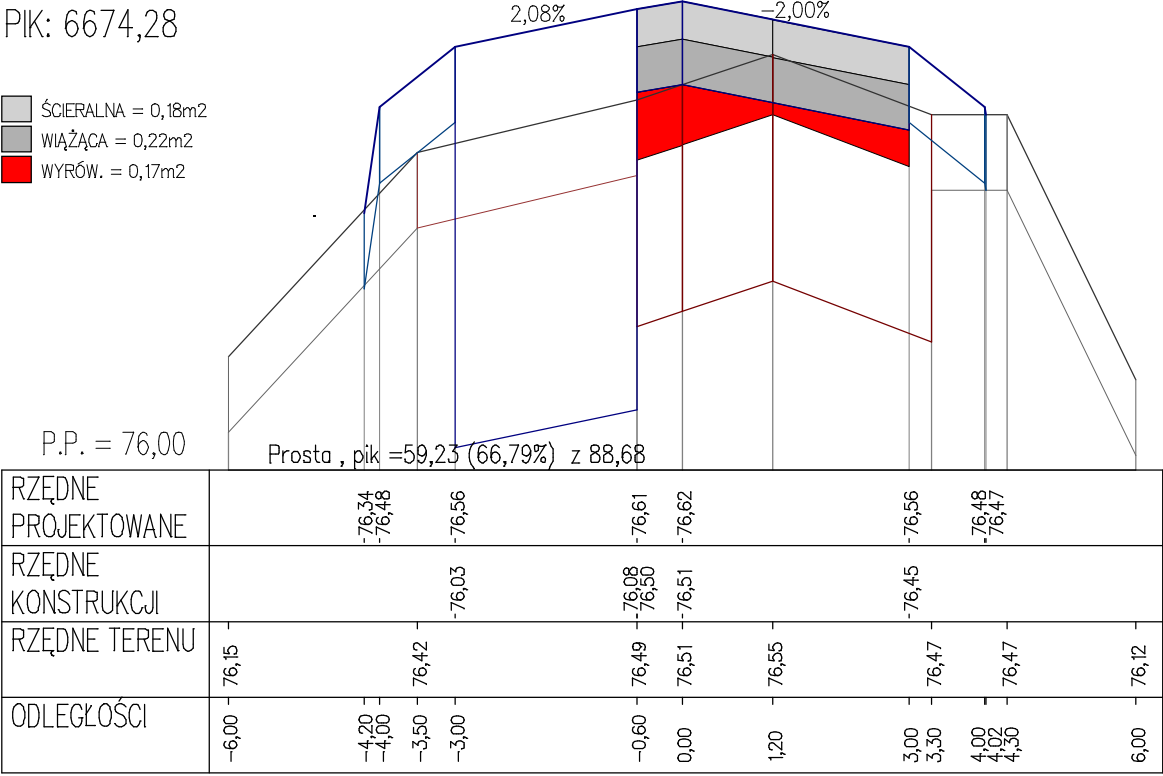
- ŚCIERALNA = 0,18m2
- WIĄŻĄCA = 0,22m2
- WYRÓW. = 0,14m2






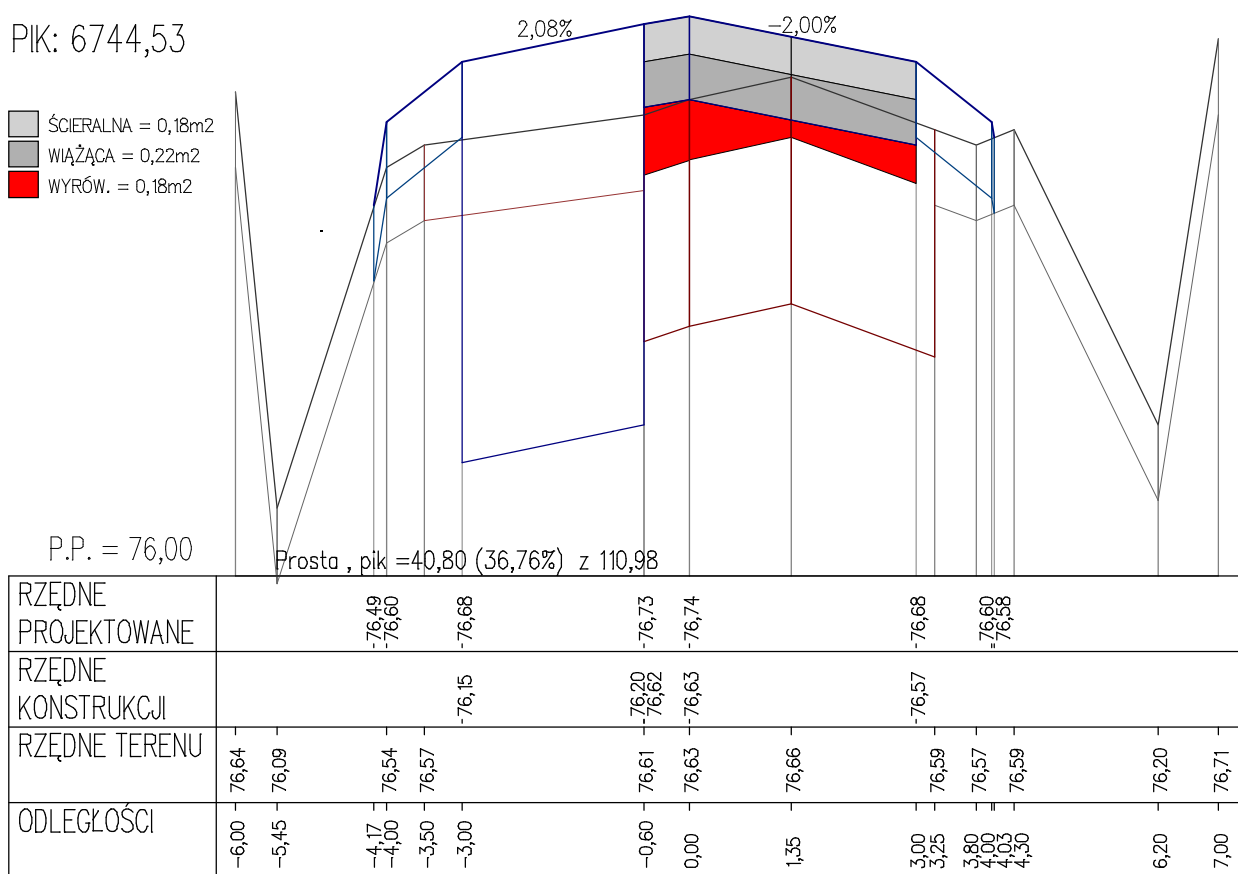
RZĘDNE PROJEKTOWANE		-76,18 -76,23	-76,31	-76,36 -76,37	-76,31	-76,23 -76,21		
RZĘDNE KONSTRUKCJI			-75,78	-75,83 -76,25	-76,26	-76,20		
RZĘDNE TERENU	-76,02	-76,21		-76,20 -76,24	-76,31	-76,27	-76,18	-75,52 -75,43
ODLEGŁOŚCI	-6,00	-4,08 -4,00 -3,70	-3,00	-0,60 0,00	1,20	3,00 3,20	4,00 4,03 4,40	6,00 7,00

PIK: 6674,28

ŚCIERALNA = 0,18m<sup>2</sup>  
WIĄŻĄCA = 0,22m<sup>2</sup>  
WYRÓW. = 0,17m<sup>2</sup>



 ŚCIERALNA = 0,18m<sup>2</sup>  
 WIĄŻĄCA = 0,22m<sup>2</sup>  
 WYRÓW. = 0,18m<sup>2</sup>



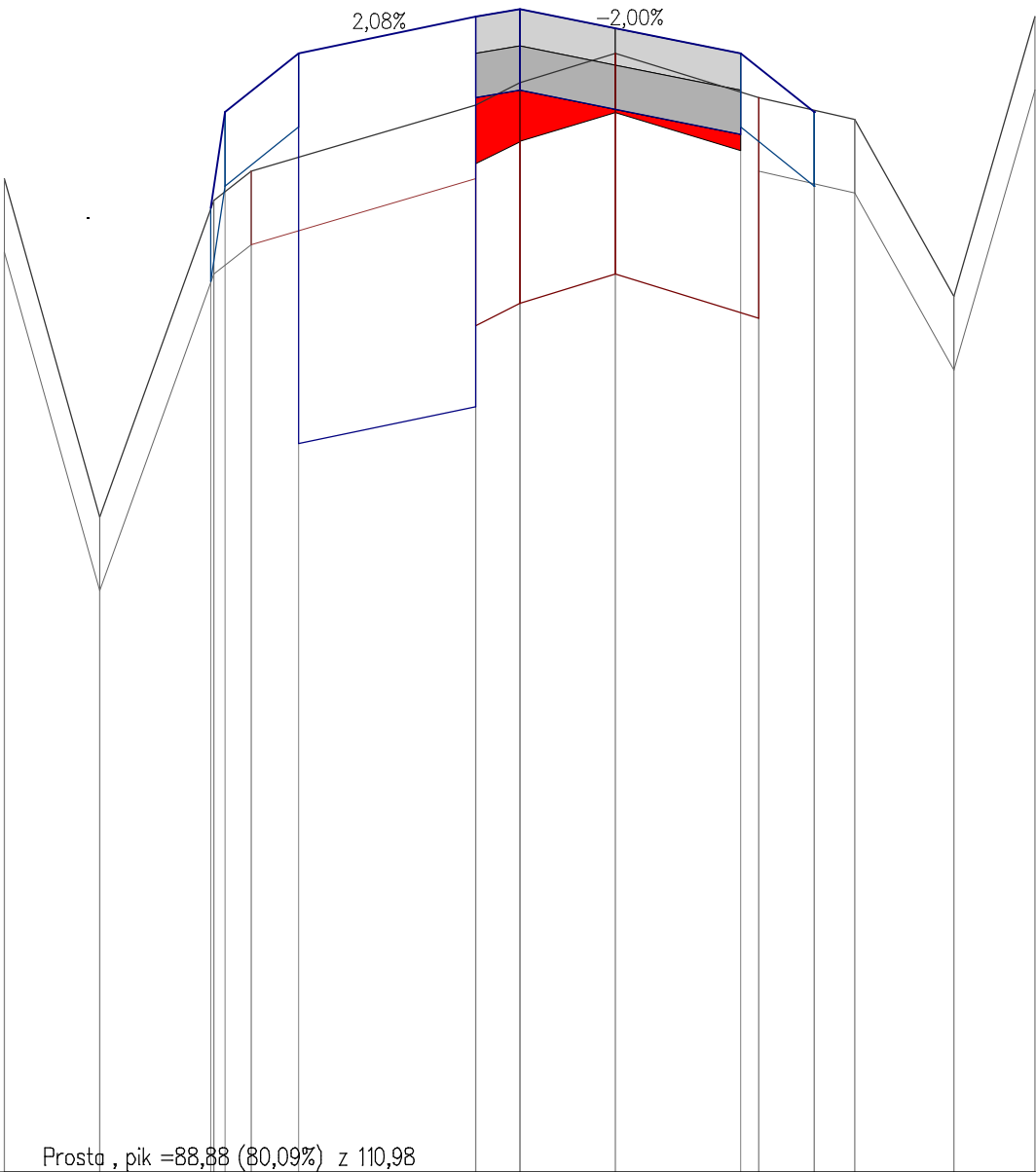
RZĘDNE PROJEKTOWANE	-76,49 -76,60	-76,68	-76,73 -76,74	-76,68	-76,60 -76,58
RZĘDNE KONSTRUKCJI	-76,15	-76,20 -76,62	-76,63	-76,57	-76,57 -76,59
RZĘDNE TERENU	76,64 76,09	76,54 76,57	76,61 76,63	76,66	76,59 76,57 76,59
ODLEGŁOŚCI	-6,00 -5,45	-4,17 -4,00 -3,50 -3,00	-0,60 0,00	1,35	3,00 3,25 3,80 4,00 4,03 4,30
					6,20 7,00



INWESTOR: Powiatowy Zielonogórski Zarząd Dróg z siedzibą w Sulechowie, ul. Niepodległości 15, 66-100 Sulechów  
PROJEKT: "Remont drogi powiatowej nr 1071F na odcinku Jeleniów - Niwiska od km 6+536 do km 12+512"  
RYSUNEK: Przekroje Skażone SKALA: 1:10/100

PIK: 6792,61

- ŚCIERALNA = 0,18m2
- WIĄŻĄCA = 0,22m2
- WYRÓW. = 0,12m2



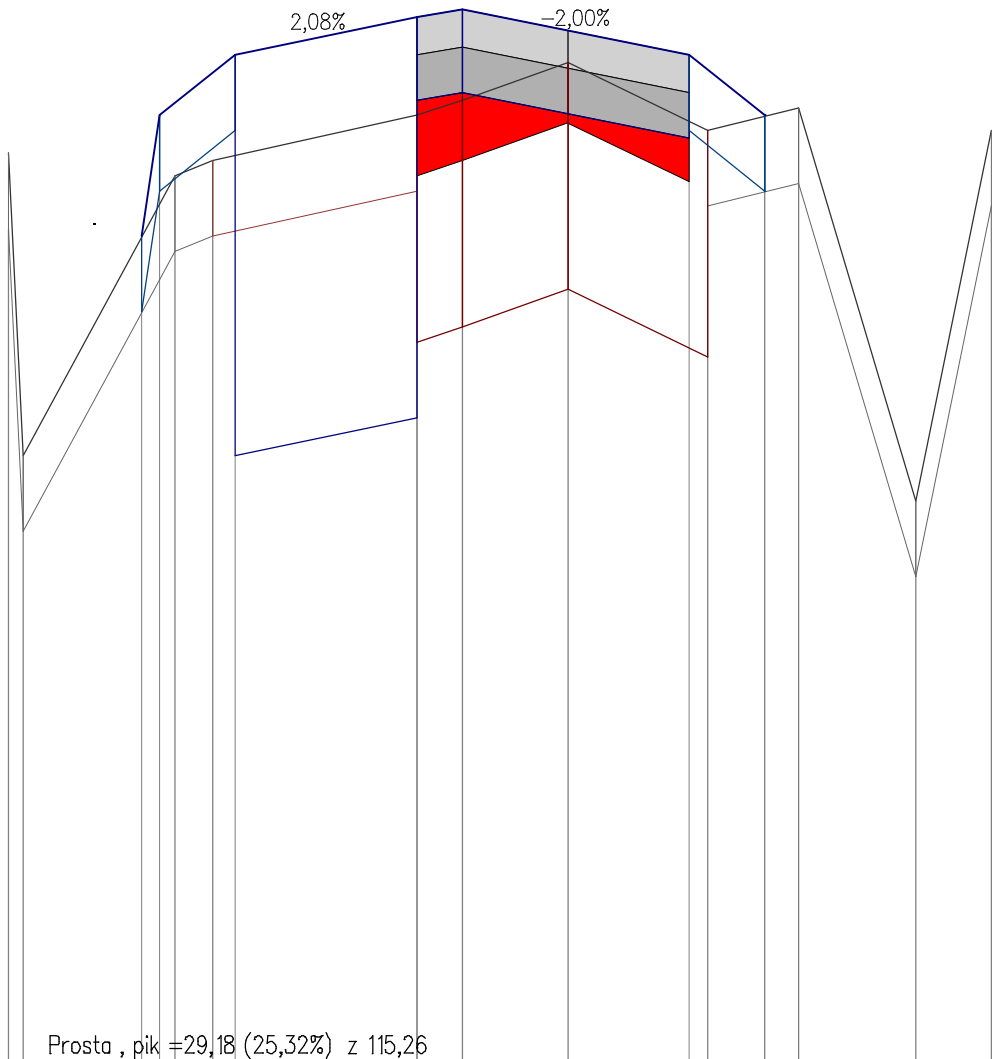
P.P. = 75,00  
Prosta , pik =88,88 (80,09%) z 110,98

RZĘDNE PROJEKTOWANE			-76,31 -76,44		-76,52		-76,57	-76,58		-76,52	-76,44			
RZĘDNE KONSTRUKCJI					-75,99		76,04 76,46	76,47		-76,41				
RZĘDNE TERENU	-76,35	-75,89	76,32	-76,36			-76,45	-76,48	-76,52		-76,46	-76,43	-76,19	-76,57
ODLEGŁOŚCI	-7,00	-5,70	-4,20 -4,15 -4,00 -3,65	-3,00			-0,60	0,00	1,30	3,00 3,25	4,00 4,55	5,90	7,00	

INWESTOR: Powiatowy Zielonogórski Zarząd Dróg z siedzibą w Sulechowie, ul. Niepodległości 15, 66-100 Sulechów  
PROJEKT: "Remont drogi powiatowej nr 1071F na odcinku Jeleniów - Niwiska od km 6+536 do km 12+512"  
RYSUNEK: Przekroje Skażone SKALA: 1:10/100

PIK: 6843,89

- ŚCIERALNA = 0,18m2
- WIĄŻĄCA = 0,22m2
- WYRÓW. = 0,18m2



P.P. = 75,00

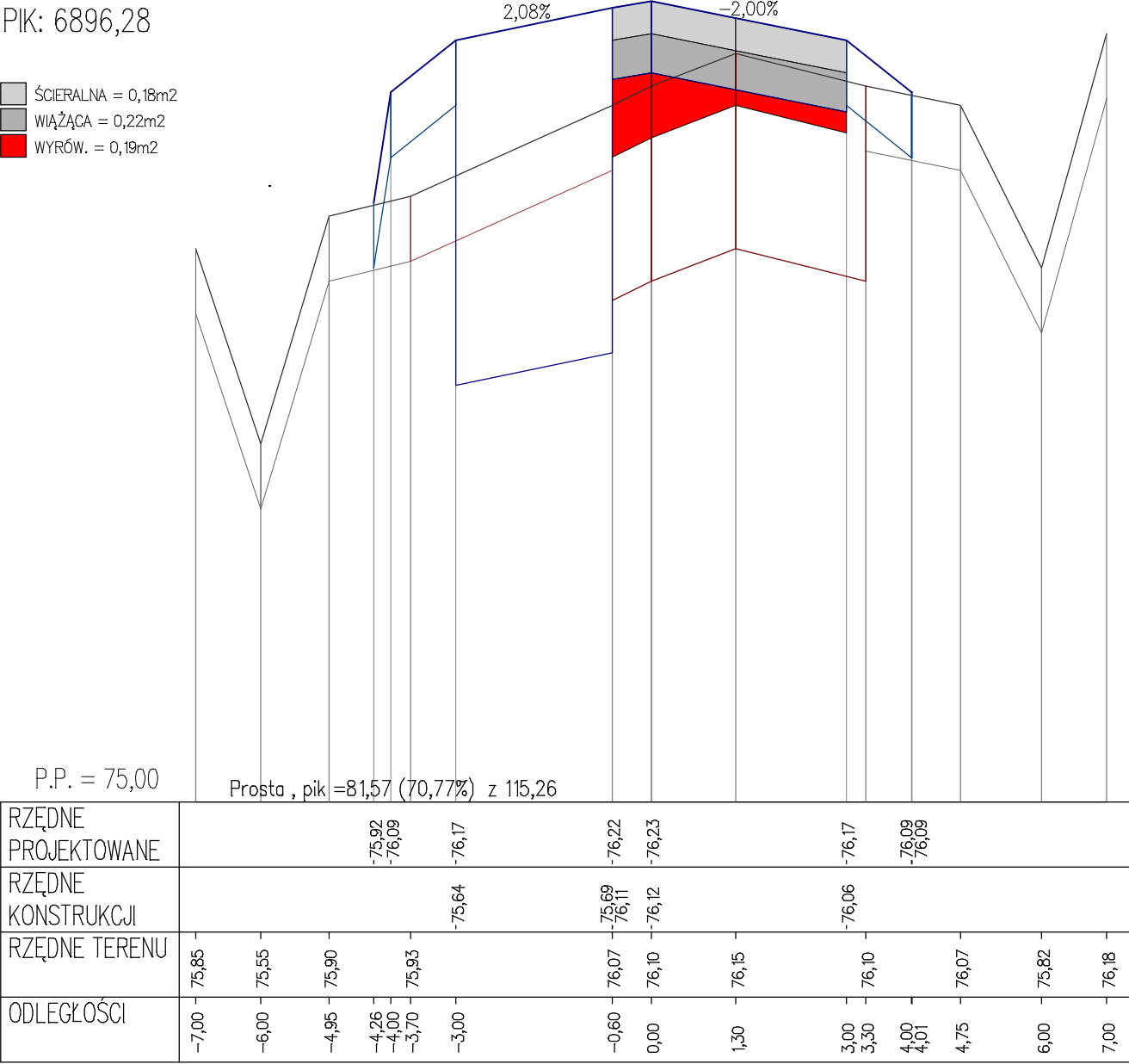
Prosta , pik =29,18 (25,32%) z 115,26

RZĘDNE PROJEKTOWANE	-76,09	-76,25	-76,33	-76,38	-76,39	-76,33	-76,25
RZĘDNE KONSTRUKCJI	-75,80	-75,85	-75,80	-76,27	-76,28	-76,22	-76,25
RZĘDNE TERENU	-76,20	-76,17	-76,19	-76,25	-76,27	-76,23	-76,26
ODLEGŁOŚCI	-6,00	-4,24	-3,30	-0,60	0,00	3,00	4,00

INWESTOR: Powiatowy Zielonogórski Zarząd Dróg z siedzibą w Sulechowie, ul. Niepodległości 15, 66-100 Sulechów  
PROJEKT: "Remont drogi powiatowej nr 1071F na odcinku Jeleniów - Niwiska od km 6+536 do km 12+512"  
RYSUNEK: Przekroje Skażone SKALA: 1:10/100

PIK: 6896,28

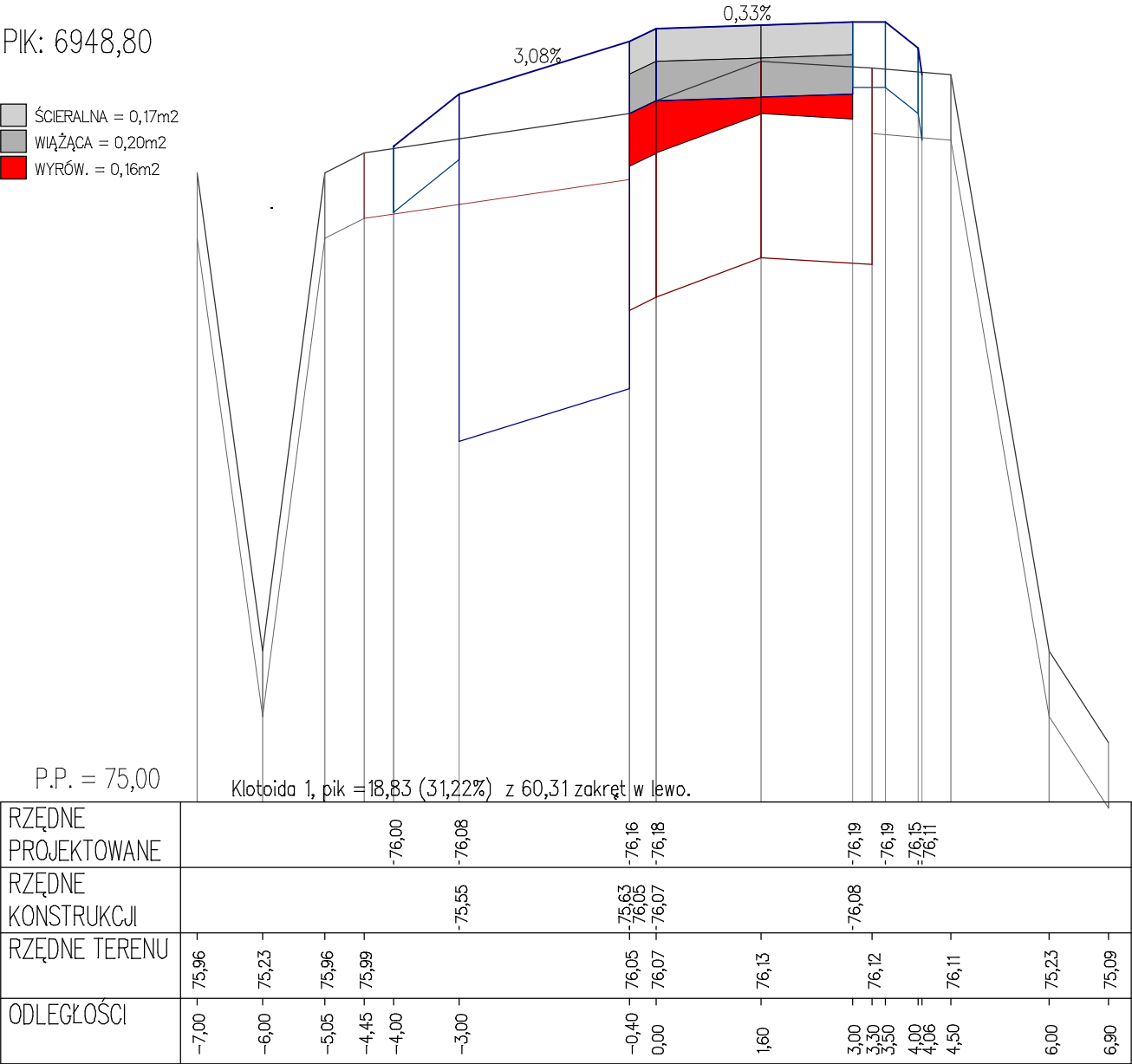
- ŚCIERALNA = 0,18m2
- WIĄŻĄCA = 0,22m2
- WYRÓW. = 0,19m2



INWESTOR: Powiatowy Zielonogórski Zarząd Dróg z siedzibą w Sulechowie, ul. Niepodległości 15, 66-100 Sulechów  
PROJEKT: "Remont drogi powiatowej nr 1071F na odcinku Jeleniów - Niwiska od km 6+536 do km 12+512"  
RYSUNEK: Przekroje Skażone SKALA: 1:10/100

PIK: 6948,80

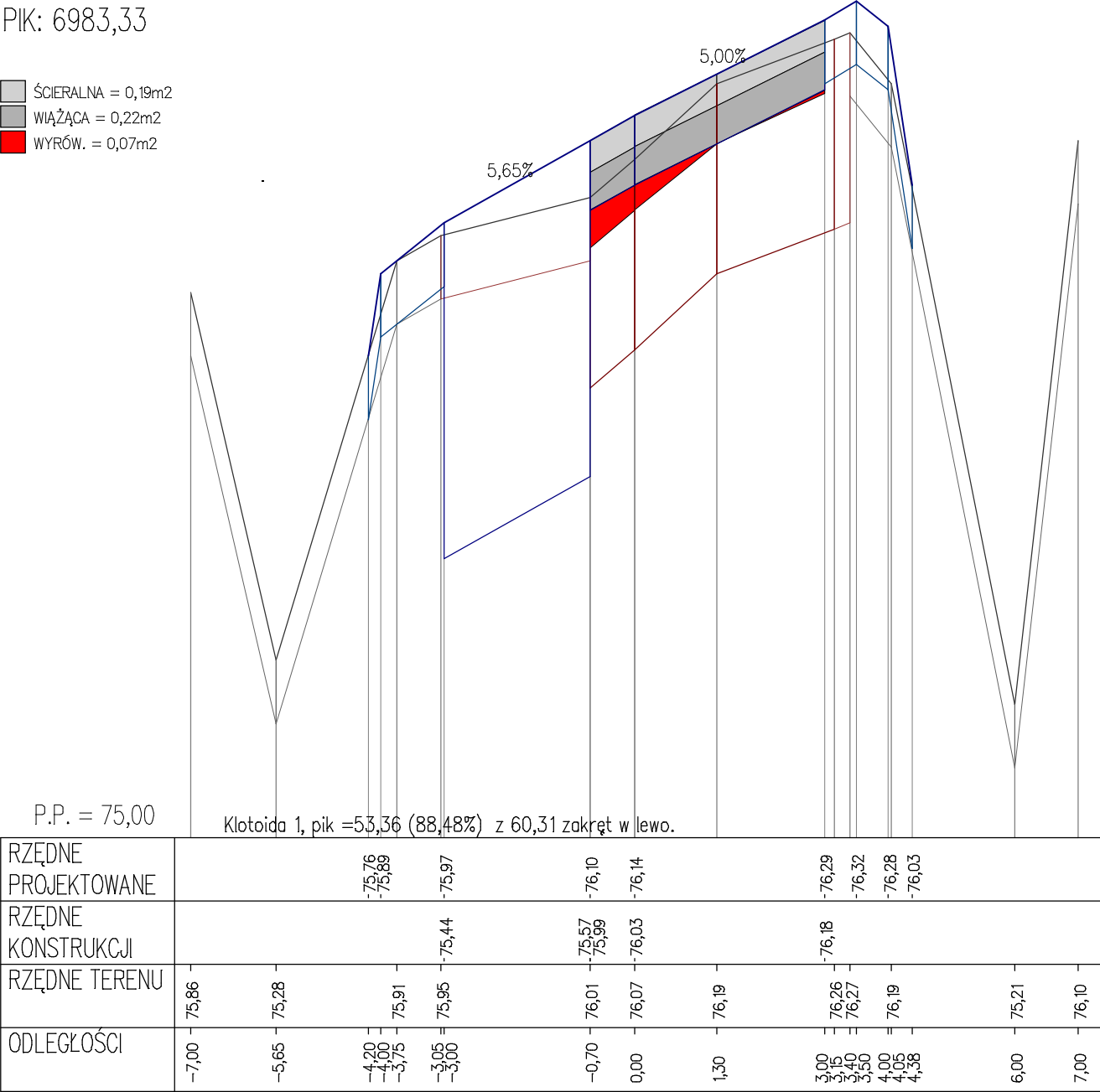
- ŚCIERALNA = 0,17m2
- WIĄŻĄCA = 0,20m2
- WYRÓW. = 0,16m2



INWESTOR: Powiatowy Zielonogórski Zarząd Dróg z siedzibą w Sulechowie, ul. Niepodległości 15, 66-100 Sulechów  
PROJEKT: "Remont drogi powiatowej nr 1071F na odcinku Jeleniów - Niwiska od km 6+536 do km 12+512"  
RYSUNEK: Przekroje Skażone SKALA: 1:10/100

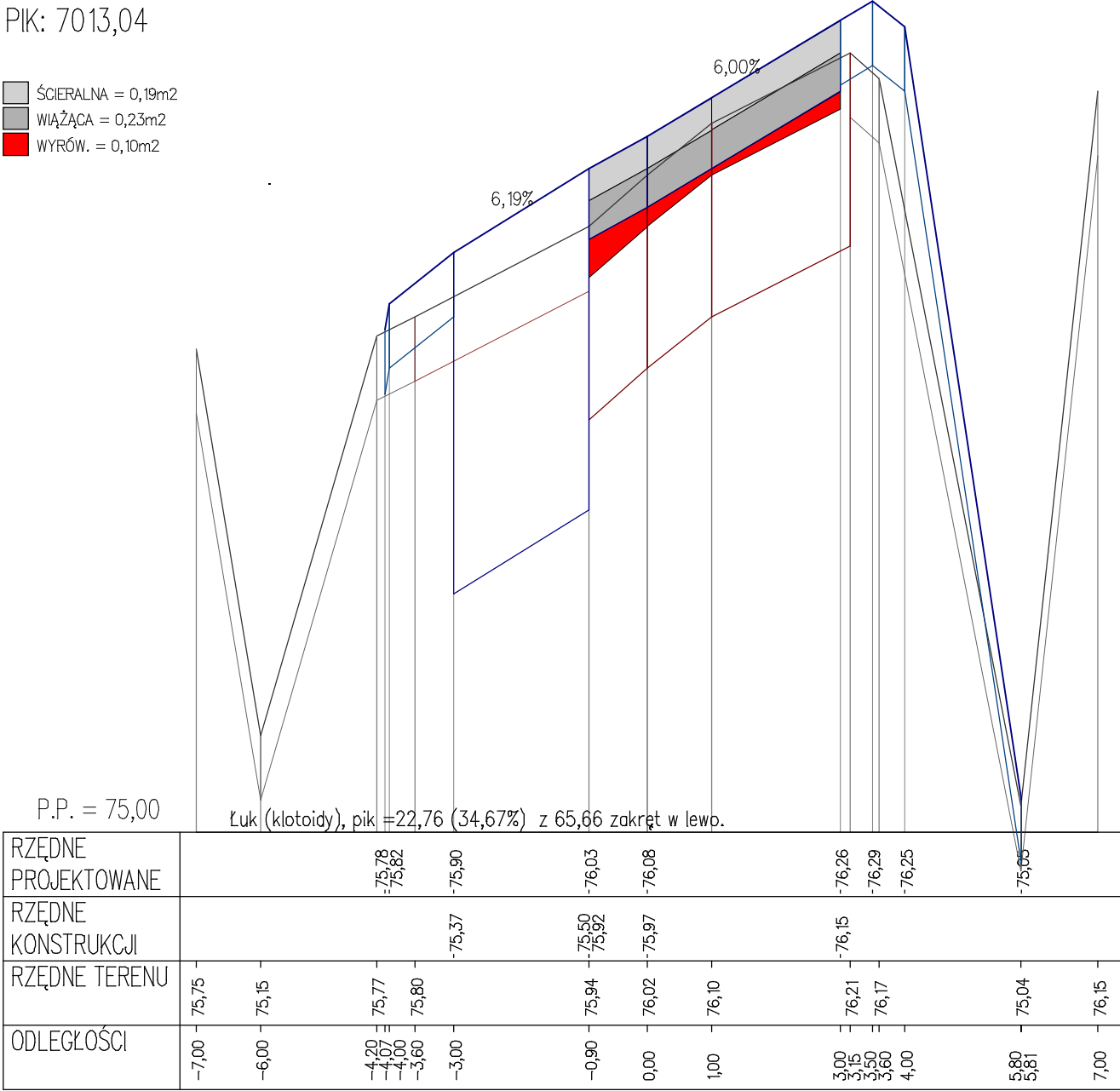
PIK: 6983,33

- ŚCIERALNA = 0,19m2
- WIĄŻĄCA = 0,22m2
- WYRÓW. = 0,07m2



PIK: 7013,04

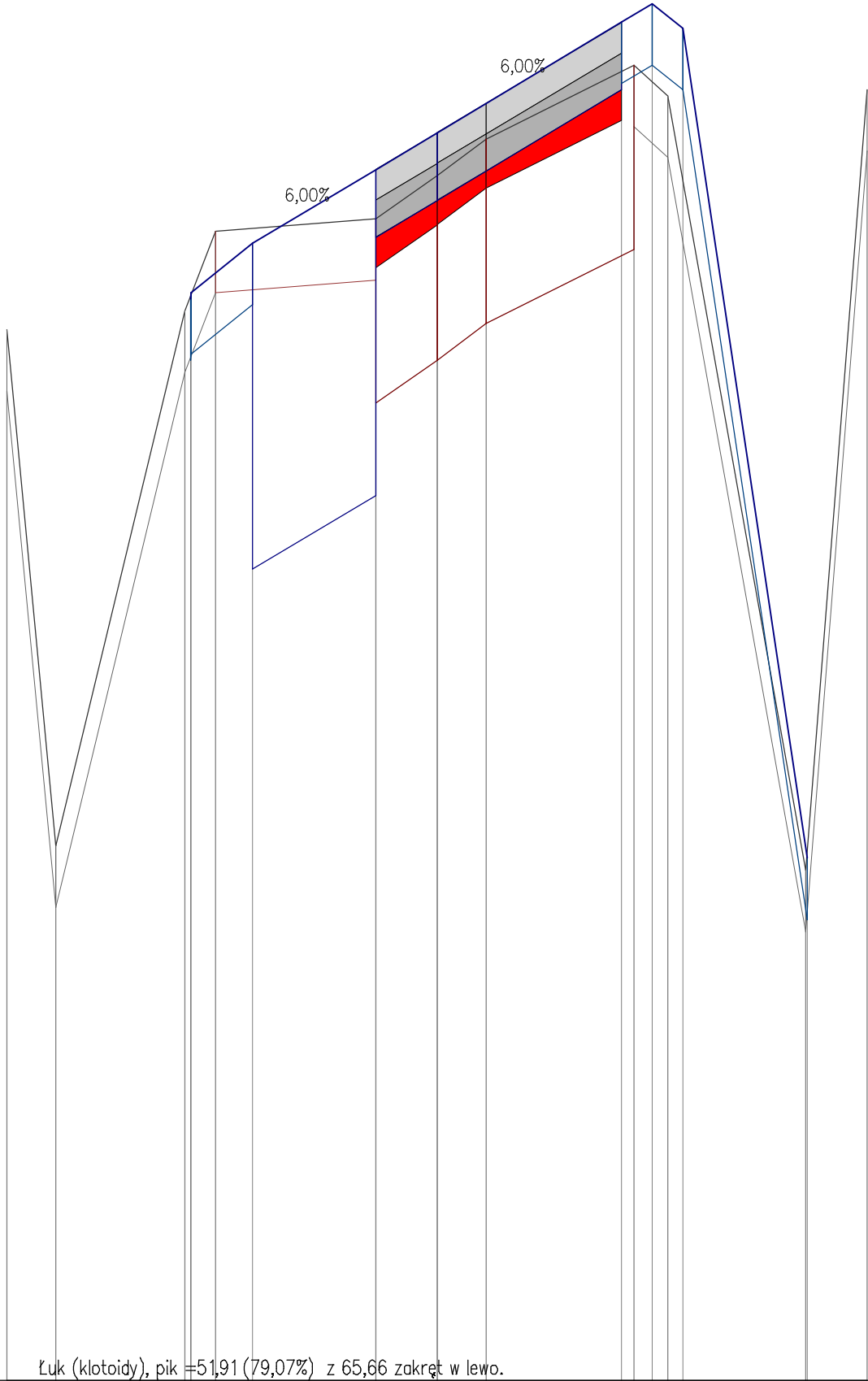
- ŚCIERALNA = 0,19m<sup>2</sup>
- WIĄŻĄCA = 0,23m<sup>2</sup>
- WYRÓW. = 0,10m<sup>2</sup>



INWESTOR: Powiatowy Zielonogórski Zarząd Dróg z siedzibą w Sulechowie, ul. Niepodległości 15, 66-100 Sulechów  
PROJEKT: "Remont drogi powiatowej nr 1071F na odcinku Jeleniów - Niwiska od km 6+536 do km 12+512"  
RYSUNEK: Przekroje Skażone SKALA: 1:10/100

PIK: 7042,19




- ŚCIERALNA = 0,20m2
- WIĄŻĄCA = 0,24m2
- WYRÓW. = 0,16m2

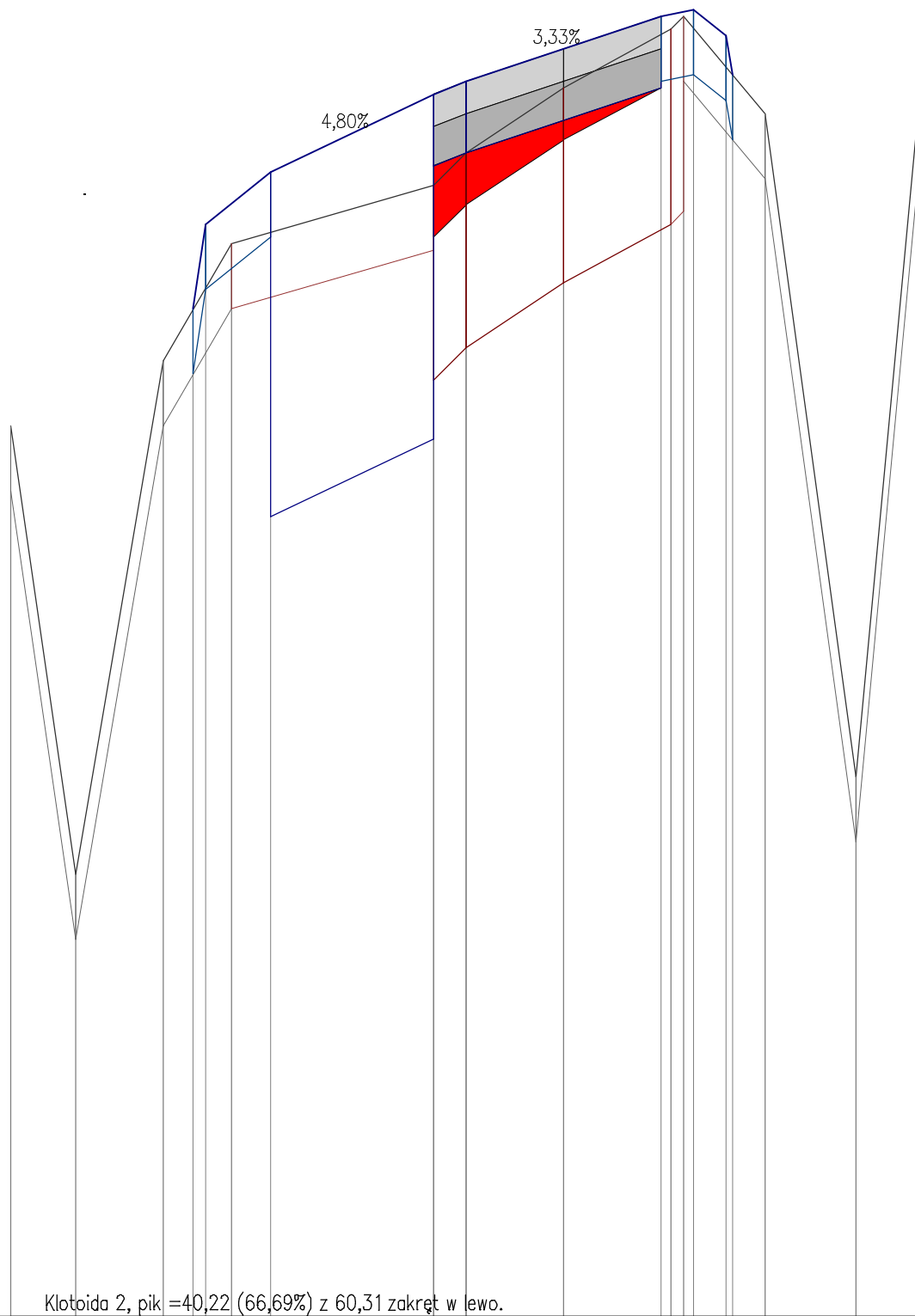


P.P. = 74,00

Łuk (klotoidy), pik = 51,91 (79,07%) z 65,66 zakręt w lewo.

RZĘDNE PROJEKTOWANE			-75,76	-75,77		-75,85		-75,97	-76,03		-76,21	-76,24	-76,20		-74,85
RZĘDNE KONSTRUKCJI						-75,32		-75,44	-75,92		-76,10				
RZĘDNE TERENU	-75,71	-74,87	-75,74	-75,87				-75,89	-75,96	-76,02		-76,14	-76,09		-74,83
ODLEGŁOŚCI	-7,00	-6,20	-4,10	-4,01	-3,60	-3,00		-1,00	0,00	0,80		3,00	3,20	3,50	6,00

 ŚCIERALNA = 0,17m<sup>2</sup>  
 WIĄŻĄCA = 0,21m<sup>2</sup>  
 WYRÓW. = 0,15m<sup>2</sup>



P.P. = 74,00

Klotoida 2, pik = 40,22 (66,69%) z 60,31 zakręt w lewo.

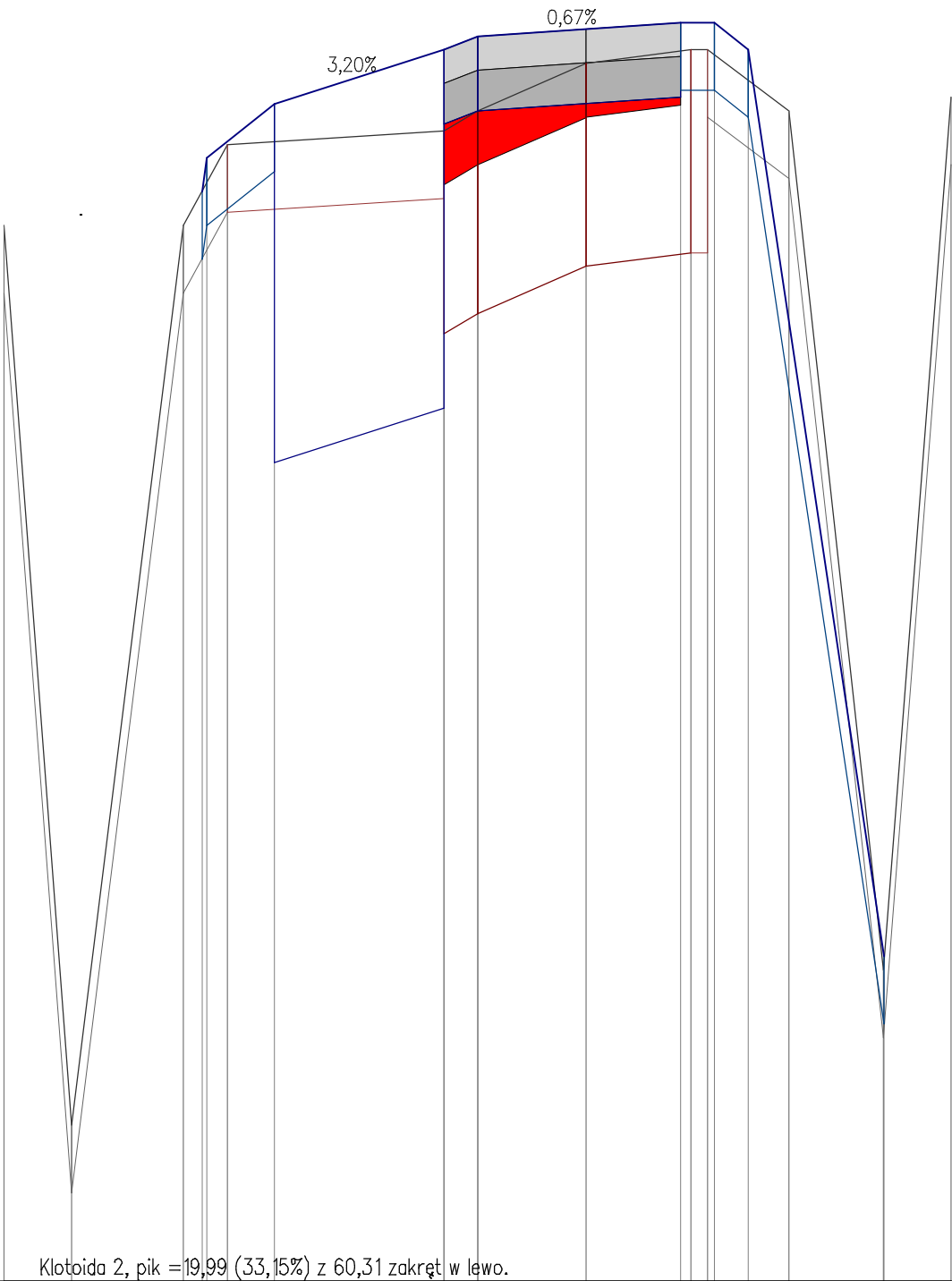
[illegible]



INWESTOR: Powiatowy Zielonogórski Zarząd Dróg z siedzibą w Sulechowie, ul. Niepodległości 15, 66-100 Sulechów  
PROJEKT: "Remont drogi powiatowej nr 1071F na odcinku Jeleniów - Niwiska od km 6+536 do km 12+512"  
RYSUNEK: Przekroje Skażone SKALA: 1:10/100

PIK: 7096,25

- ŚCIERALNA = 0,17m2
- WIĄŻĄCA = 0,21m2
- WYRÓW. = 0,15m2

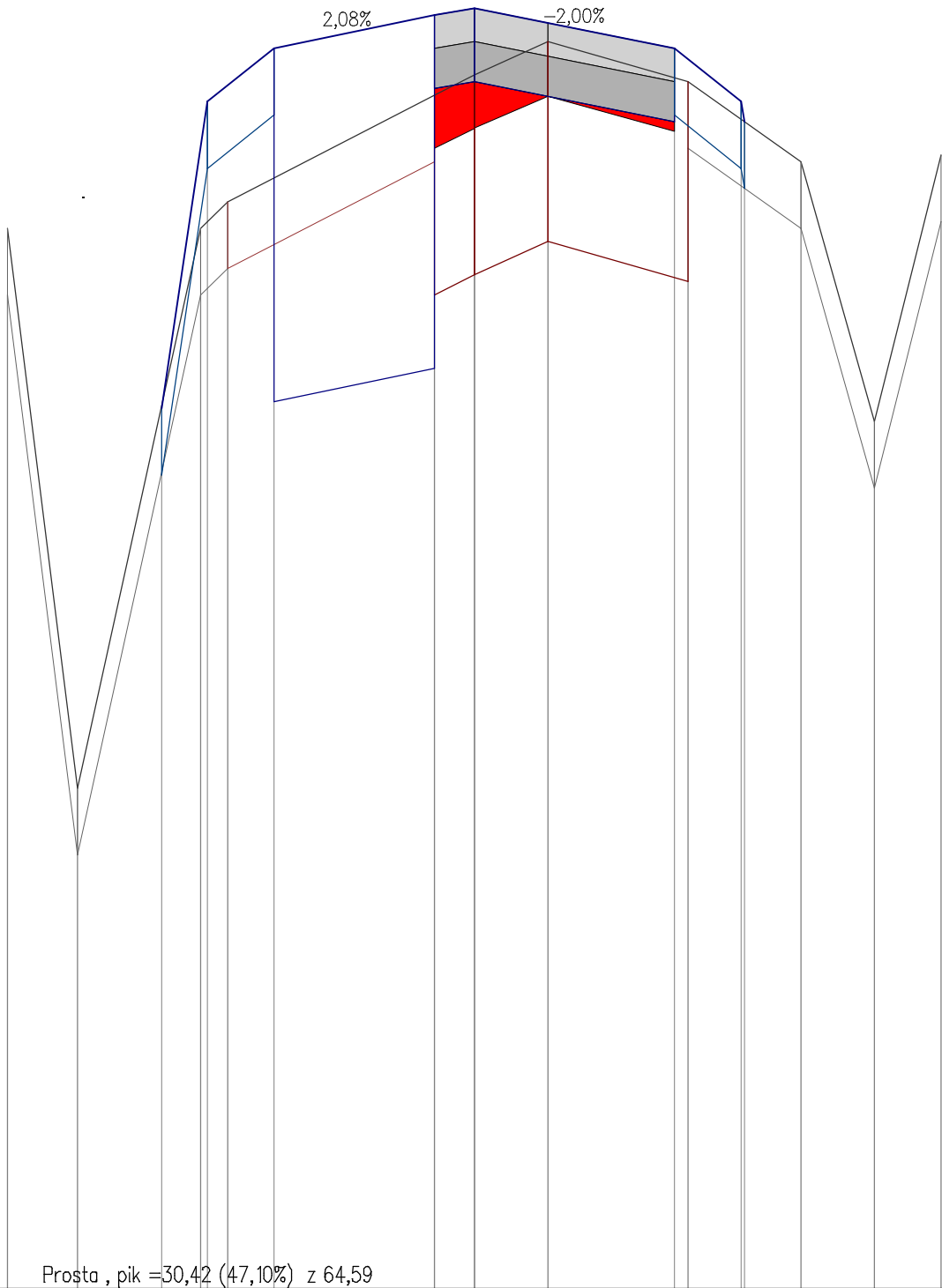


RZĘDNE PROJEKTOWANE												
RZĘDNE KONSTRUKCJI												
RZĘDNE TERENU												
ODLEGŁOŚCI												

INWESTOR: Powiatowy Zielonogórski Zarząd Dróg z siedzibą w Sulechowie, ul. Niepodległości 15, 66-100 Sulechów  
PROJEKT: "Remont drogi powiatowej nr 1071F na odcinku Jeleniów - Niwiska od km 6+536 do km 12+512"  
RYSUNEK: Przekroje Skażone SKALA: 1:10/100

PIK: 7146,66

- ŚCIERALNA = 0,18m2
- WIĄŻĄCA = 0,22m2
- WYRÓW. = 0,10m2

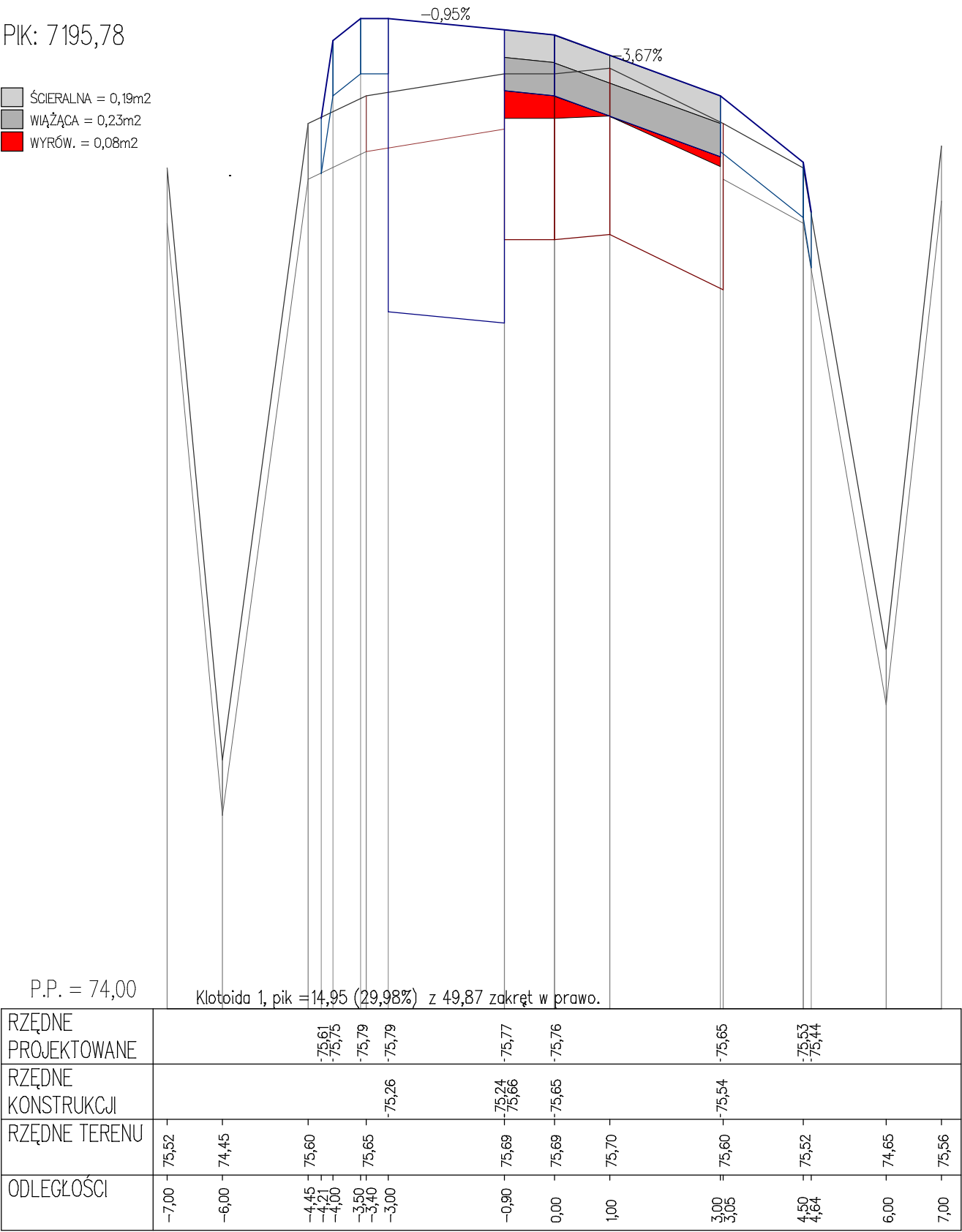


RZĘDNE PROJEKTOWANE			-75,32	-75,78	-75,86		-75,91	-75,92		-75,86	-75,78	-75,75	
RZĘDNE KONSTRUKCJI					-75,33		-75,38	-75,80	-75,81		-75,75		
RZĘDNE TERENU	-75,59	-74,75		-75,59	-75,63		-75,79	-75,82	-75,87		-75,81	-75,69	-75,30
ODLEGŁOŚCI	-7,00	-5,95	-4,69	-4,10	-3,70	-3,00	-0,60	0,00	1,10		3,00	3,20	4,00

INWESTOR: Powiatowy Zielonogórski Zarząd Dróg z siedzibą w Sulechowie, ul. Niepodległości 15, 66-100 Sulechów  
PROJEKT: "Remont drogi powiatowej nr 1071F na odcinku Jeleniów - Niwiska od km 6+536 do km 12+512"  
RYSUNEK: Przekroje Skażone SKALA: 1:10/100

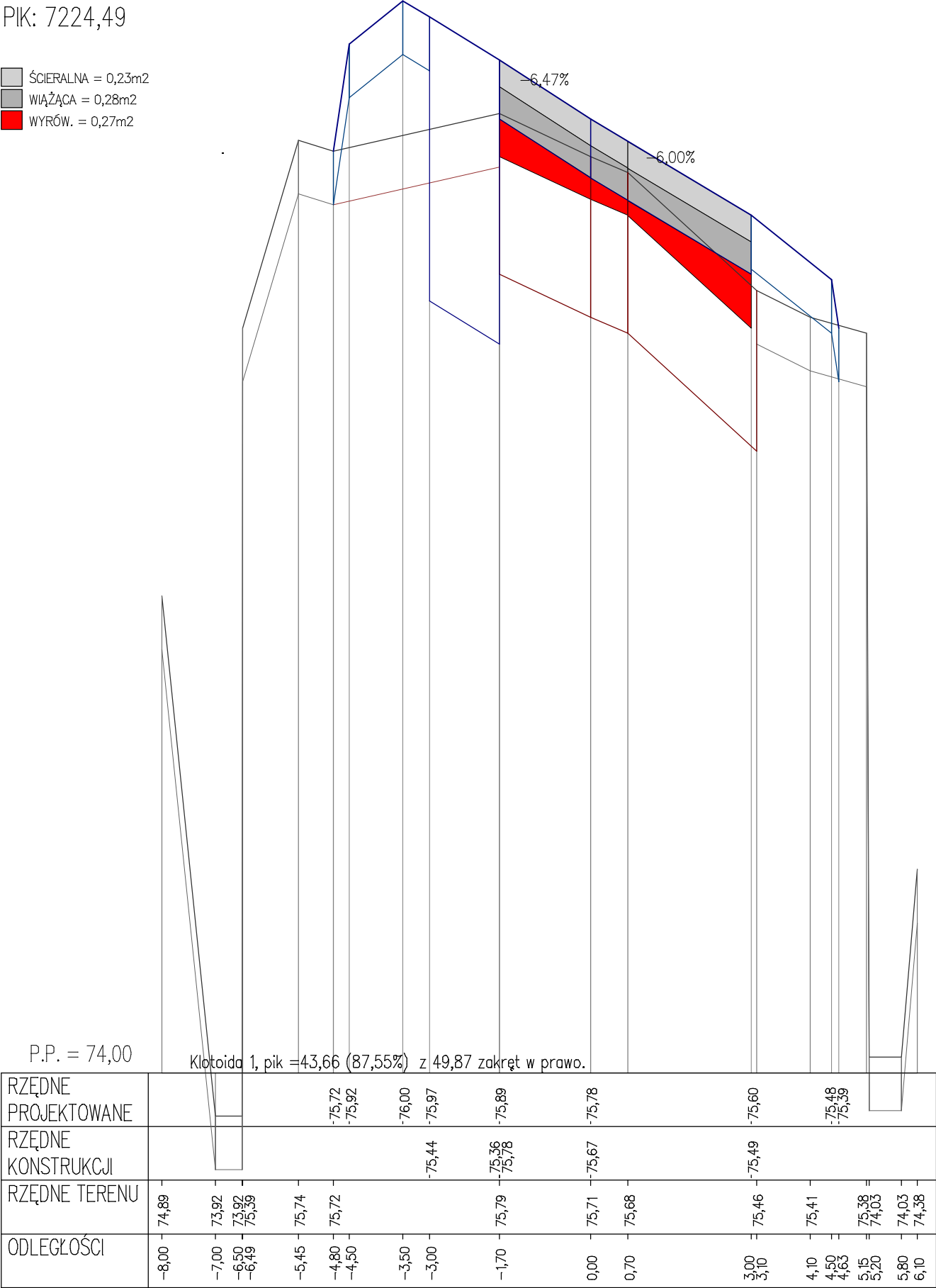
PIK: 7195,78

- ŚCIERALNA = 0,19m<sup>2</sup>
- WIĄŻĄCA = 0,23m<sup>2</sup>
- WYRÓW. = 0,08m<sup>2</sup>






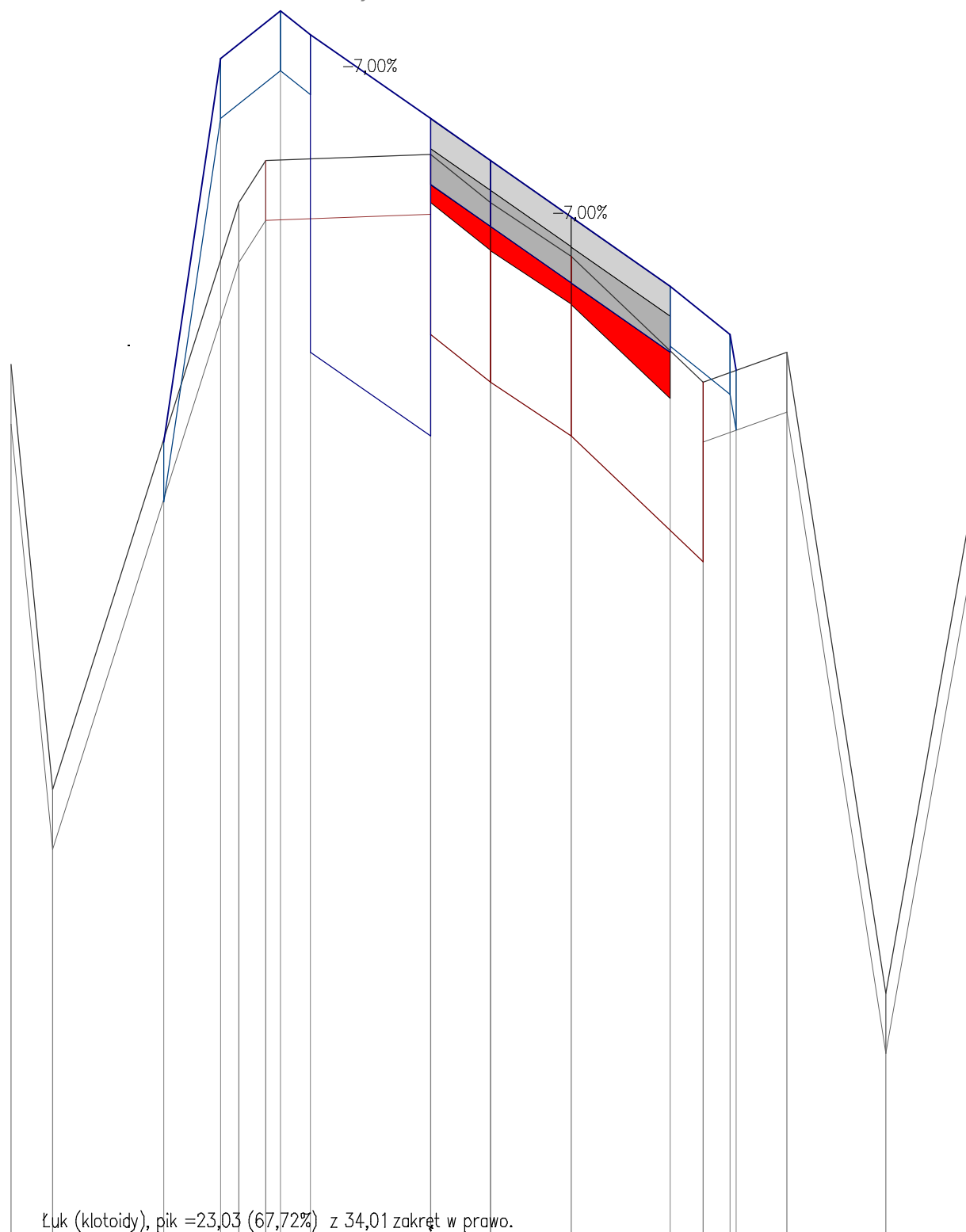
PIK: 7224,49

- ŚCIERALNA = 0,23m2
- WIĄŻĄCA = 0,28m2
- WYRÓW. = 0,27m2



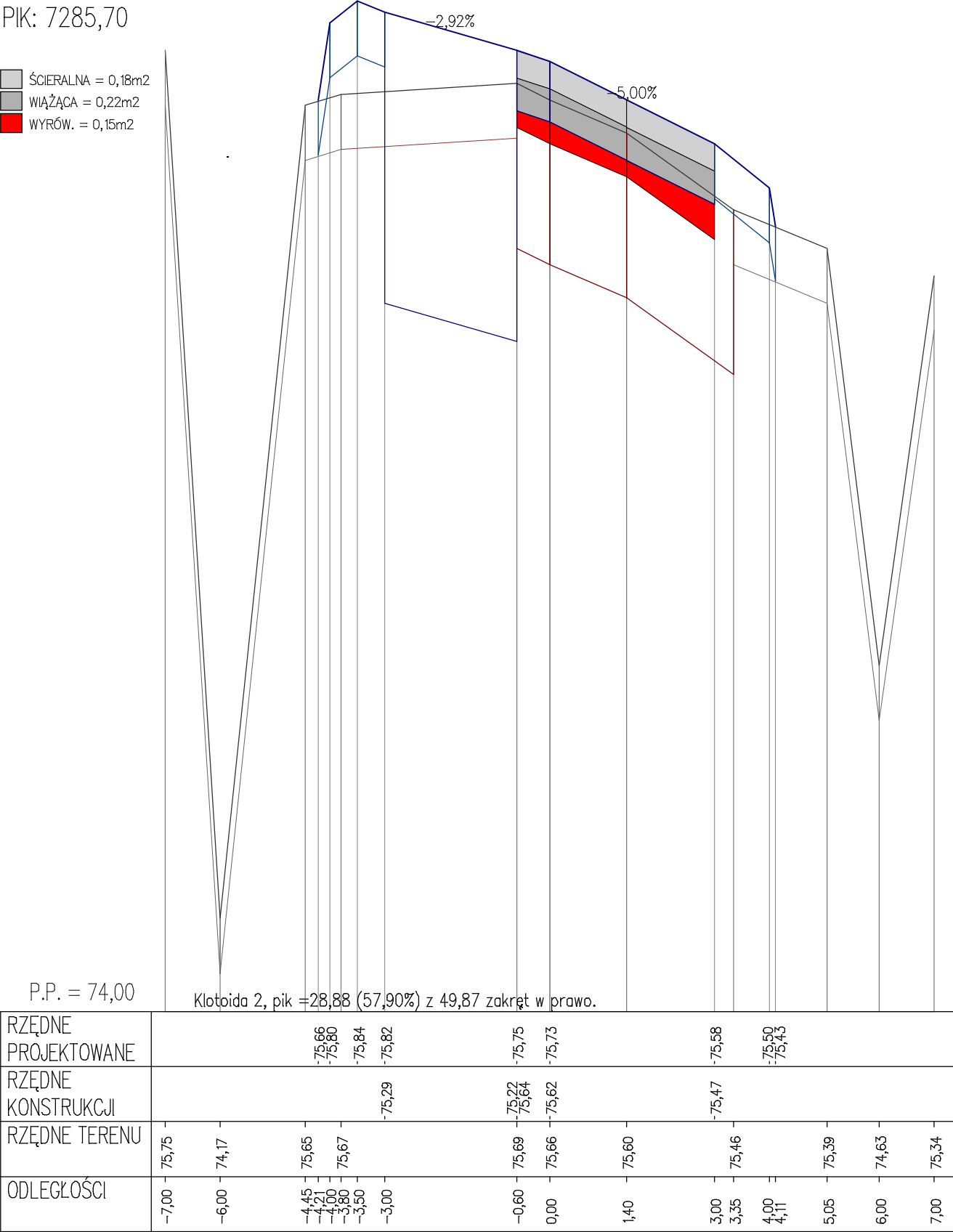
RYSUNEK: Przekroje Skażone SKALA: 1:10/100

 ŚCIERALNA = 0,20m<sup>2</sup>  
 WIĄŻĄCA = 0,24m<sup>2</sup>  
 WYRÓW. = 0,18m<sup>2</sup>

[illegible]

PIK: 7285,70

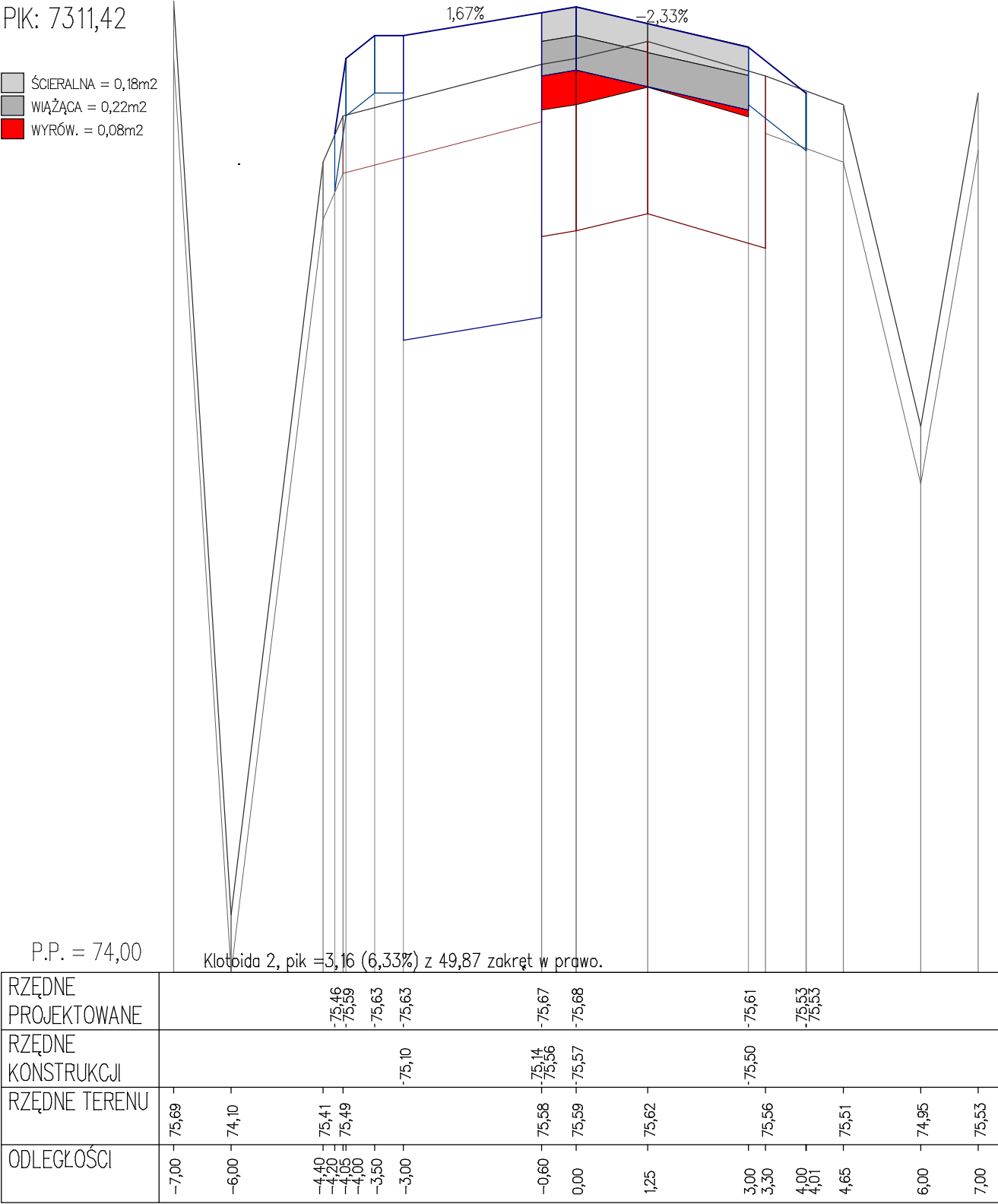
- ŚCIERALNA = 0,18m<sup>2</sup>
- WIĄŻĄCA = 0,22m<sup>2</sup>
- WYRÓW. = 0,15m<sup>2</sup>



INWESTOR: Powiatowy Zielonogórski Zarząd Dróg z siedzibą w Sulechowie, ul. Niepodległości 15, 66-100 Sulechów  
PROJEKT: "Remont drogi powiatowej nr 1071F na odcinku Jeleniów - Niwiska od km 6+536 do km 12+512"  
RYSUNEK: Przekroje Skażone SKALA: 1:10/100

PIK: 7311,42

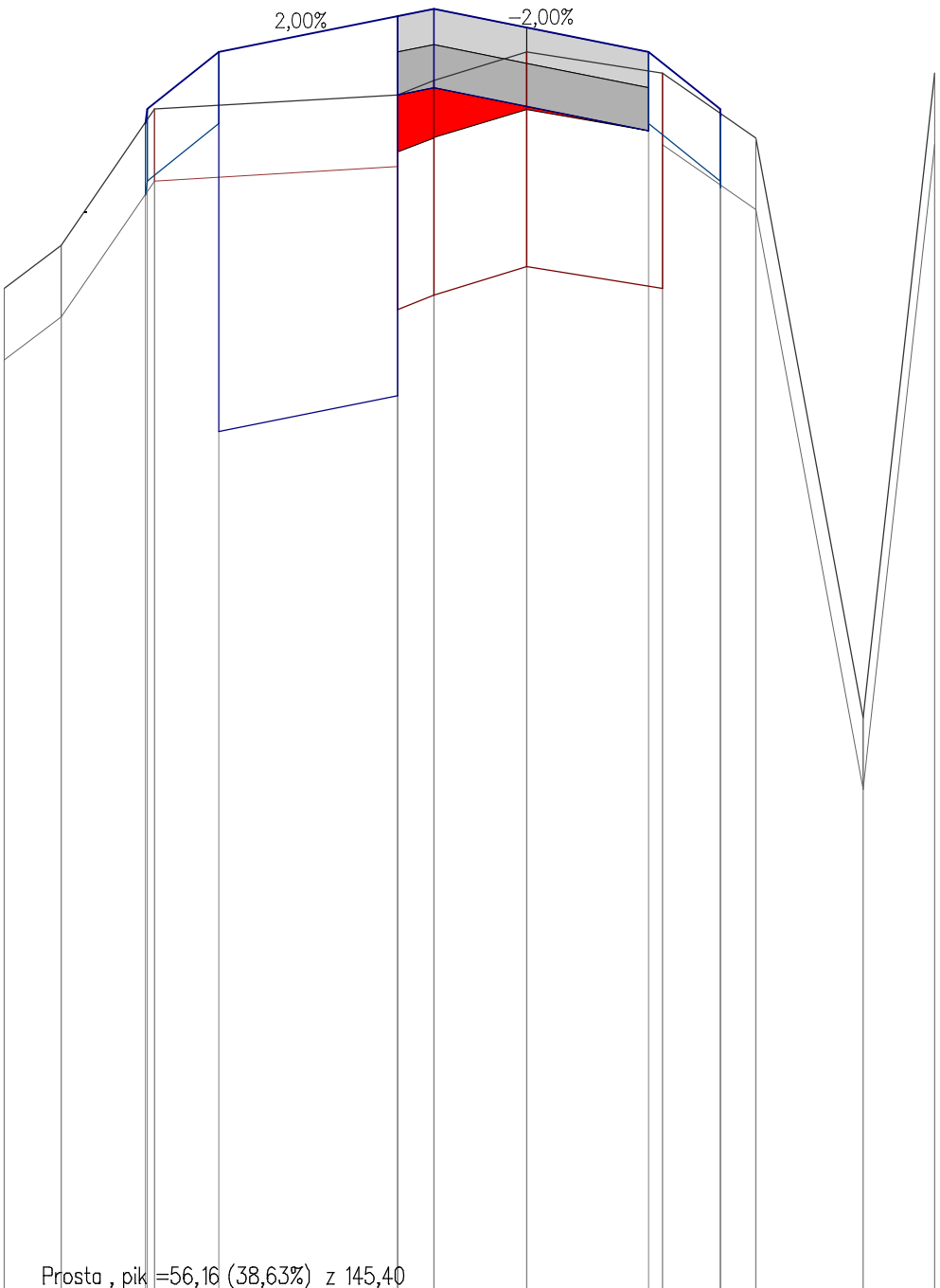
- ŚCIERALNA = 0,18m<sup>2</sup>
- WIĄŻĄCA = 0,22m<sup>2</sup>
- WYRÓW. = 0,08m<sup>2</sup>



INWESTOR: Powiatowy Zielonogórski Zarząd Dróg z siedzibą w Sulechowie, ul. Niepodległości 15, 66-100 Sulechów  
PROJEKT: "Remont drogi powiatowej nr 1071F na odcinku Jeleniów - Niwiska od km 6+536 do km 12+512"  
RYSUNEK: Przekroje Skażone SKALA: 1:10/100

PIK: 7370,74

- ŚCIERALNA = 0,17m2
- WIĄŻĄCA = 0,21m2
- WYRÓW. = 0,09m2






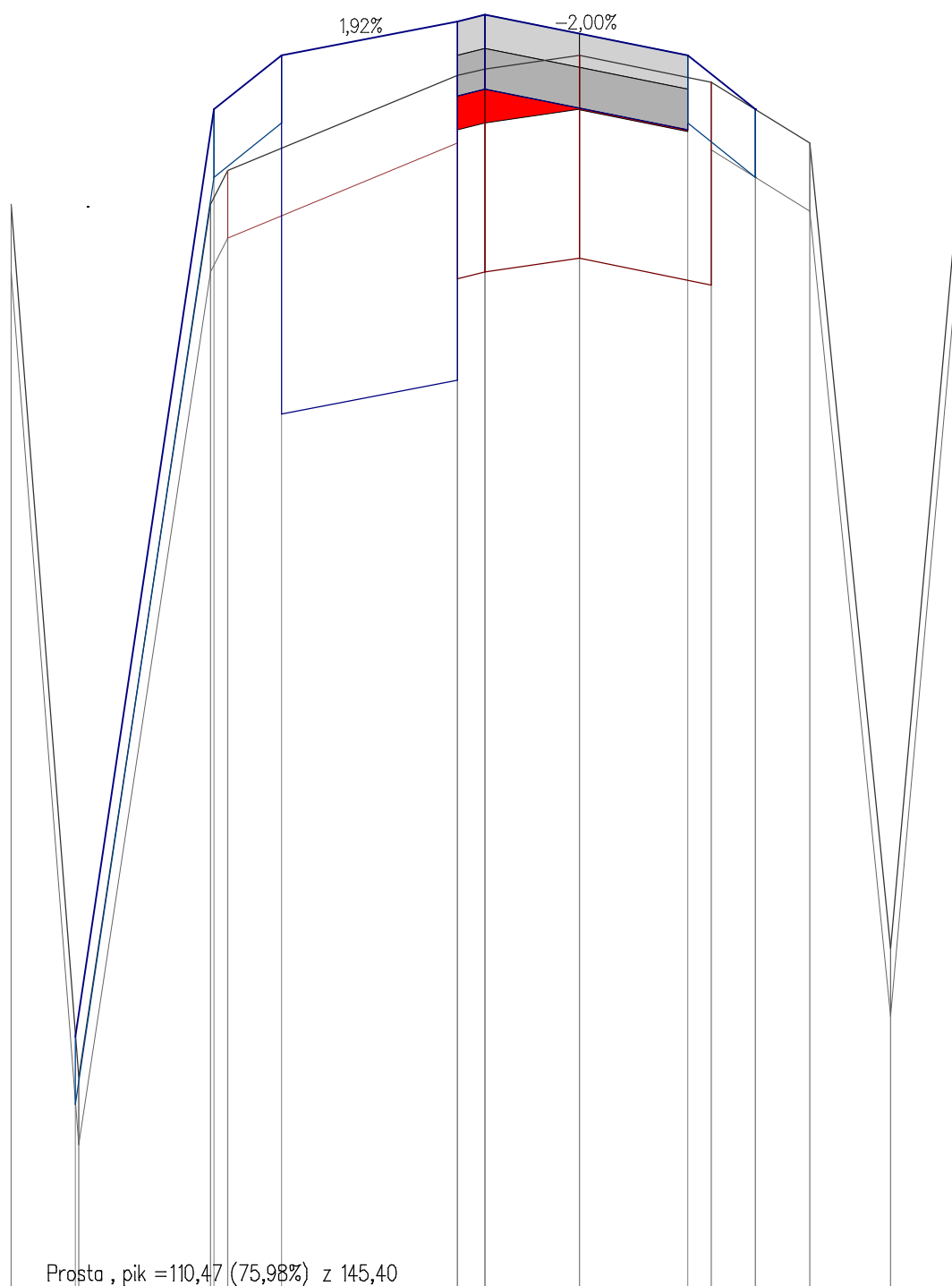
P.P. = 74,00

Prosta, pik = 56,16 (38,63%) z 145,40

RZĘDNE PROJEKTOWANE			75,63	75,65		75,73				75,78				75,73		75,65	75,64
RZĘDNE KONSTRUKCJI						75,20				75,25	75,67			75,62			
RZĘDNE TERENU	75,40	75,46	75,65							75,67	75,69	75,73		75,70		75,61	
ODLEGŁOŚCI	-6,00	-5,20	-4,03	-4,00	-3,90	-3,00				-0,50	0,00	1,30		3,00	3,20	4,00	4,50



 ŚCIERALNA = 0,17m<sup>2</sup>  
 WIĄŻĄCA = 0,20m<sup>2</sup>  
 WYRÓW. = 0,06m<sup>2</sup>



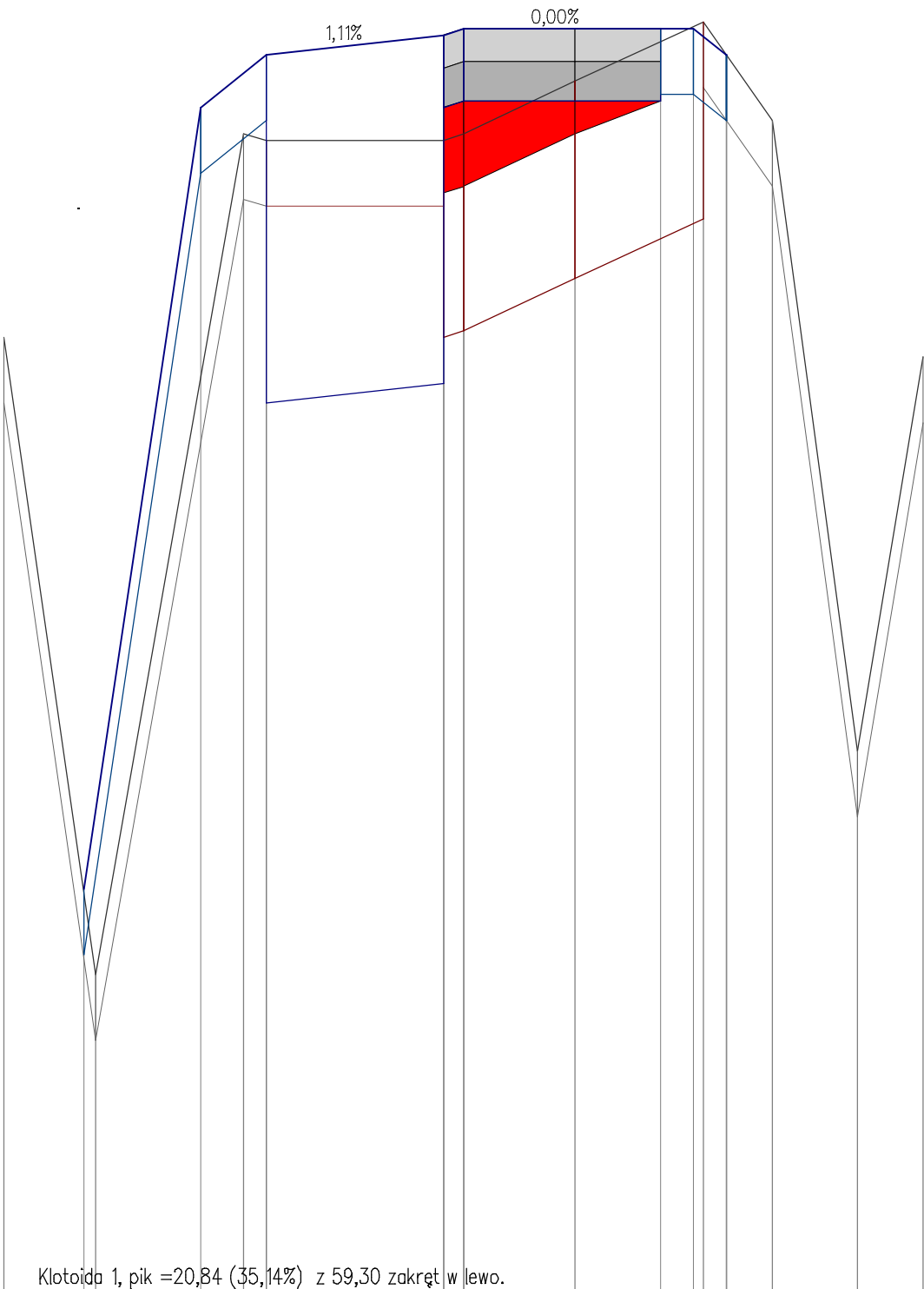
P.P. = 74,00

Prosta , pik =110,47 (75,98%) z 145,40

RZĘDNE PROJEKTOWANE	-74,37	-75,74	-75,82	-75,87	-75,88	-75,82	-75,74
RZĘDNE KONSTRUKCJI			-75,29	-75,34 -75,76	-75,77	-75,71	
RZĘDNE TERENU	-75,60	-74,31	-75,60 -75,65	-75,79	-75,80	-75,78	-75,69
ODLEGŁOŚCI	-7,00	-6,05 -6,00	-4,05 -4,00 -3,80	-3,00	-0,40 0,00	1,40	3,00 3,35 4,00 4,80
							6,00 7,00

PIK: 7480,81

- ŚCIERALNA = 0,17m2
- WIĄŻĄCA = 0,20m2
- WYRÓW. = 0,22m2



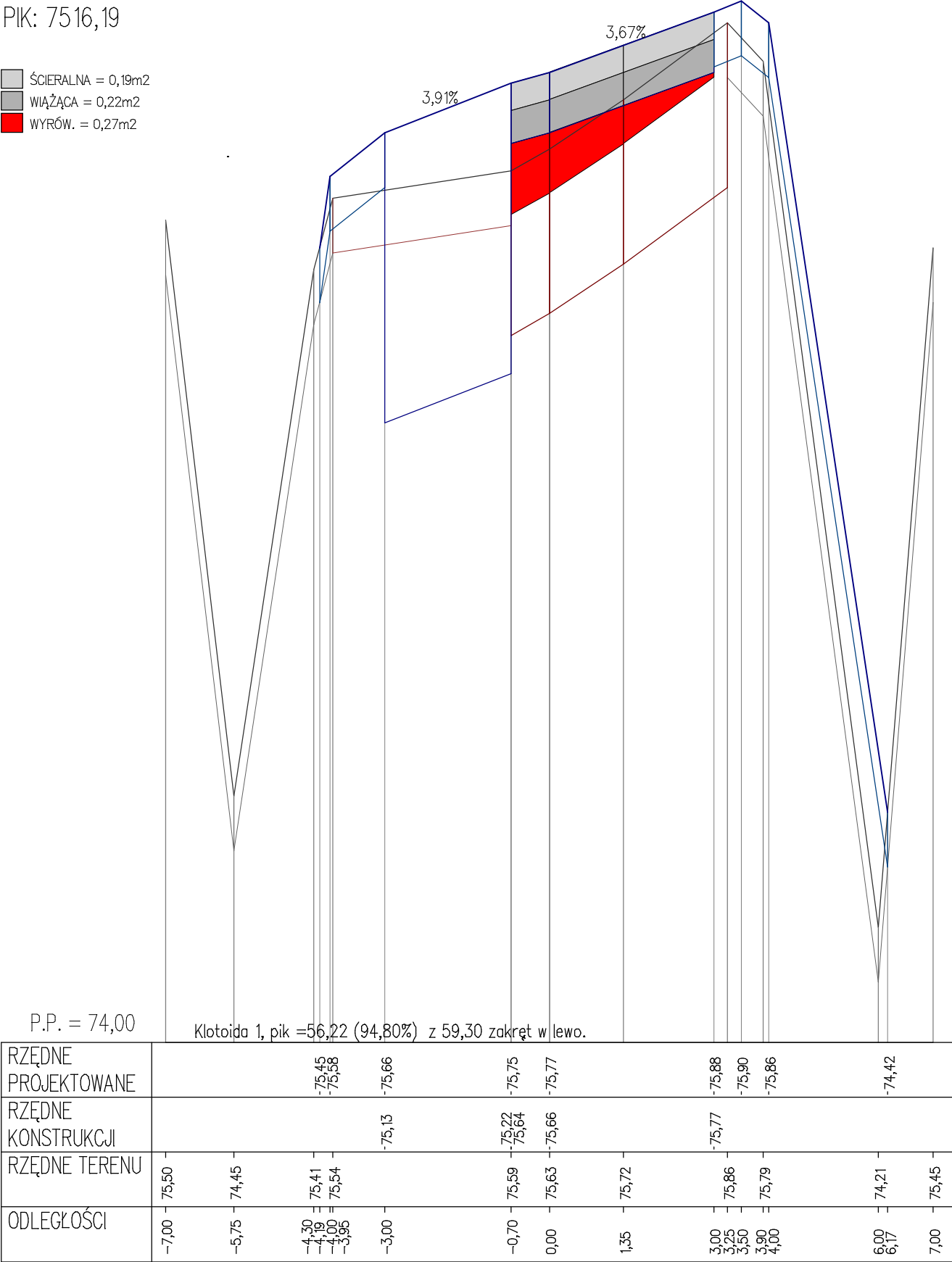
P.P. = 74,00

Kłotoidea 1, pik =20,84 (35,14%) z 59,30 zakręt w lewo.

RZĘDNE PROJEKTOWANE	-74,61	-75,80	-75,88	-75,91	-75,92	-75,92	-75,92	-75,88	-75,88
RZĘDNE KONSTRUKCJI			-75,35	-75,38	-75,81	-75,81	-75,81	-75,81	-75,81
RZĘDNE TERENU	-75,45	-74,48	-75,76	-75,75	-75,76	-75,84	-75,93	-75,78	-74,82
ODLEGŁOŚCI	-7,00	-5,78	-4,00	-3,35	-3,00	-0,30	0,00	1,70	3,00

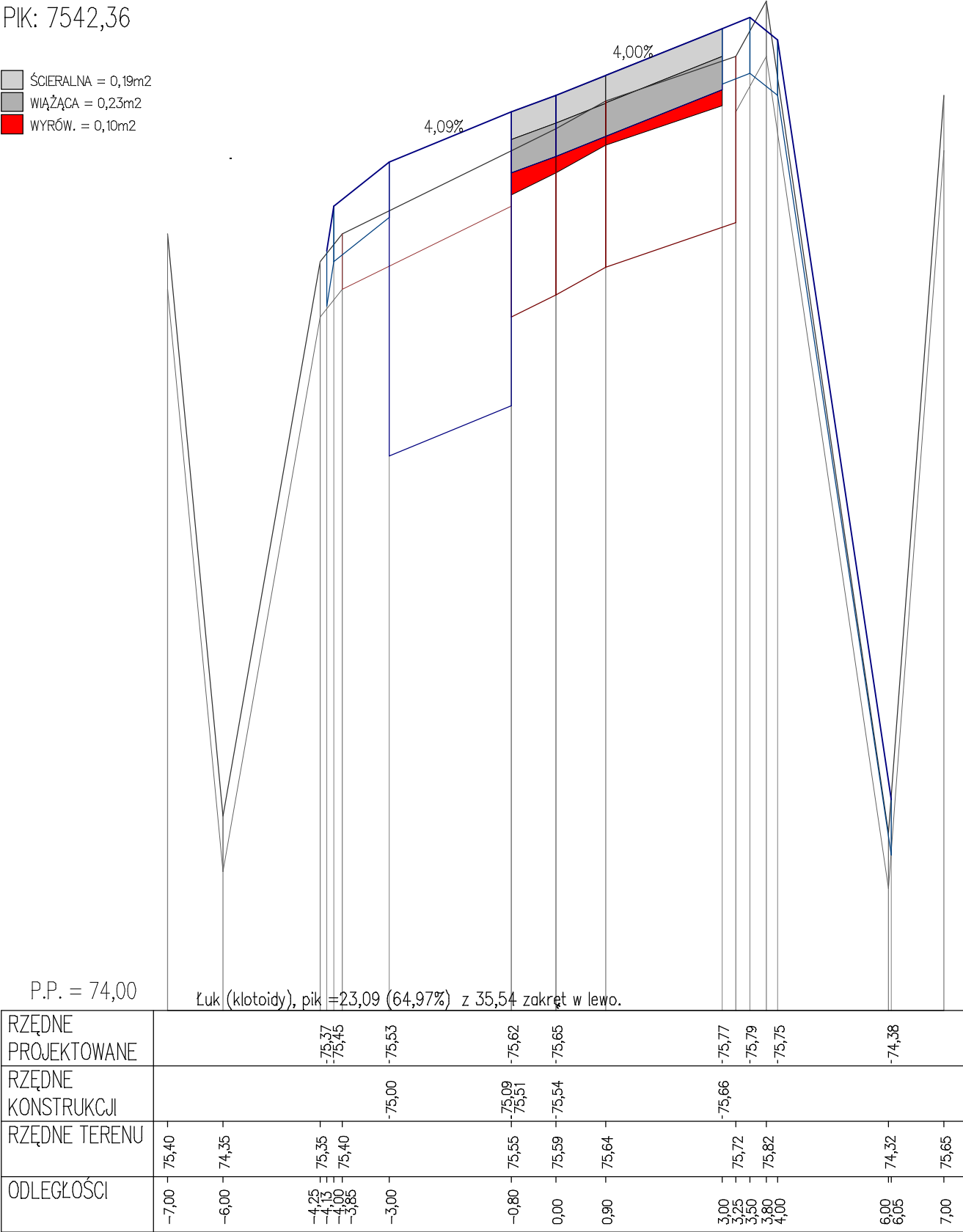
PIK: 7516,19

- ŚCIERALNA = 0,19m2
- WIĄŻĄCA = 0,22m2
- WYRÓW. = 0,27m2



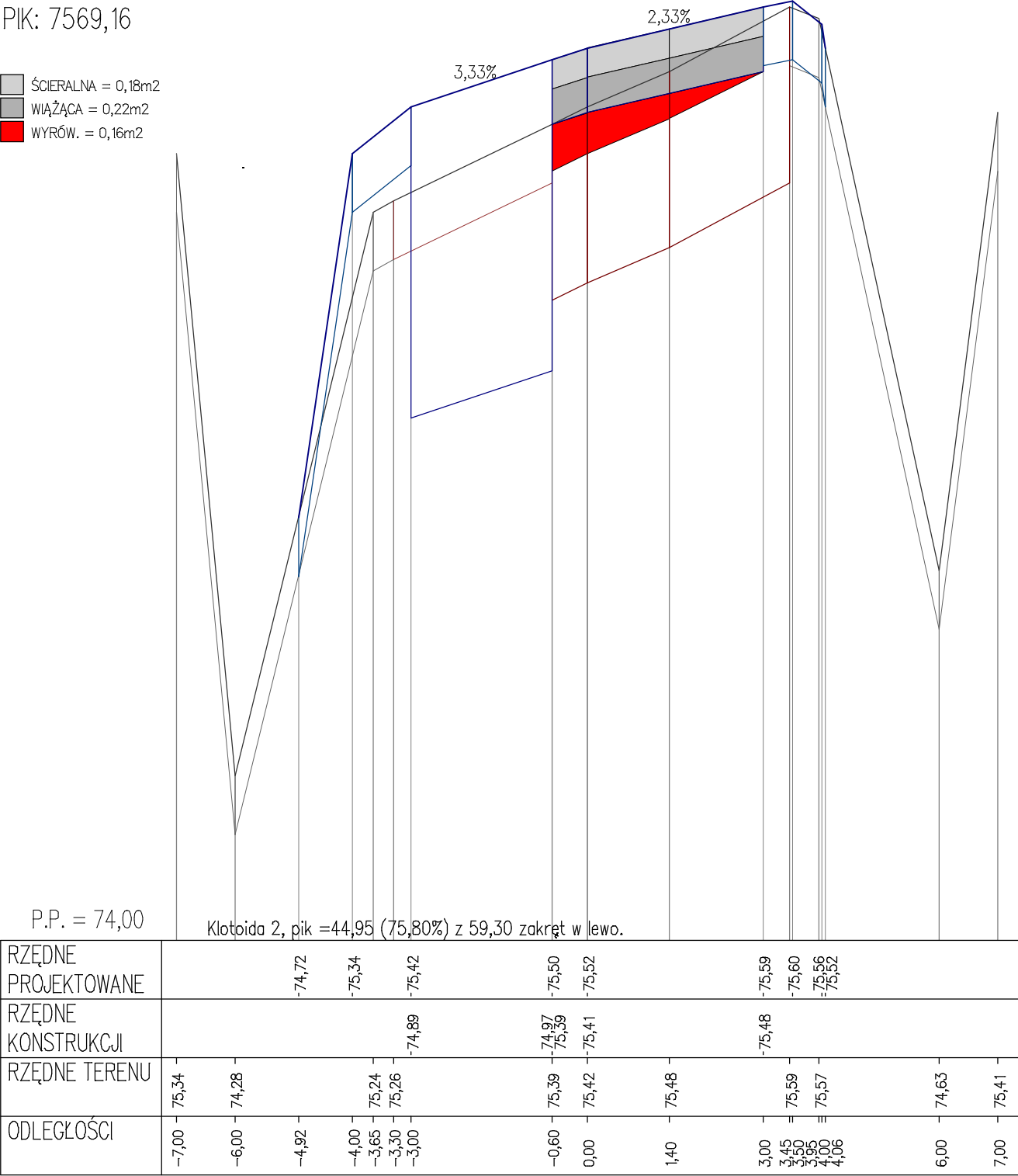
PIK: 7542,36

- ŚCIERALNA = 0,19m2
- WIĄŻĄCA = 0,23m2
- WYRÓW. = 0,10m2



PIK: 7569,16

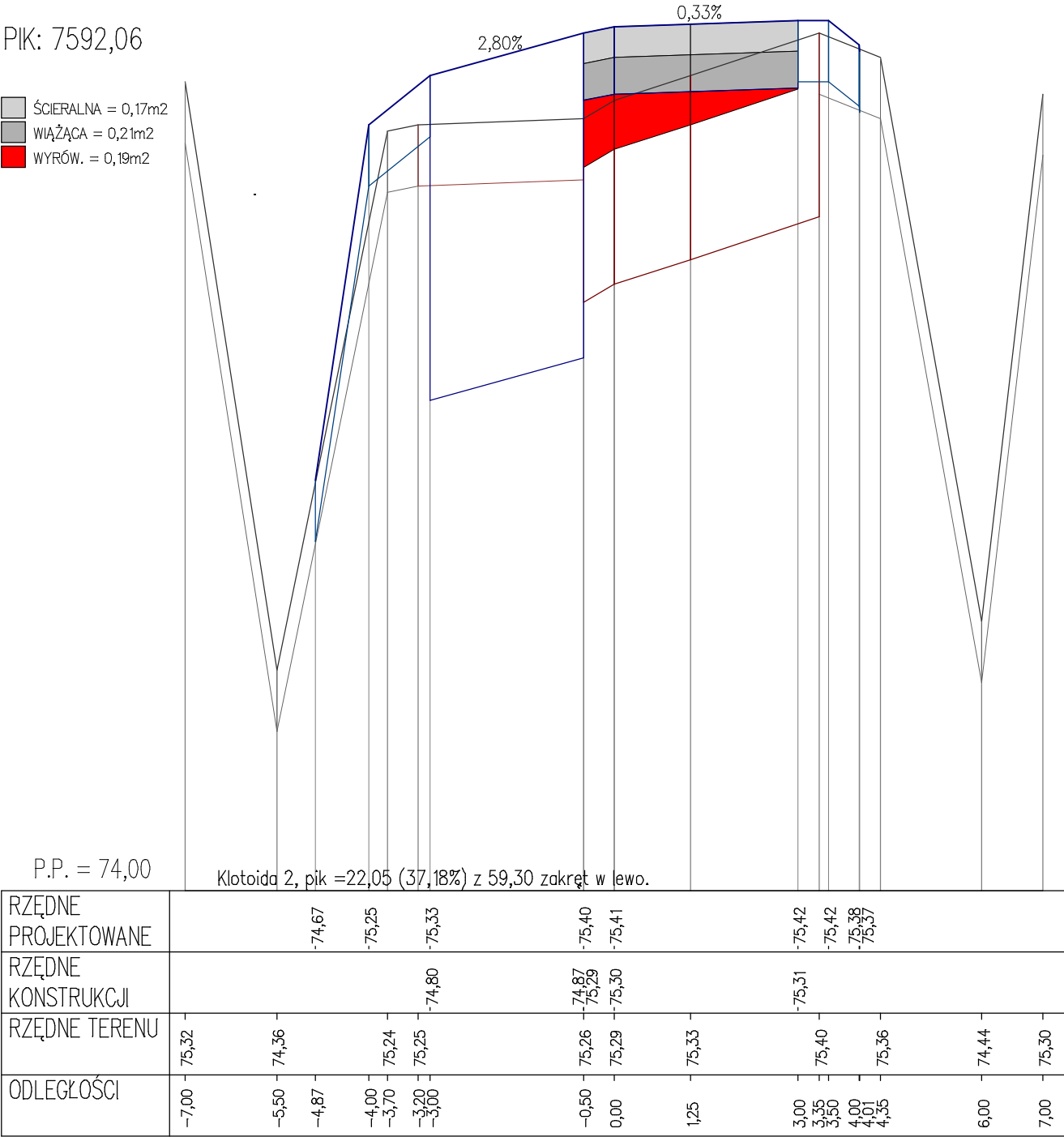
- ŚCIERALNA = 0,18m2
- WIĄŻĄCA = 0,22m2
- WYRÓW. = 0,16m2



INWESTOR: Powiatowy Zielonogórski Zarząd Dróg z siedzibą w Sulechowie, ul. Niepodległości 15, 66-100 Sulechów  
PROJEKT: "Remont drogi powiatowej nr 1071F na odcinku Jeleniów - Niwiska od km 6+536 do km 12+512"  
RYSUNEK: Przekroje Skażone SKALA: 1:10/100

PIK: 7592,06

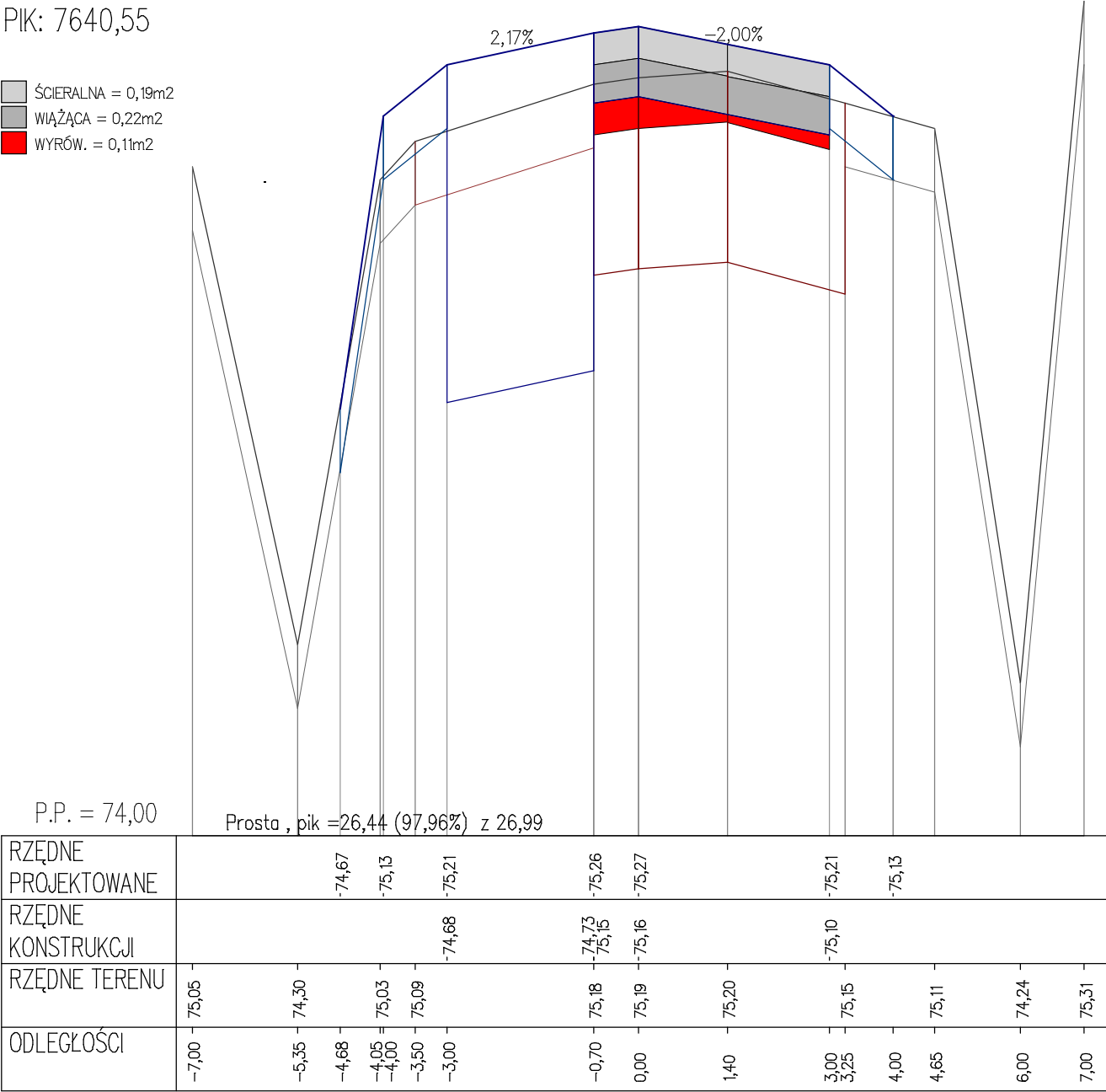
- ŚCIERALNA = 0,17m2
- WIĄŻĄCA = 0,21m2
- WYRÓW. = 0,19m2



INWESTOR: Powiatowy Zielonogórski Zarząd Dróg z siedzibą w Sulechowie, ul. Niepodległości 15, 66-100 Sulechów  
PROJEKT: "Remont drogi powiatowej nr 1071F na odcinku Jeleniów - Niwiska od km 6+536 do km 12+512"  
RYSUNEK: Przekroje Skażone SKALA: 1:10/100

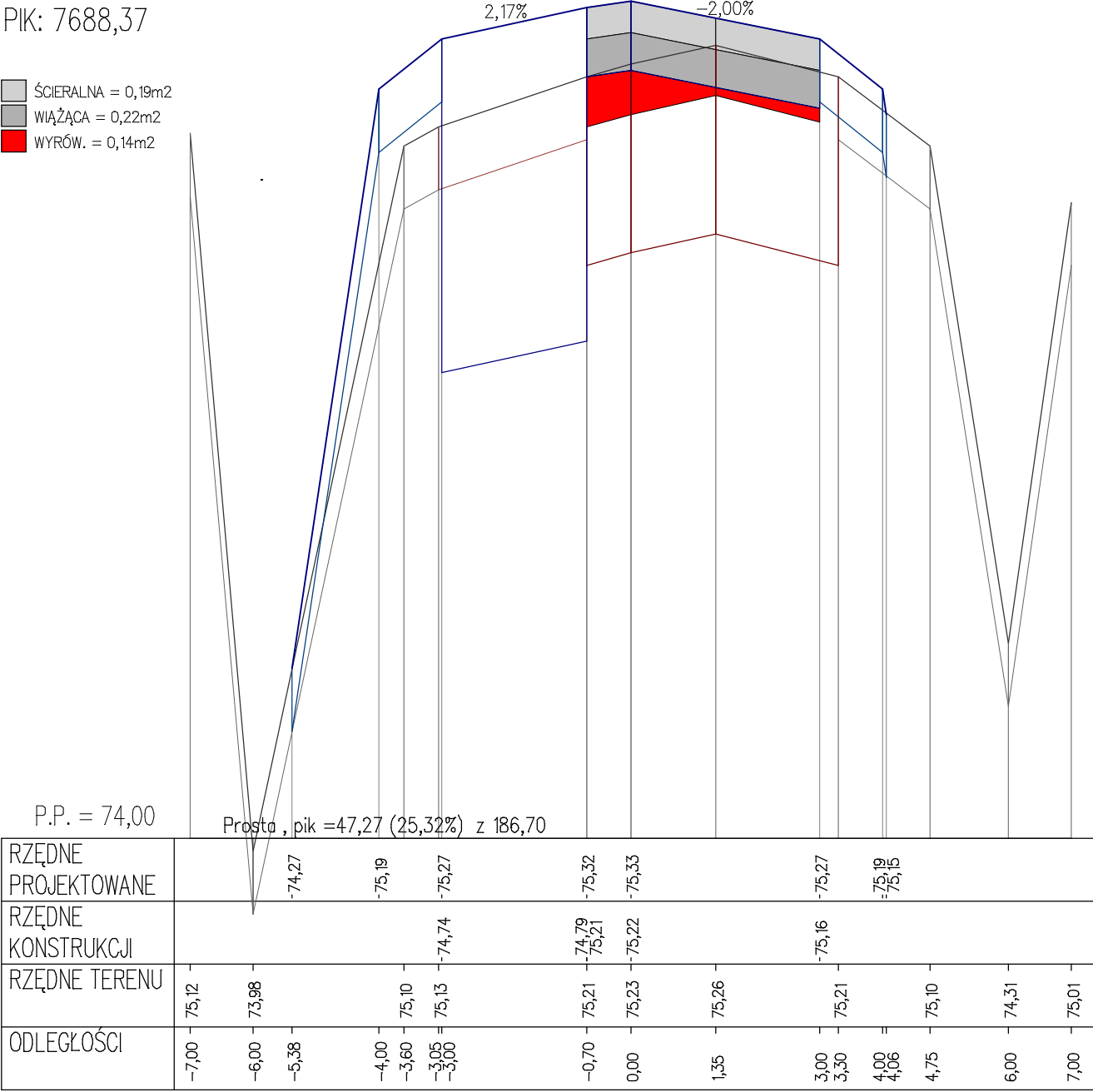
PIK: 7640,55

- ŚCIERALNA = 0,19m2
- WIĄŻĄCA = 0,22m2
- WYRÓW. = 0,11m2



PIK: 7688,37

- ŚCIERALNA = 0,19m<sup>2</sup>
- WIĄŻĄCA = 0,22m<sup>2</sup>
- WYRÓW. = 0,14m<sup>2</sup>

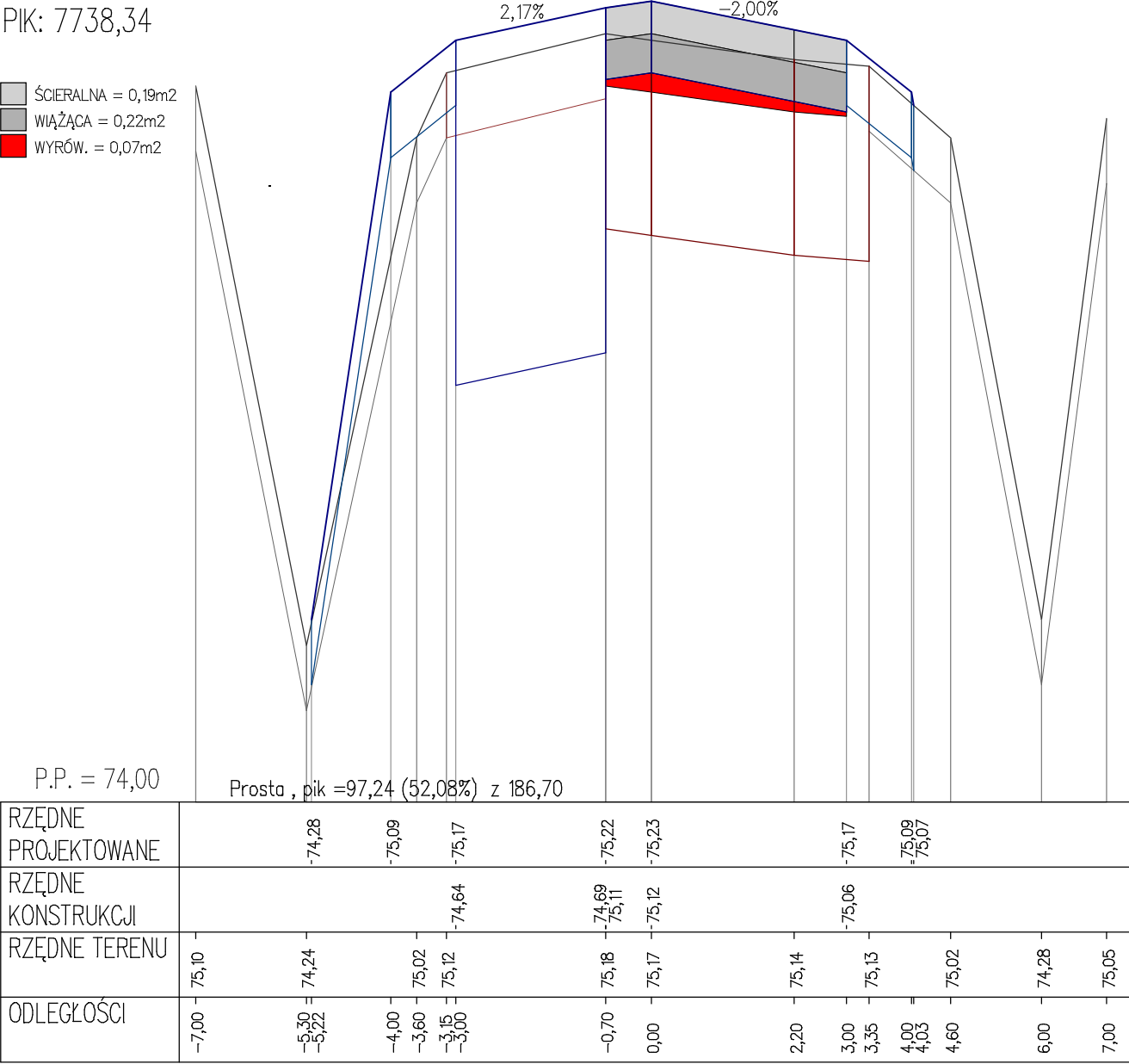




INWESTOR: Powiatowy Zielonogórski Zarząd Dróg z siedzibą w Sulechowie, ul. Niepodległości 15, 66-100 Sulechów  
PROJEKT: "Remont drogi powiatowej nr 1071F na odcinku Jeleniów - Niwiska od km 6+536 do km 12+512"  
RYSUNEK: Przekroje Skażone SKALA: 1:10/100

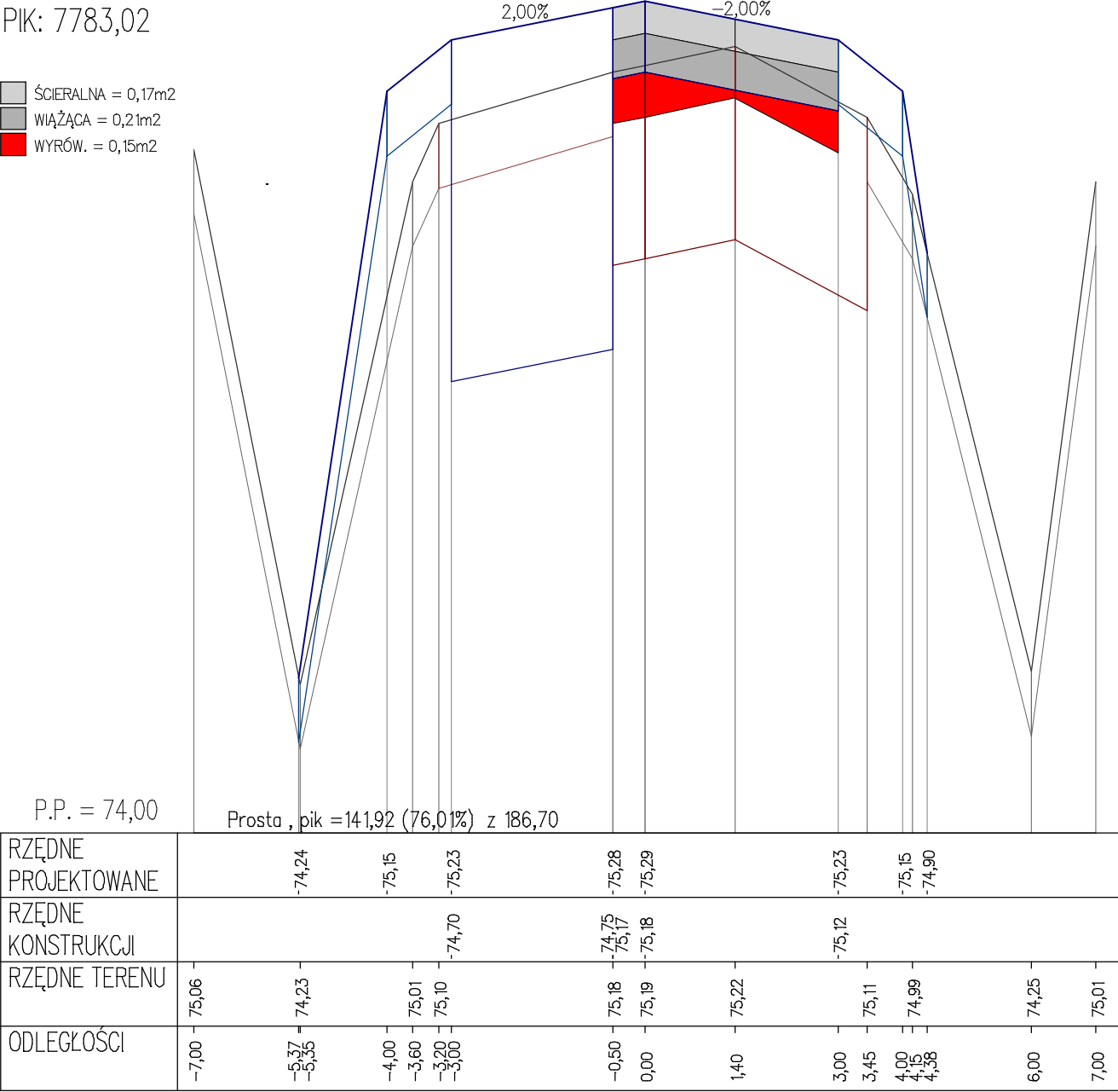
PIK: 7738,34

- ŚCIERALNA = 0,19m2
- WIĄŻĄCA = 0,22m2
- WYRÓW. = 0,07m2



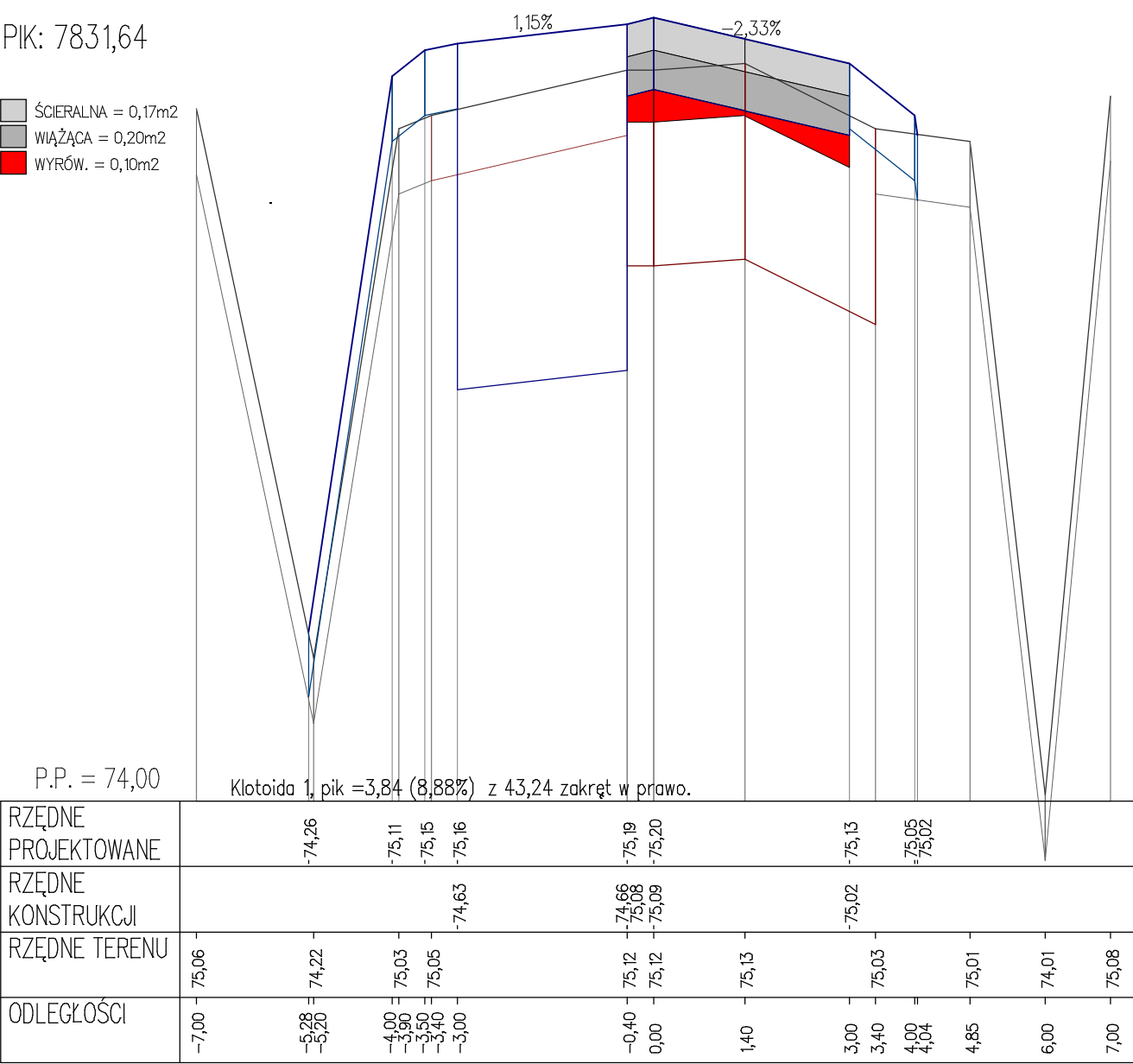
PIK: 7783,02

- ŚCIERALNA = 0,17m2
- WIĄŻĄCA = 0,21m2
- WYRÓW. = 0,15m2



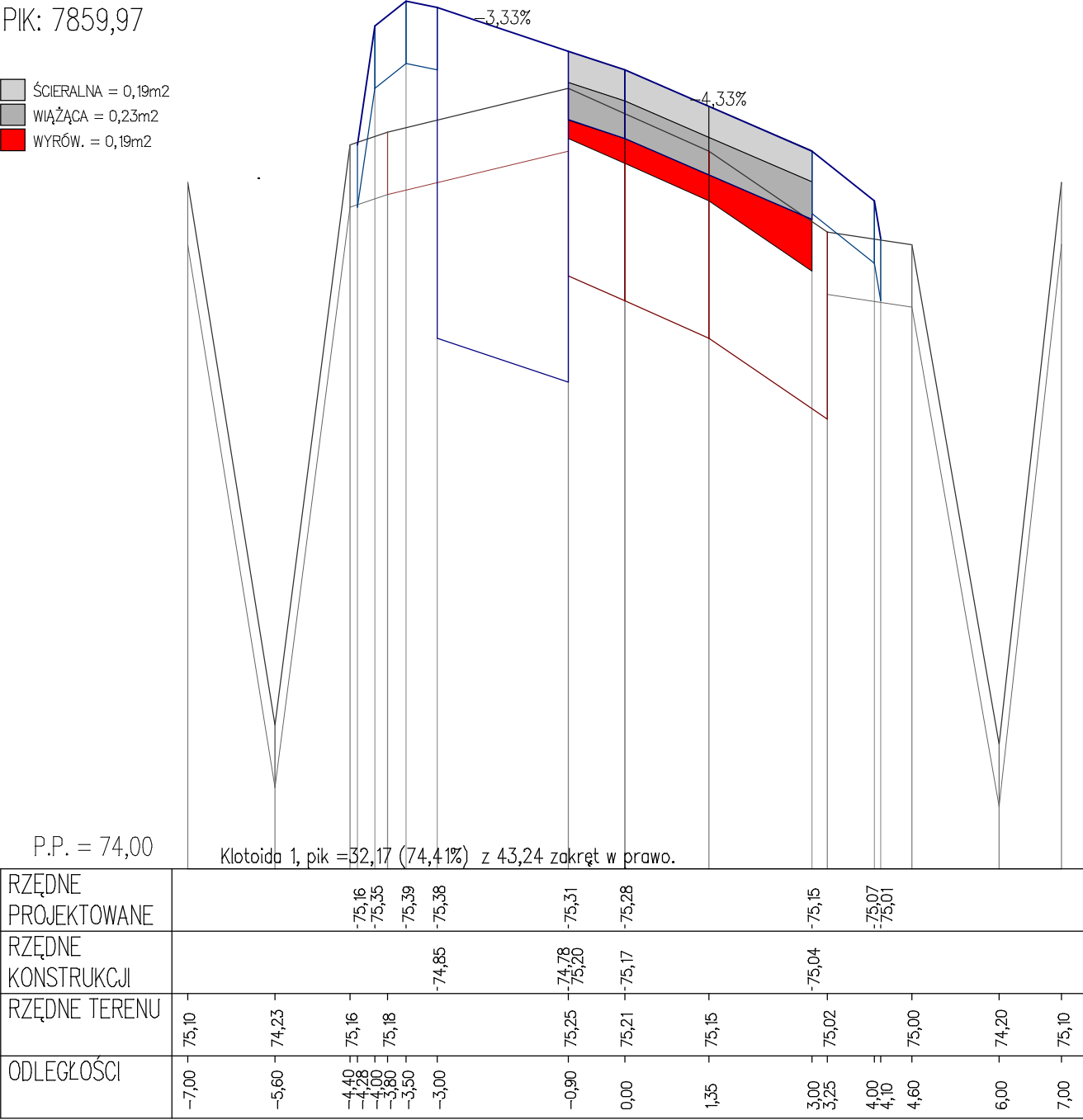
PIK: 7831,64

- ŚCIERALNA = 0,17m2
- WIĄŻĄCA = 0,20m2
- WYRÓW. = 0,10m2



PIK: 7859,97

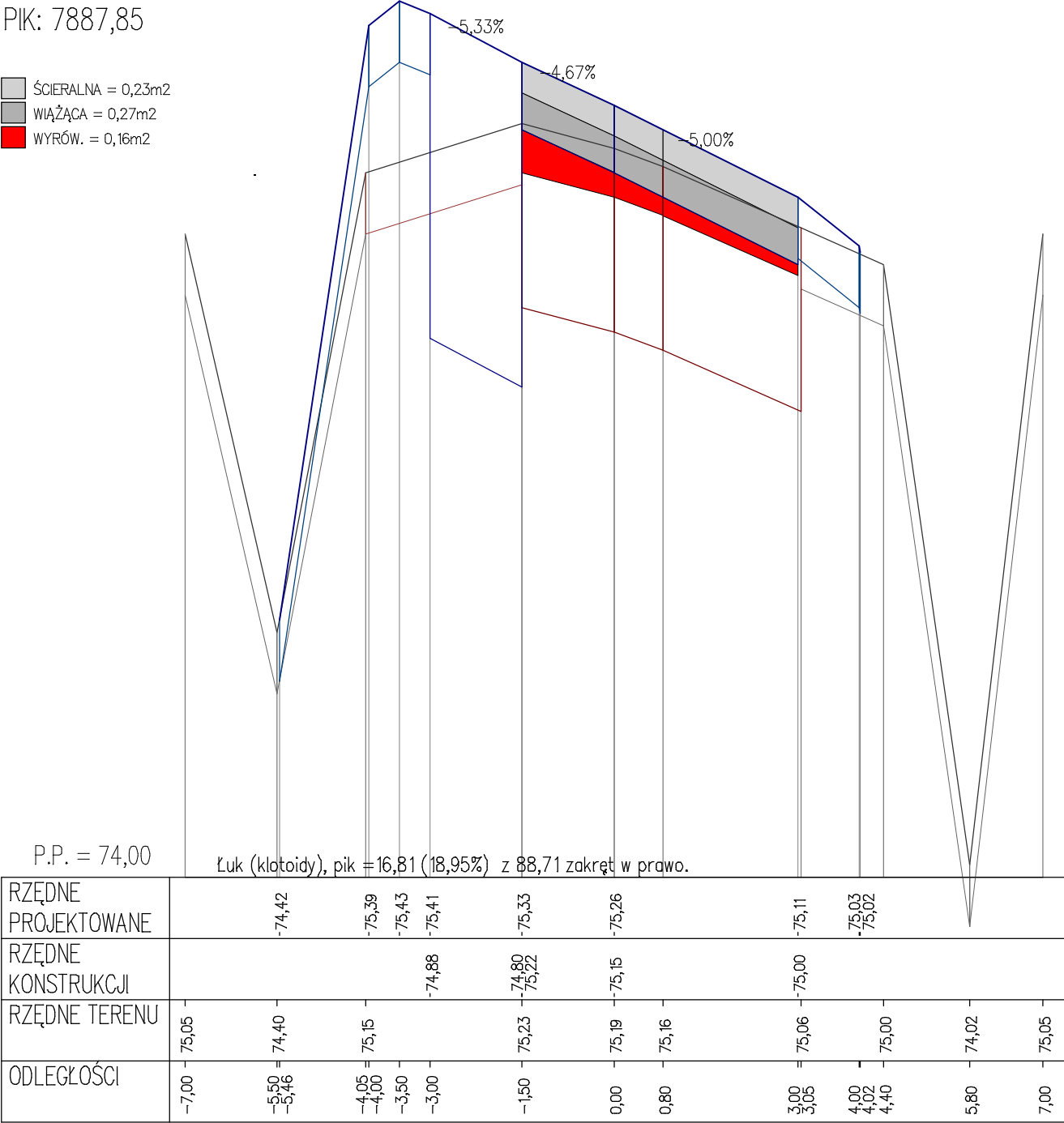
- ŚCIERALNA = 0,19m2
- WIĄŻĄCA = 0,23m2
- WYRÓW. = 0,19m2



INWESTOR: Powiatowy Zielonogórski Zarząd Dróg z siedzibą w Sulechowie, ul. Niepodległości 15, 66-100 Sulechów  
PROJEKT: "Remont drogi powiatowej nr 1071F na odcinku Jeleniów - Niwiska od km 6+536 do km 12+512"  
RYSUNEK: Przekroje Skażone SKALA: 1:10/100

PIK: 7887,85

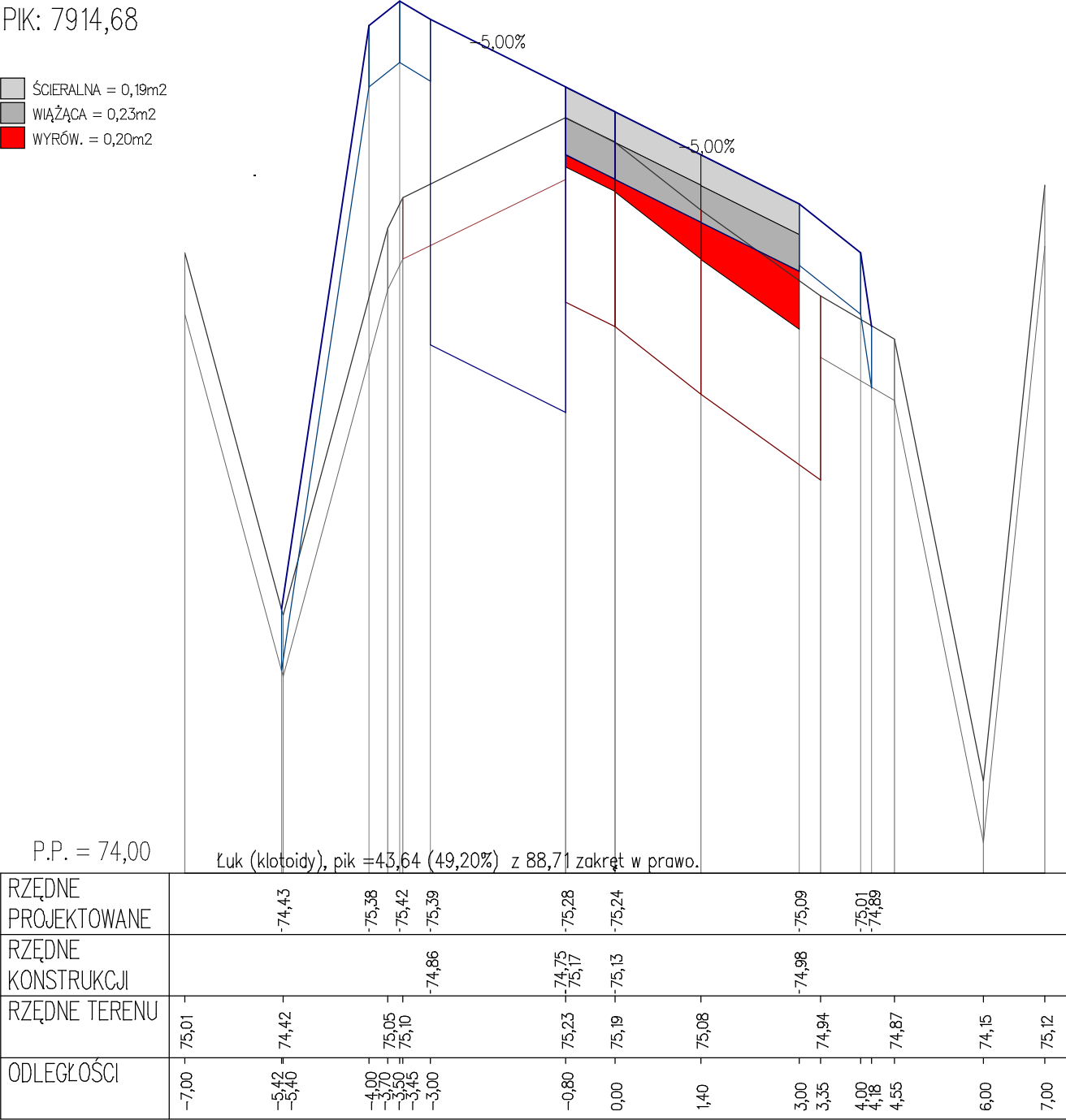
- ŚCIERALNA = 0,23m2
- WIĄŻĄCA = 0,27m2
- WYRÓW. = 0,16m2



INWESTOR: Powiatowy Zielonogórski Zarząd Dróg z siedzibą w Sulechowie, ul. Niepodległości 15, 66-100 Sulechów  
PROJEKT: "Remont drogi powiatowej nr 1071F na odcinku Jeleniów - Niwiska od km 6+536 do km 12+512"  
RYSUNEK: Przekroje Skażone SKALA: 1:10/100

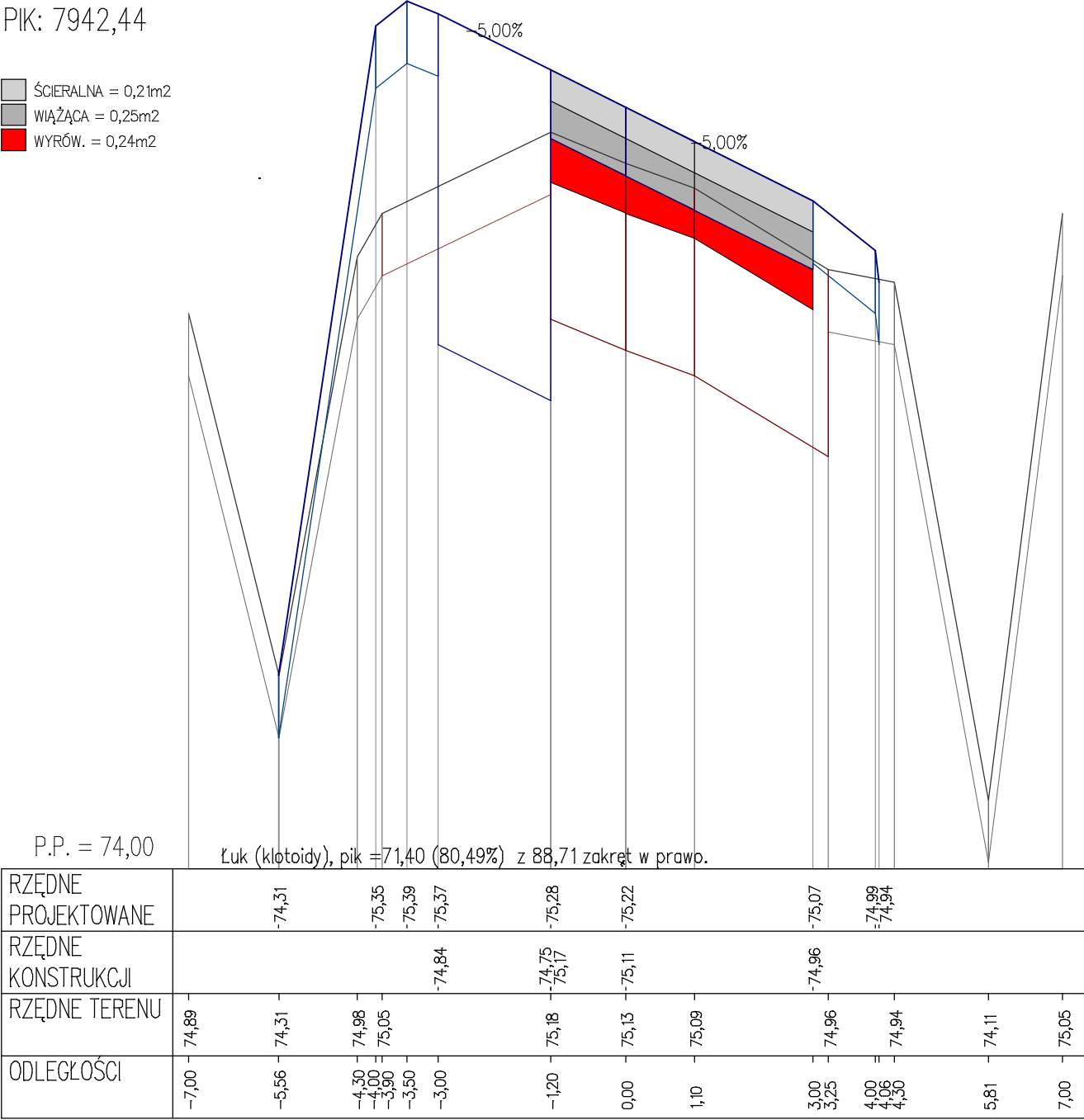
PIK: 7914,68

- ŚCIERALNA = 0,19m2
- WIĄŻĄCA = 0,23m2
- WYRÓW. = 0,20m2



PIK: 7942,44

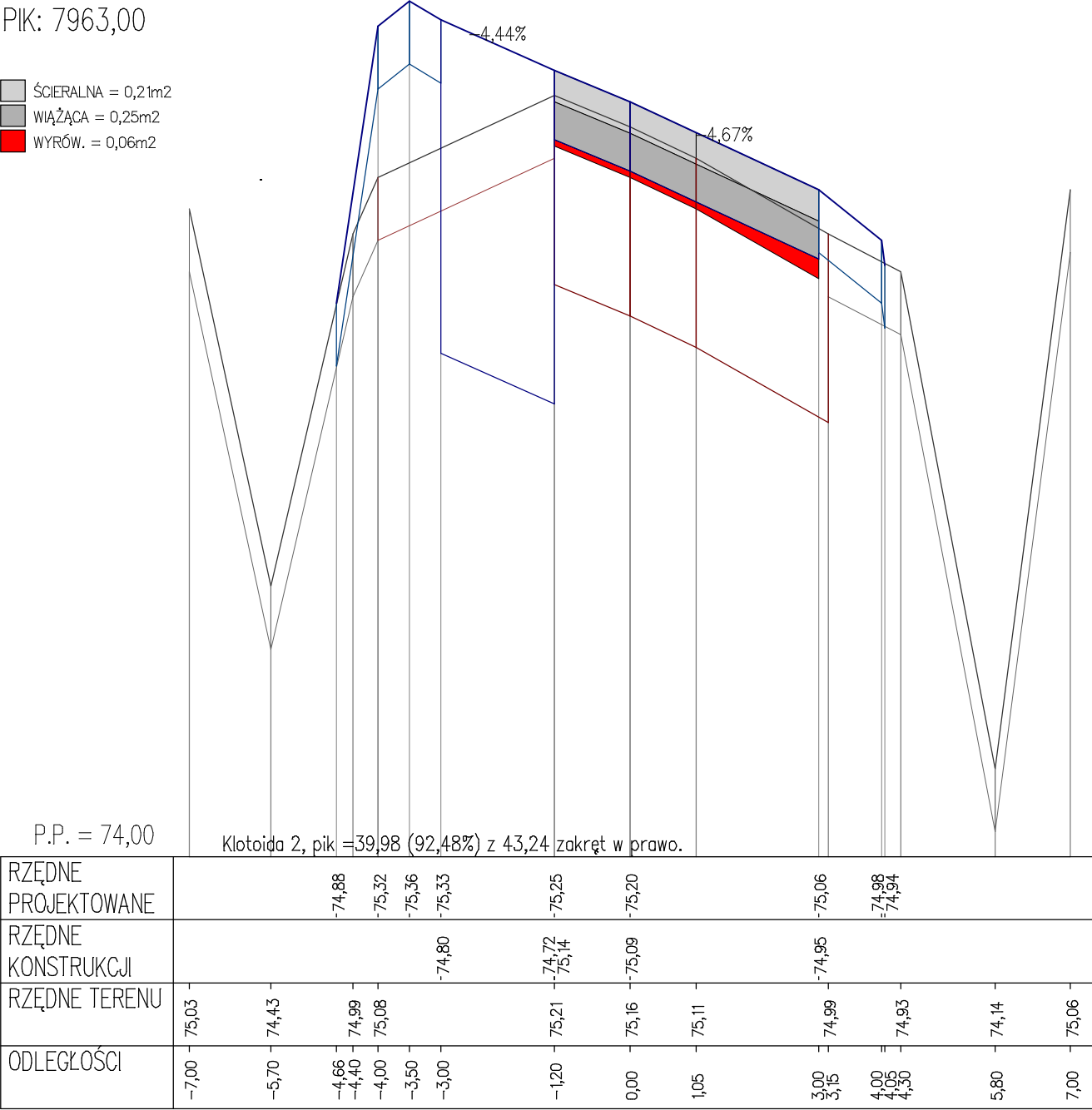
- ŚCIERALNA = 0,21m<sup>2</sup>
- WIĄŻĄCA = 0,25m<sup>2</sup>
- WYRÓW. = 0,24m<sup>2</sup>



INWESTOR: Powiatowy Zielonogórski Zarząd Dróg z siedzibą w Sulechowie, ul. Niepodległości 15, 66-100 Sulechów  
PROJEKT: "Remont drogi powiatowej nr 1071F na odcinku Jeleniów - Niwiska od km 6+536 do km 12+512"  
RYSUNEK: Przekroje Skażone SKALA: 1:10/100

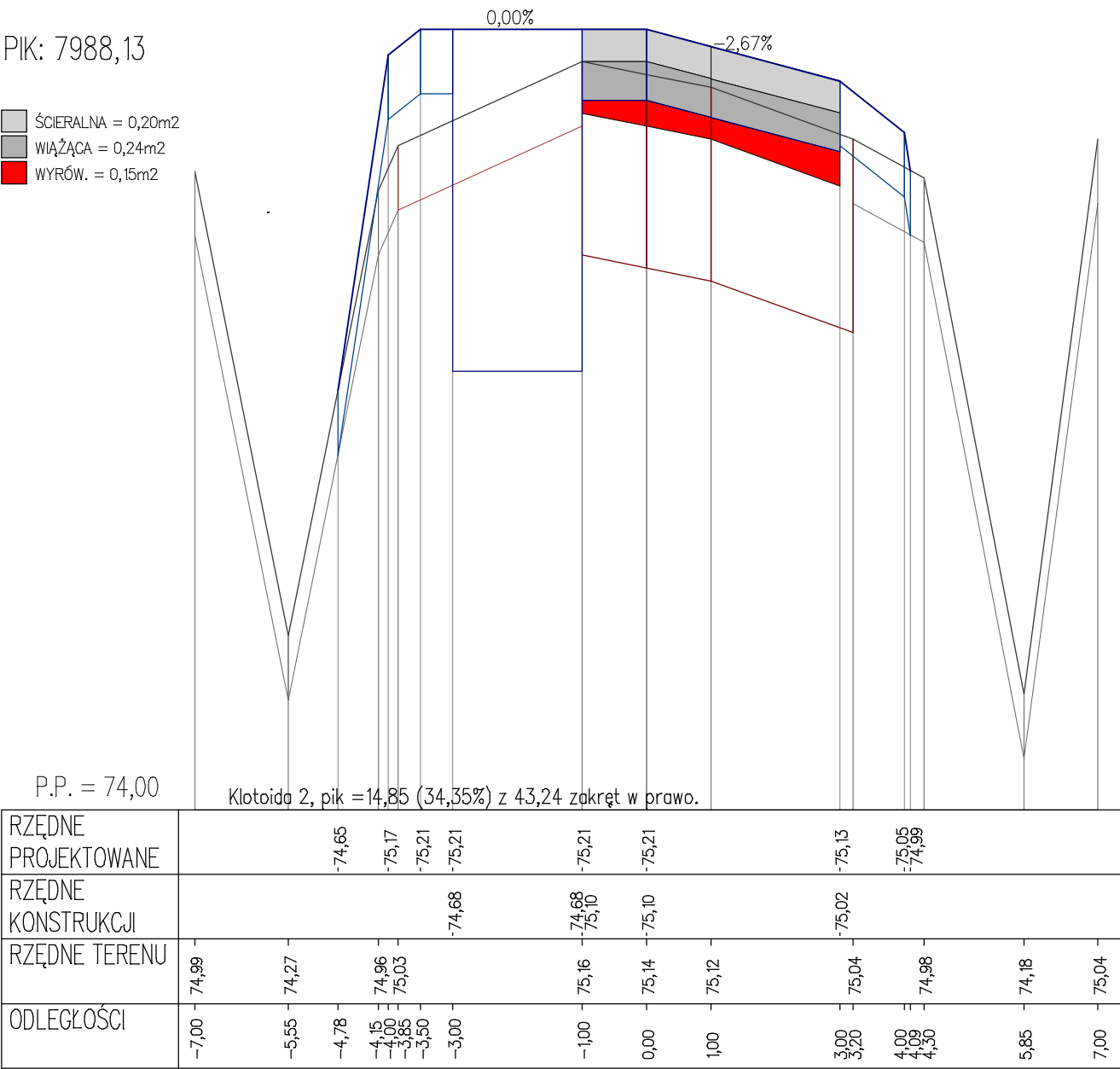
PIK: 7963,00

- ŚCIERALNA = 0,21m2
- WIĄŻĄCA = 0,25m2
- WYRÓW. = 0,06m2





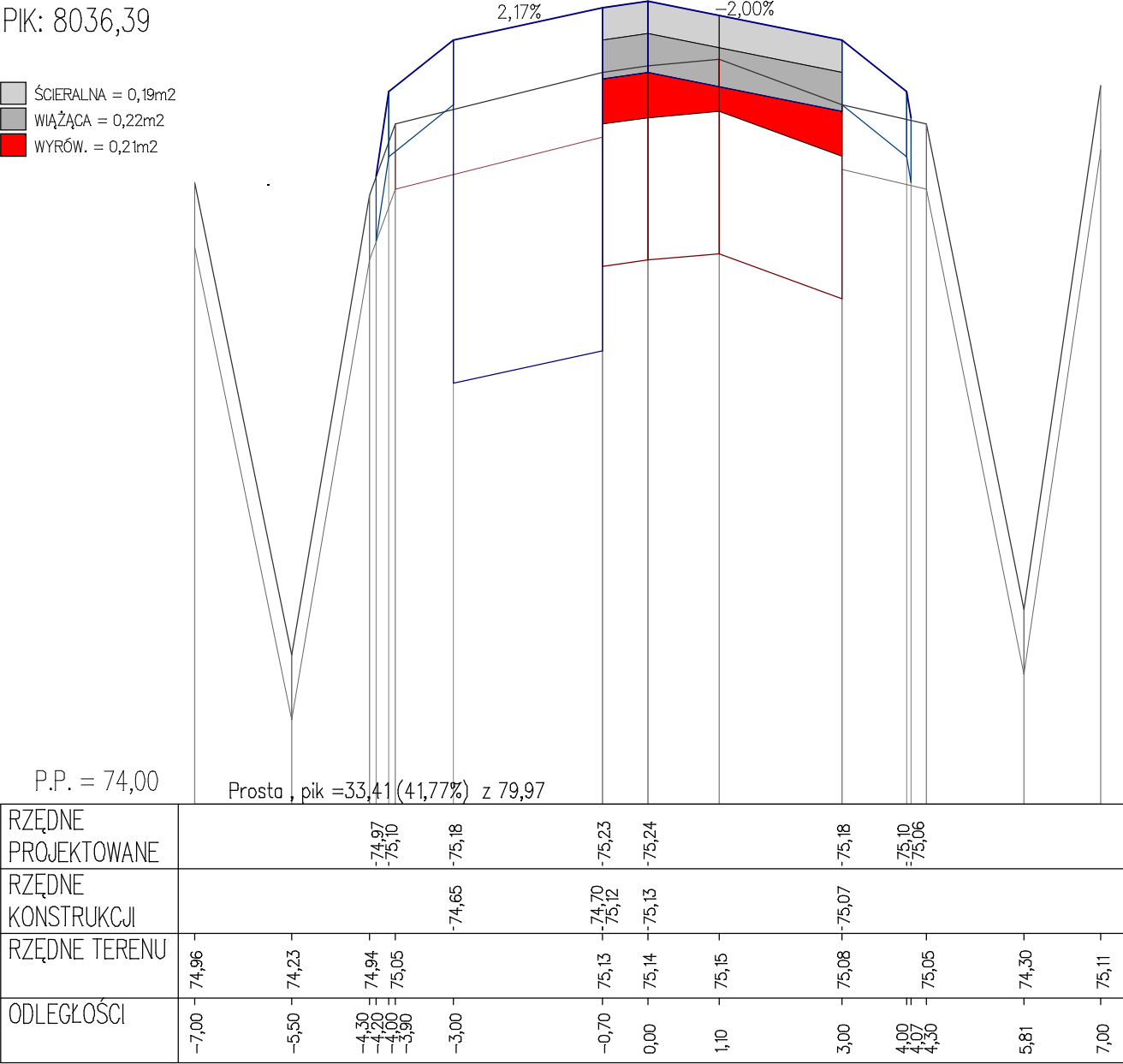
INWESTOR: Powiatowy Zielonogórski Zarząd Dróg z siedzibą w Sulechowie, ul. Niepodległości 15, 66-100 Sulechów  
PROJEKT: "Remont drogi powiatowej nr 1071F na odcinku Jeleniów - Niwiska od km 6+536 do km 12+512"  
RYSUNEK: Przekroje Skażone SKALA: 1:10/100



INWESTOR: Powiatowy Zielonogórski Zarząd Dróg z siedzibą w Sulechowie, ul. Niepodległości 15, 66-100 Sulechów  
PROJEKT: "Remont drogi powiatowej nr 1071F na odcinku Jeleniów - Niwiska od km 6+536 do km 12+512"  
RYSUNEK: Przekroje Skażone SKALA: 1:10/100

PIK: 8036,39

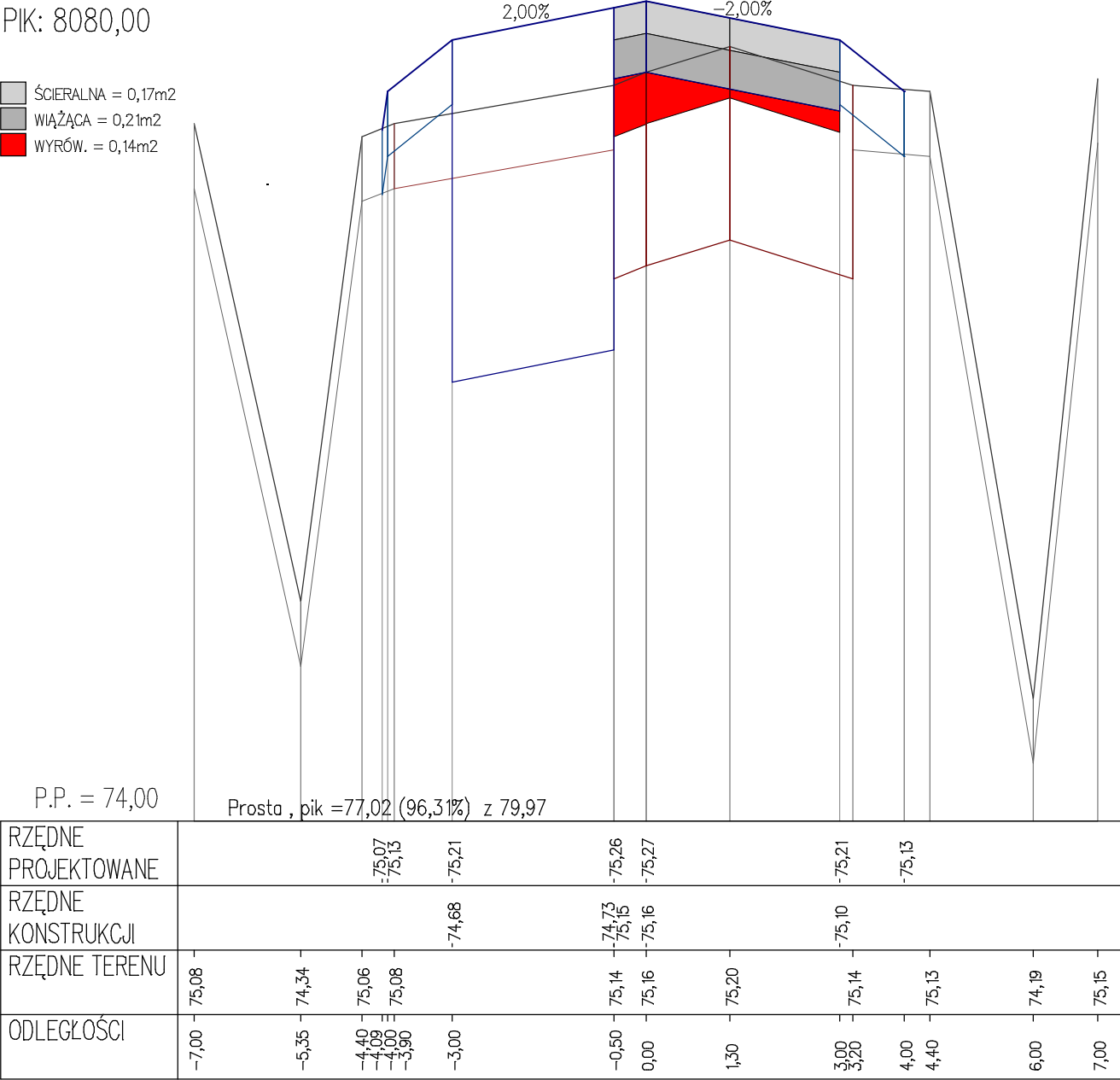
- ŚCIERALNA = 0,19m2
- WIĄŻĄCA = 0,22m2
- WYRÓW. = 0,21m2



INWESTOR: Powiatowy Zielonogórski Zarząd Dróg z siedzibą w Sulechowie, ul. Niepodległości 15, 66-100 Sulechów  
PROJEKT: "Remont drogi powiatowej nr 1071F na odcinku Jeleniów - Niwiska od km 6+536 do km 12+512"  
RYSUNEK: Przekroje Skażone SKALA: 1:10/100

PIK: 8080,00


- ŚCIERALNA = 0,17m2
- WIĄŻĄCA = 0,21m2
- WYRÓW. = 0,14m2



INWESTOR: Powiatowy Zielonogórski Zarząd Dróg z siedzibą w Sulechowie, ul. Niepodległości 15, 66-100 Sulechów  
PROJEKT: "Remont drogi powiatowej nr 1071F na odcinku Jeleniów - Niwiska od km 6+536 do km 12+512"  
RYSUNEK: Przekroje Skażone SKALA: 1:10/100

PIK: 8102,50

- ŚCIERALNA = 0,18m2
- WIĄŻĄCA = 0,22m2
- WYRÓW. = 0,08m2



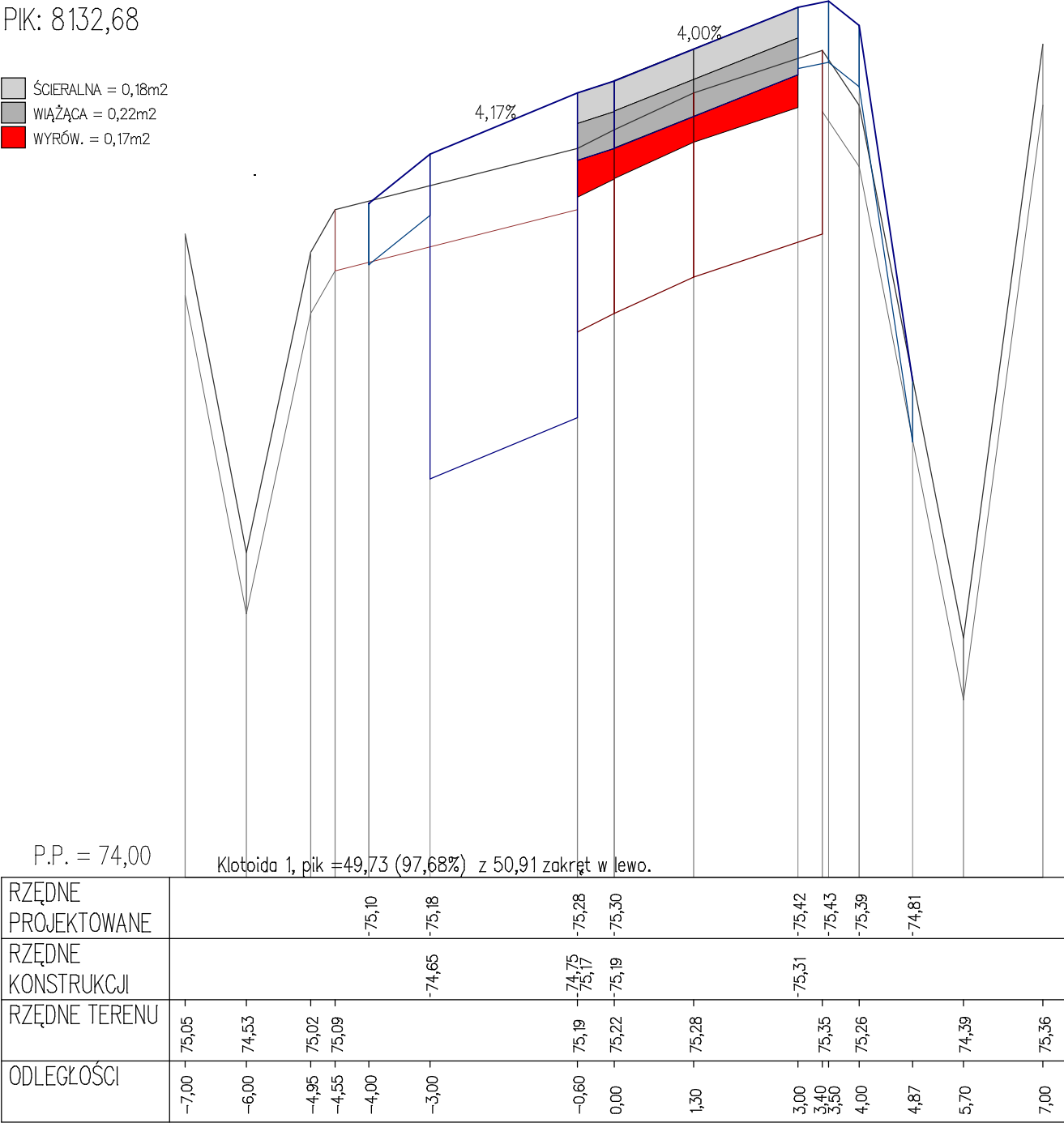
P.P. = 74,00




Kłotoida 1, pik = 19,55 (38,40%) z 50,91 zakręt w lewo.

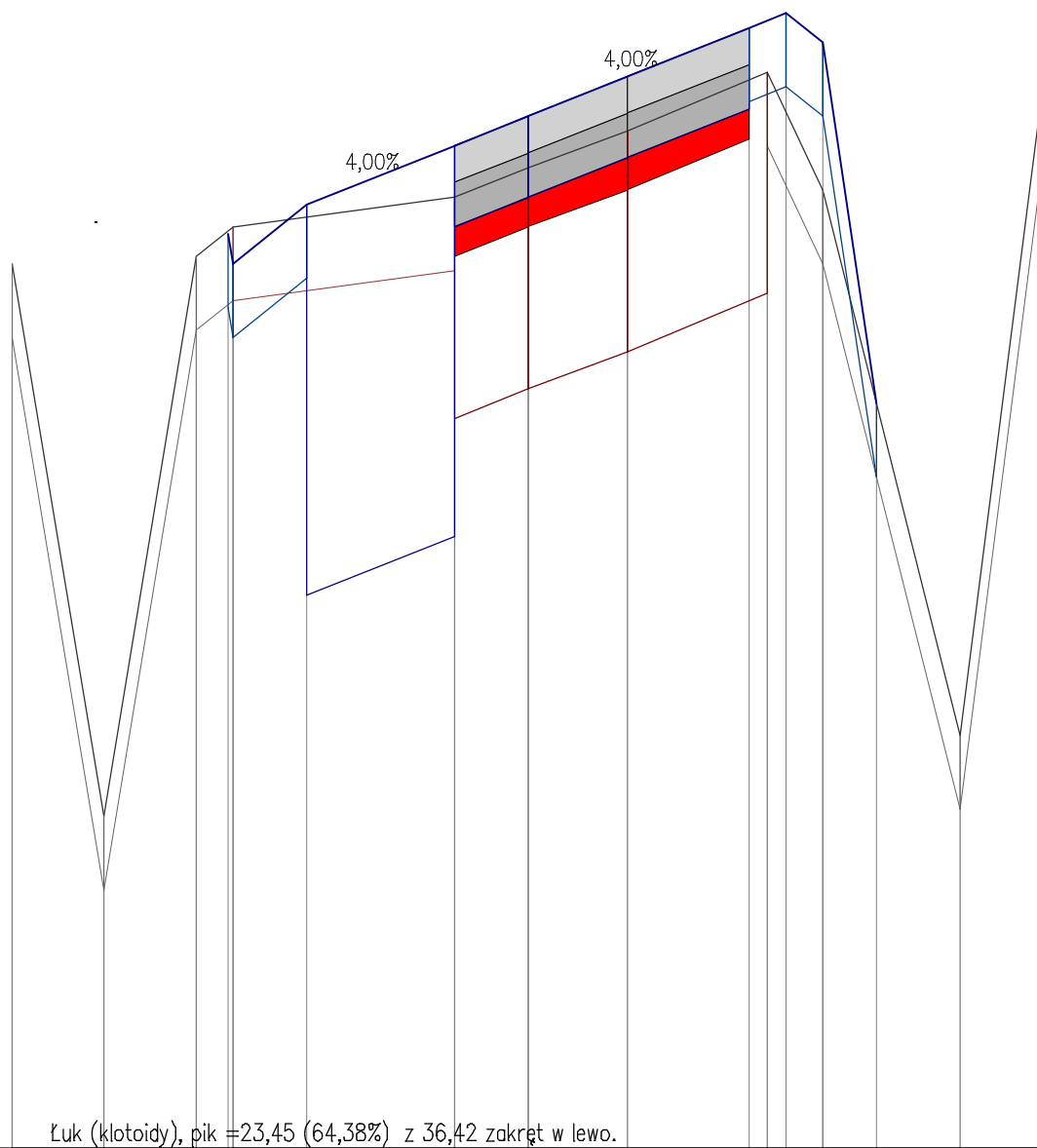
RZĘDNE PROJEKTOWANE				-75,03 75,12		-75,20		-75,27	-75,28		-75,29	-75,29	-75,25 75,21	
RZĘDNE KONSTRUKCJI						-74,67		-74,74 75,16	-75,17		-75,18			
RZĘDNE TERENU	-74,99	74,56	74,97	75,05				75,20	75,21	75,24		75,25	75,20	74,34
ODLEGŁOŚCI	-7,00	-5,45	-4,55	-4,13	-4,00	-3,00		-0,60	0,00	1,25		3,00	3,35	7,00

PIK: 8132,68

- ŚCIERALNA = 0,18m2
- WIĄŻĄCA = 0,22m2
- WYRÓW. = 0,17m2



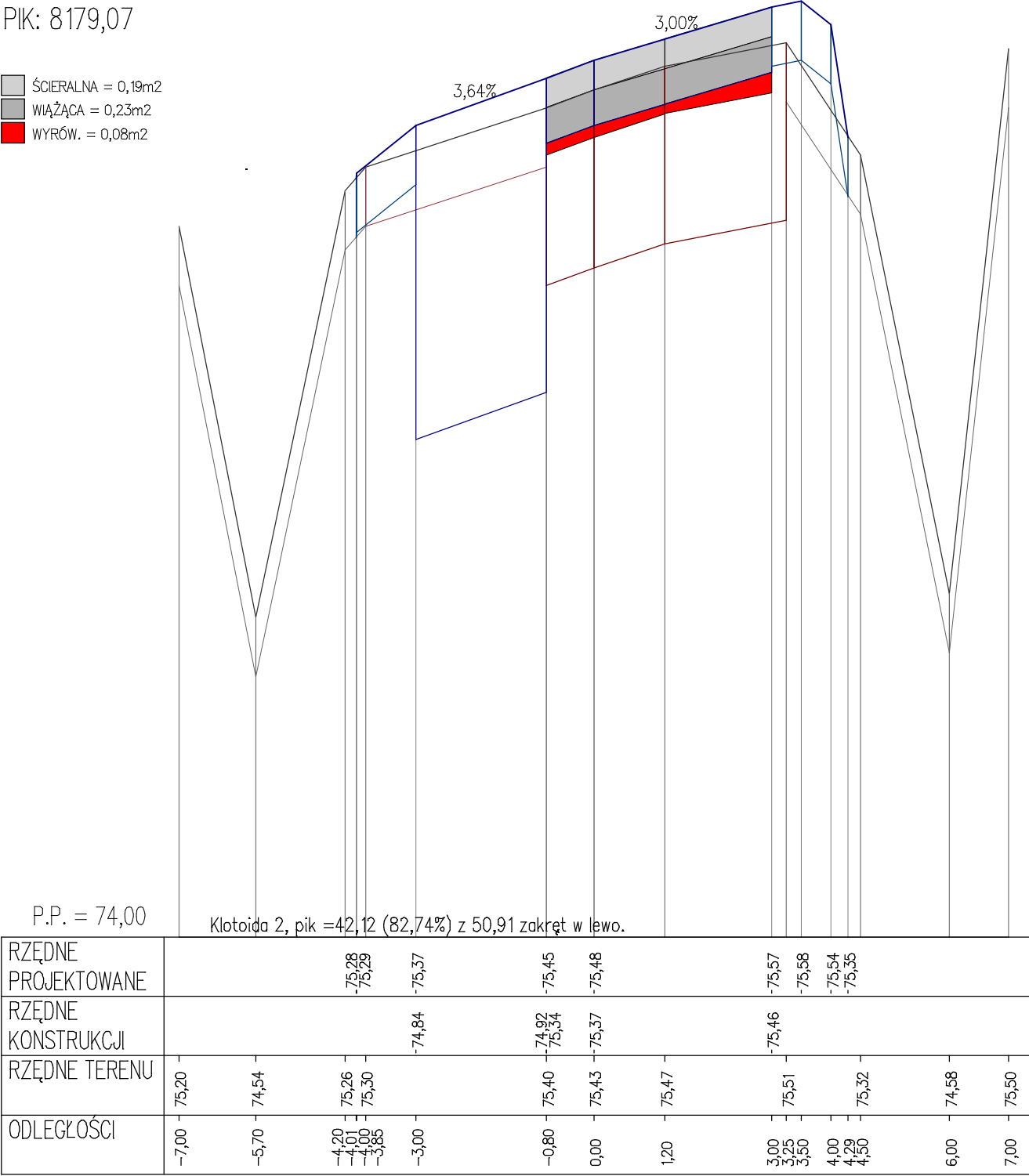
 ŚCIERALNA = 0,20m<sup>2</sup>  
 WIĄŻĄCA = 0,24m<sup>2</sup>  
 WYRÓW. = 0,17m<sup>2</sup>

[illegible]

INWESTOR: Powiatowy Zielonogórski Zarząd Dróg z siedzibą w Sulechowie, ul. Niepodległości 15, 66-100 Sulechów  
PROJEKT: "Remont drogi powiatowej nr 1071F na odcinku Jeleniów - Niwiska od km 6+536 do km 12+512"  
RYSUNEK: Przekroje Skażone SKALA: 1:10/100

PIK: 8179,07

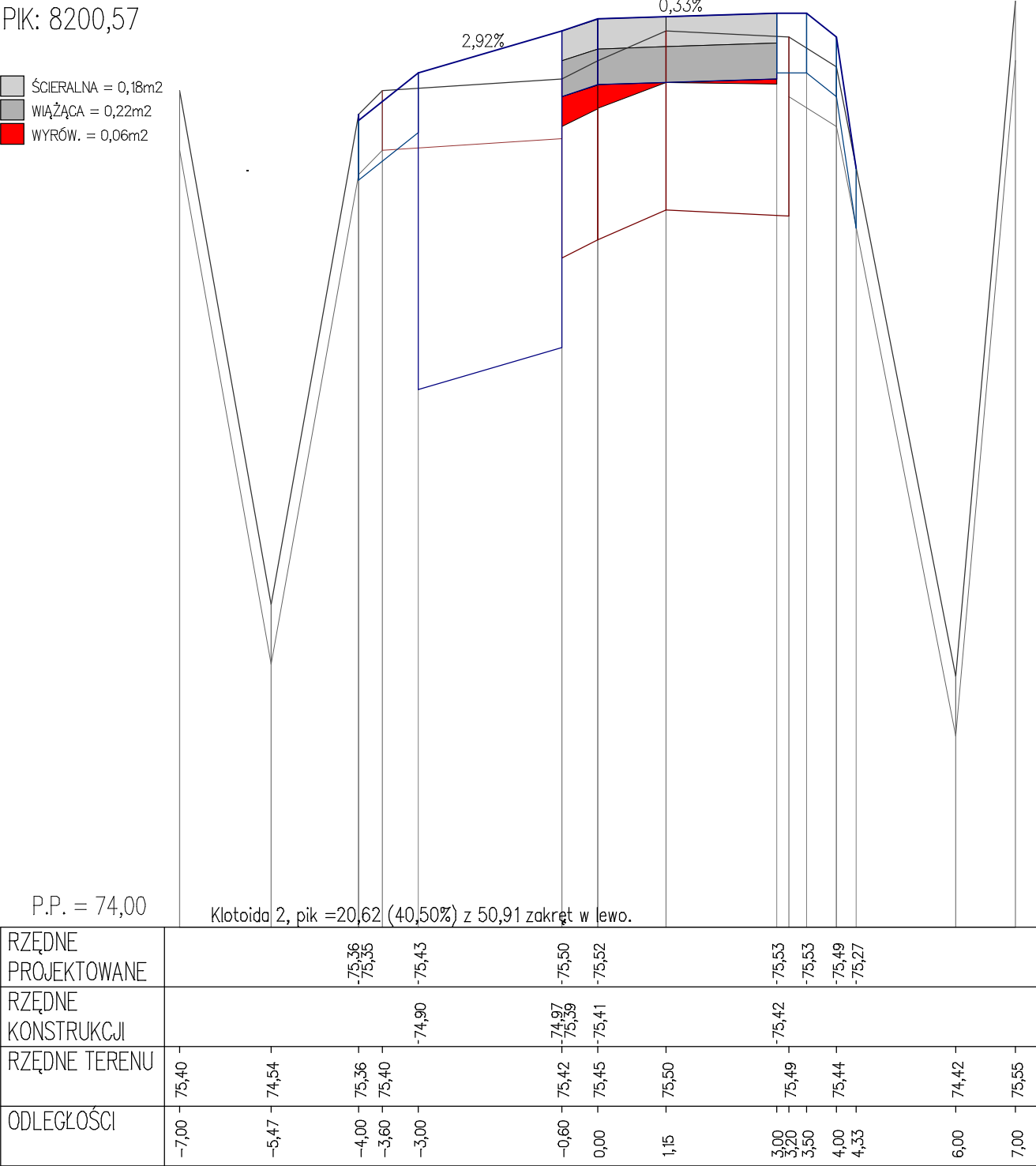
- ŚCIERALNA = 0,19m2
- WIĄŻĄCA = 0,23m2
- WYRÓW. = 0,08m2



INWESTOR: Powiatowy Zielonogórski Zarząd Dróg z siedzibą w Sulechowie, ul. Niepodległości 15, 66-100 Sulechów  
PROJEKT: "Remont drogi powiatowej nr 1071F na odcinku Jeleniów - Niwiska od km 6+536 do km 12+512"  
RYSUNEK: Przekroje Skażone SKALA: 1:10/100

PIK: 8200,57

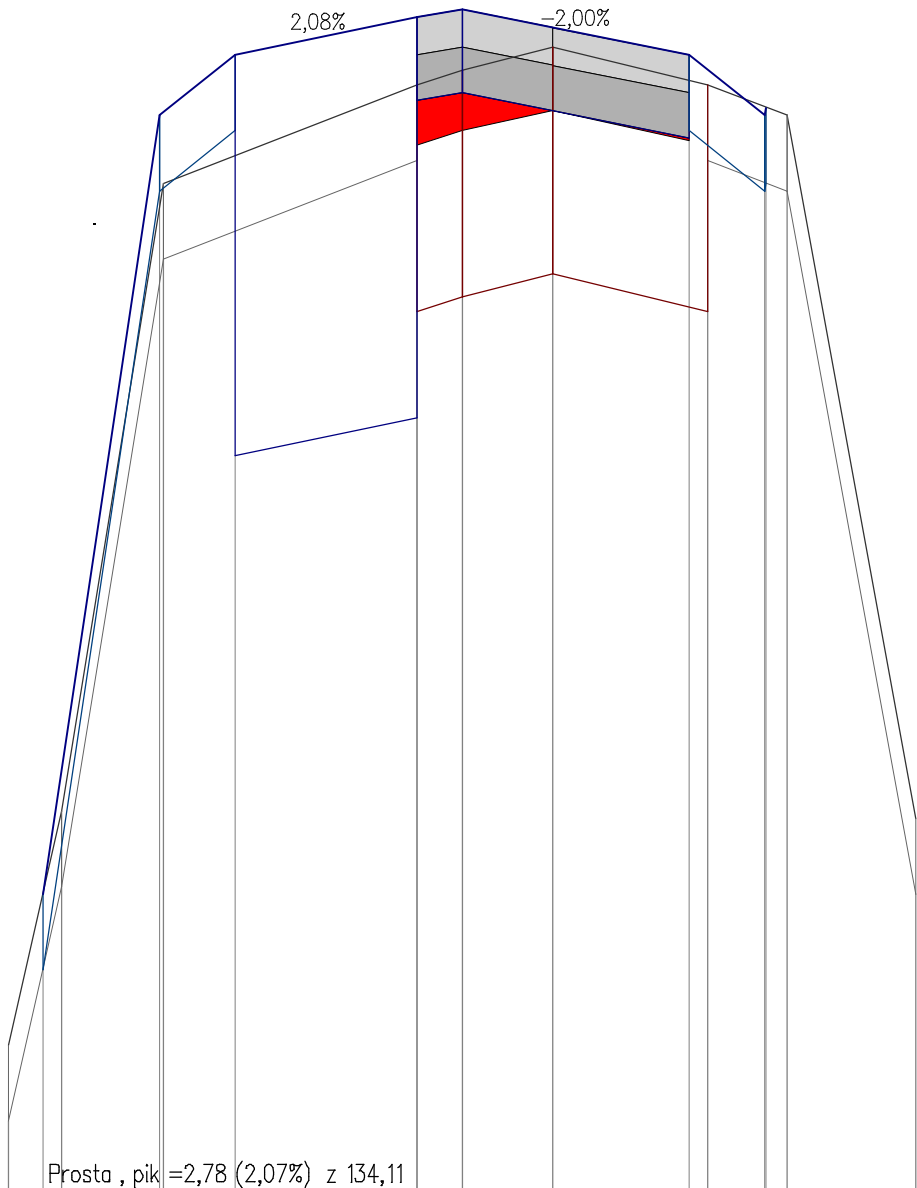
- ŚCIERALNA = 0,18m2
- WIĄŻĄCA = 0,22m2
- WYRÓW. = 0,06m2





PIK: 8223,97

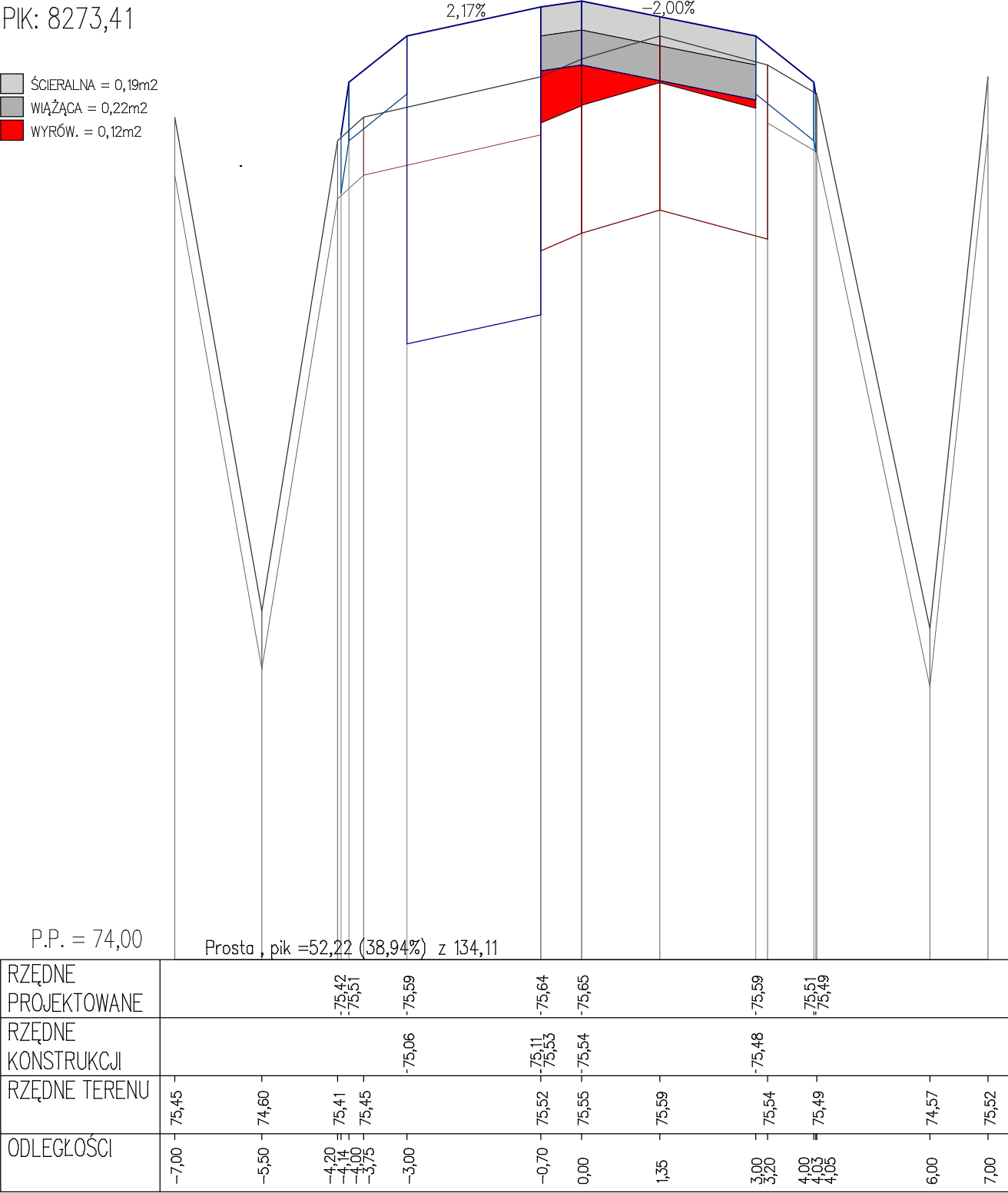
- ŚCIERALNA = 0,18m2
- WIĄŻĄCA = 0,22m2
- WYRÓW. = 0,07m2



RZĘDNE PROJEKTOWANE	-74,39	-75,42	-75,50	-75,55	-75,56	-75,50	-75,42	-75,43
RZĘDNE KONSTRUKCJI			-74,97	75,02 75,44	75,45	-75,39		
RZĘDNE TERENU	74,19	74,50	75,33	75,46	75,48	75,51	75,46	75,42
ODLEGŁOŚCI	-6,00	-5,54 -5,30	-4,00 -3,95	-3,00	-0,60	0,00	1,20	3,00 3,25

PIK: 8273,41

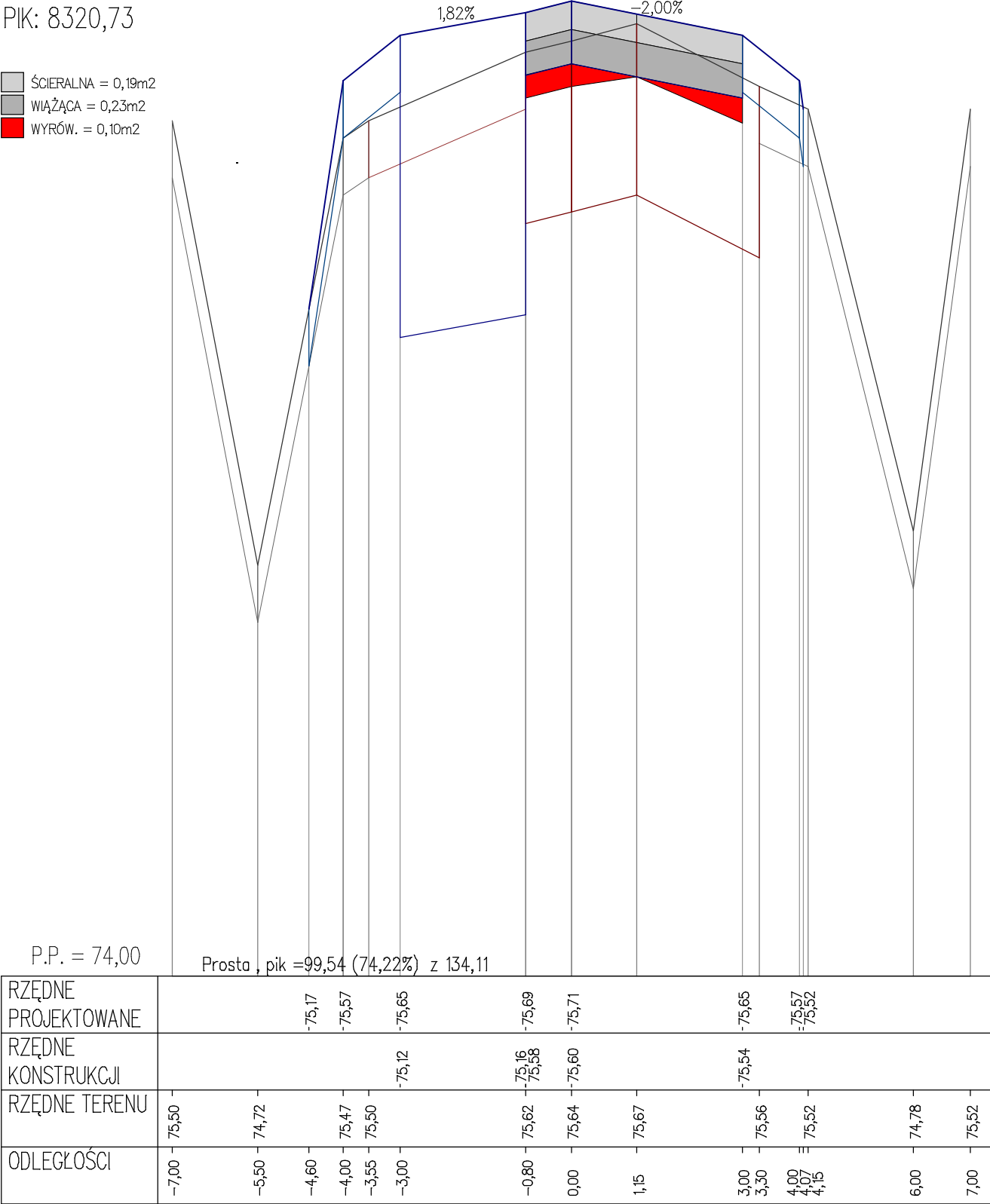
- ŚCIERALNA = 0,19m2
- WIĄŻĄCA = 0,22m2
- WYRÓW. = 0,12m2



INWESTOR: Powiatowy Zielonogórski Zarząd Dróg z siedzibą w Sulechowie, ul. Niepodległości 15, 66-100 Sulechów  
PROJEKT: "Remont drogi powiatowej nr 1071F na odcinku Jeleniów - Niwiska od km 6+536 do km 12+512"  
RYSUNEK: Przekroje Skażone SKALA: 1:10/100


PIK: 8320,73

- ŚCIERALNA = 0,19m2
- WIĄŻĄCA = 0,23m2
- WYRÓW. = 0,10m2



PIK: 8367,76

- ŚCIERALNA = 0,20m2
- WIĄŻĄCA = 0,23m2
- WYRÓW. = 0,22m2



P.P. = 74,00

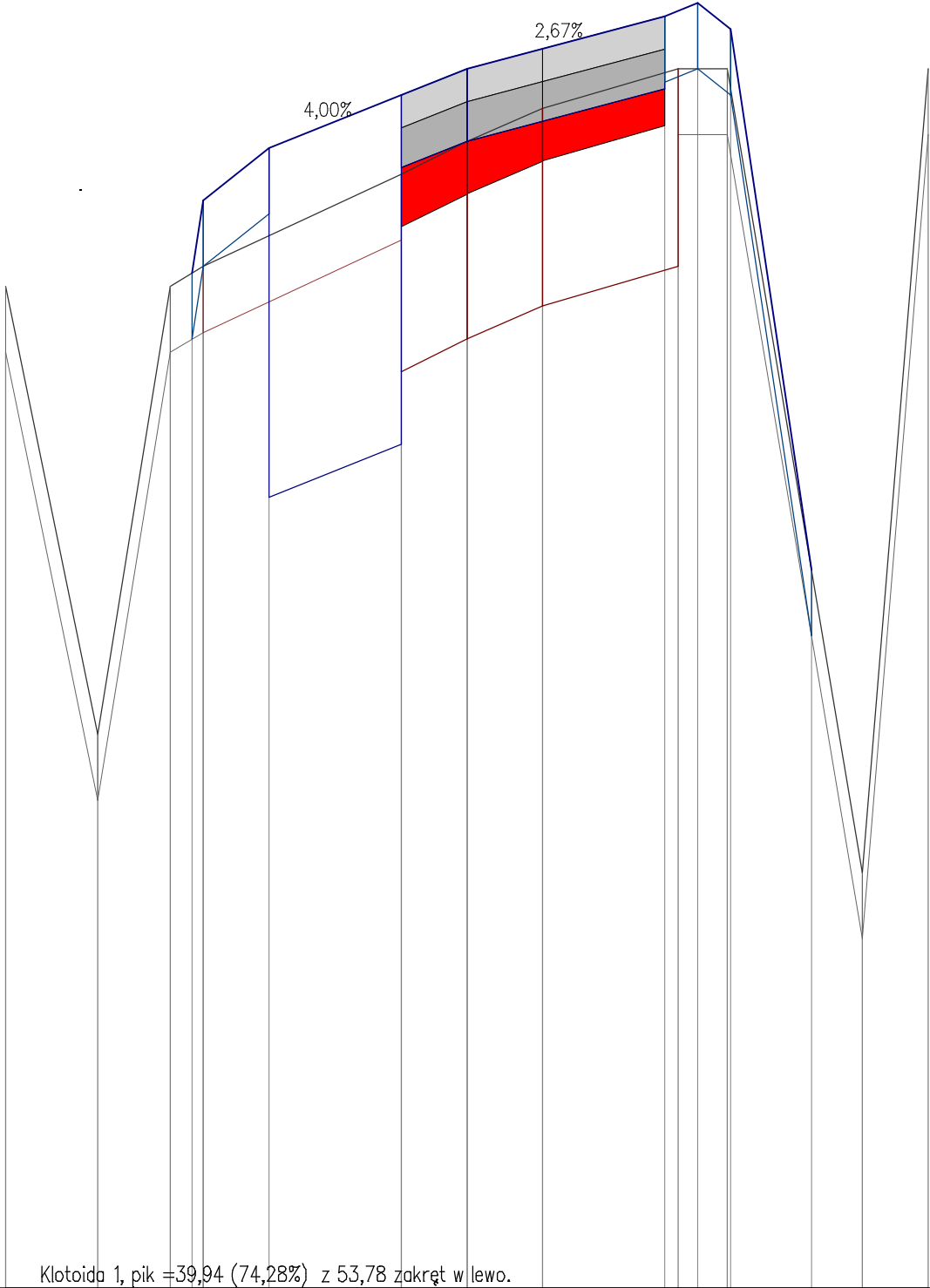
Kłotojda 1, pik = 12,46 (23,18%) z 53,78 zakręt w lewo.

RZĘDNE PROJEKTOWANE			-75,52	-75,67		-75,75		-75,81		-75,83		-75,82		-75,81		-75,77		-75,70	
RZĘDNE KONSTRUKCJI						-75,22		-75,28		-75,72		-75,71							
RZĘDNE TERENU	-75,50	-74,87	-75,49	-75,53			-75,64	-75,70	-75,76		-75,80	-75,67	-74,44	-75,69					
ODLEGŁOŚCI	-7,00	-5,85	-4,60	-4,22	-4,15	-3,00	-0,90	0,00	1,15	3,00	3,10	3,50	4,00	4,11	4,40	6,00	7,00		

INWESTOR: Powiatowy Zielonogórski Zarząd Dróg z siedzibą w Sulechowie, ul. Niepodległości 15, 66-100 Sulechów  
PROJEKT: "Remont drogi powiatowej nr 1071F na odcinku Jeleniów - Niwiska od km 6+536 do km 12+512"  
RYSUNEK: Przekroje Skażone SKALA: 1:10/100

PIK: 8395,24

- ŚCIERALNA = 0,20m2
- WIĄŻĄCA = 0,24m2
- WYRÓW. = 0,27m2



P.P. = 74,00

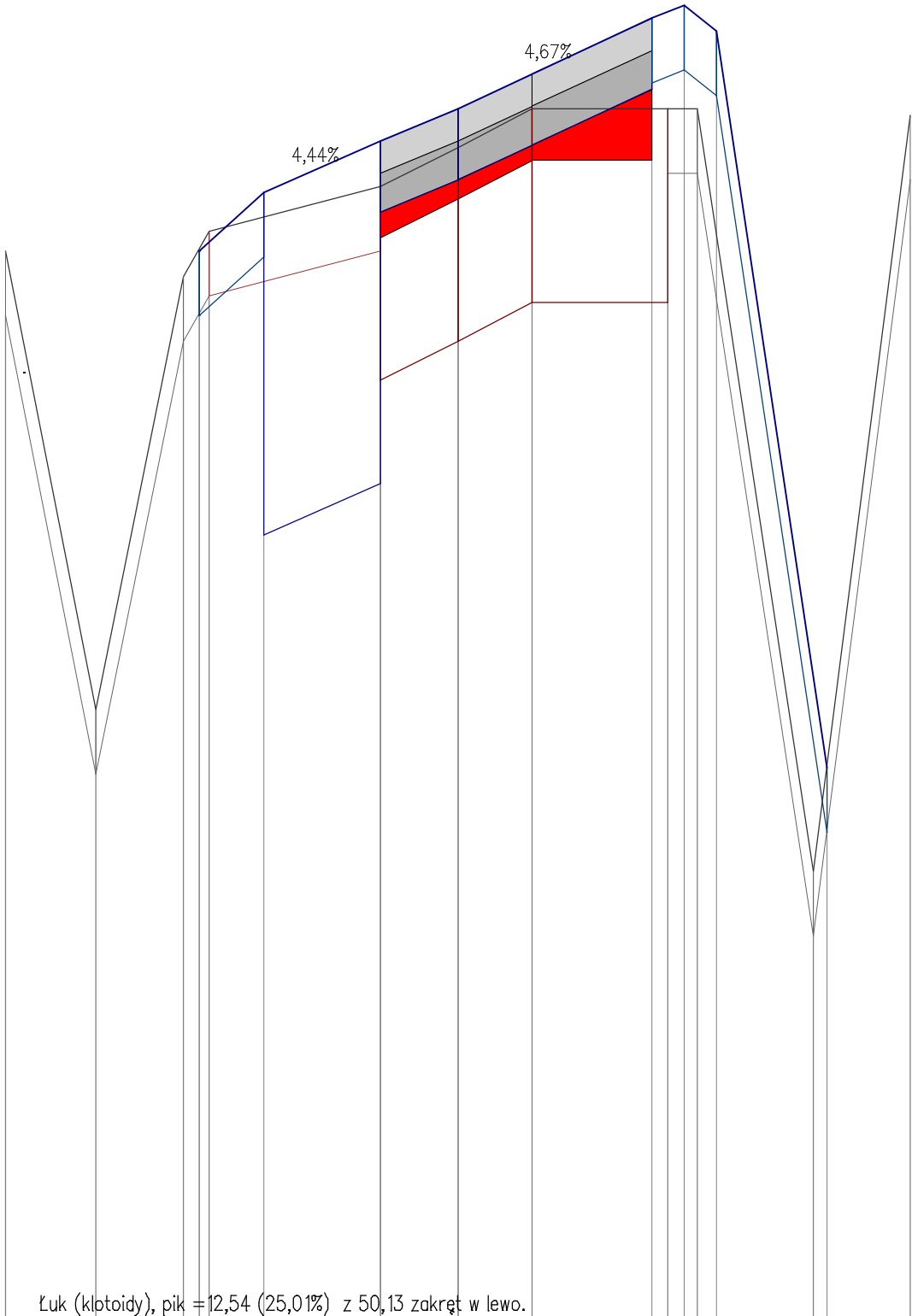
Kłotoida 1, pik = 39,94 (74,28%) z 53,78 zakręt w lewo.

RZĘDNE PROJEKTOWANE			-75,54	-75,65	-75,73		-75,81	-75,85		-75,93	-75,95	-75,91	-75,09	
RZĘDNE KONSTRUKCJI					-75,20		-75,28 75,70	-75,74		-75,82				
RZĘDNE TERENU	-75,52	-74,84	-75,52	-75,55			-75,69	-75,74	-75,79	-75,85	-75,85	-75,85	-74,63	-75,85
ODLEGŁOŚCI	-7,00	-5,60	-4,50	-4,17	-4,00	-3,00	-1,00	0,00	1,15	3,00	3,20	3,50	3,95	4,00

INWESTOR: Powiatowy Zielonogórski Zarząd Dróg z siedzibą w Sulechowie, ul. Niepodległości 15, 66-100 Sulechów  
PROJEKT: "Remont drogi powiatowej nr 1071F na odcinku Jeleniów - Niwiska od km 6+536 do km 12+512"  
RYSUNEK: Przekroje Skażone SKALA: 1:10/100

PIK: 8421,61

- ŚCIERALNA = 0,21m2
- WIĄŻĄCA = 0,25m2
- WYRÓW. = 0,20m2



P.P. = 74,00

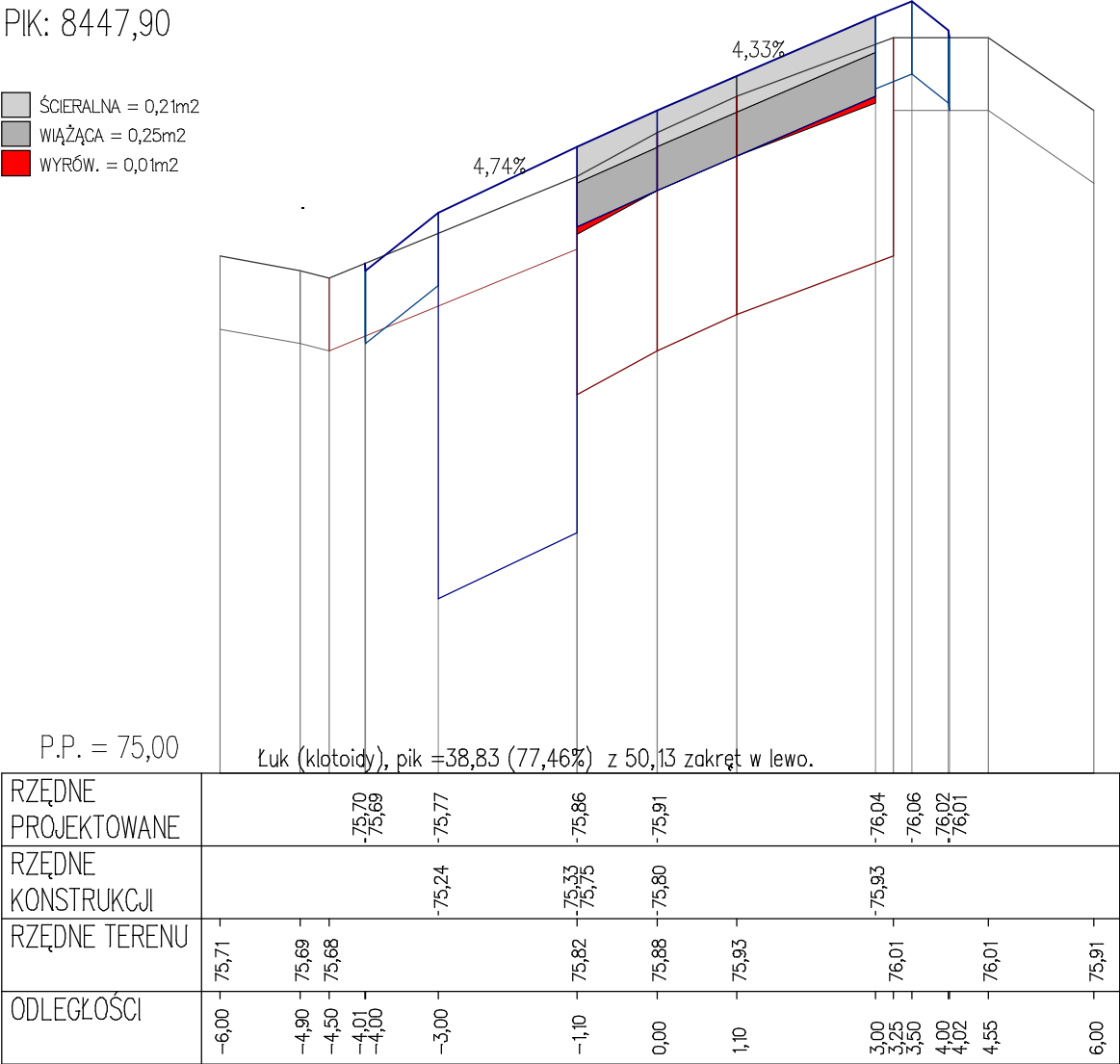
Łuk (klotoidy), pik = 12,54 (25,01%) z 50,13 zakręt. w lewo.




RZĘDNE PROJEKTOWANE				-75,65	-75,74	-75,82	-75,87		-76,01	-76,03	-75,99	-74,85					
RZĘDNE KONSTRUKCJI					-75,21	-75,29 75,71	-75,76		-75,90								
RZĘDNE TERENU	-75,65	-74,94	-75,61	-75,68		-75,75	-75,81	-75,87	-75,87	-75,87		-74,69	-75,86				
ODLEGŁOŚCI	-7,00	-5,60	-4,25	-4,00	-3,85	-3,00	-1,20	0,00	1,15	3,00	3,25	3,50	3,70	4,00	5,50	5,71	7,00

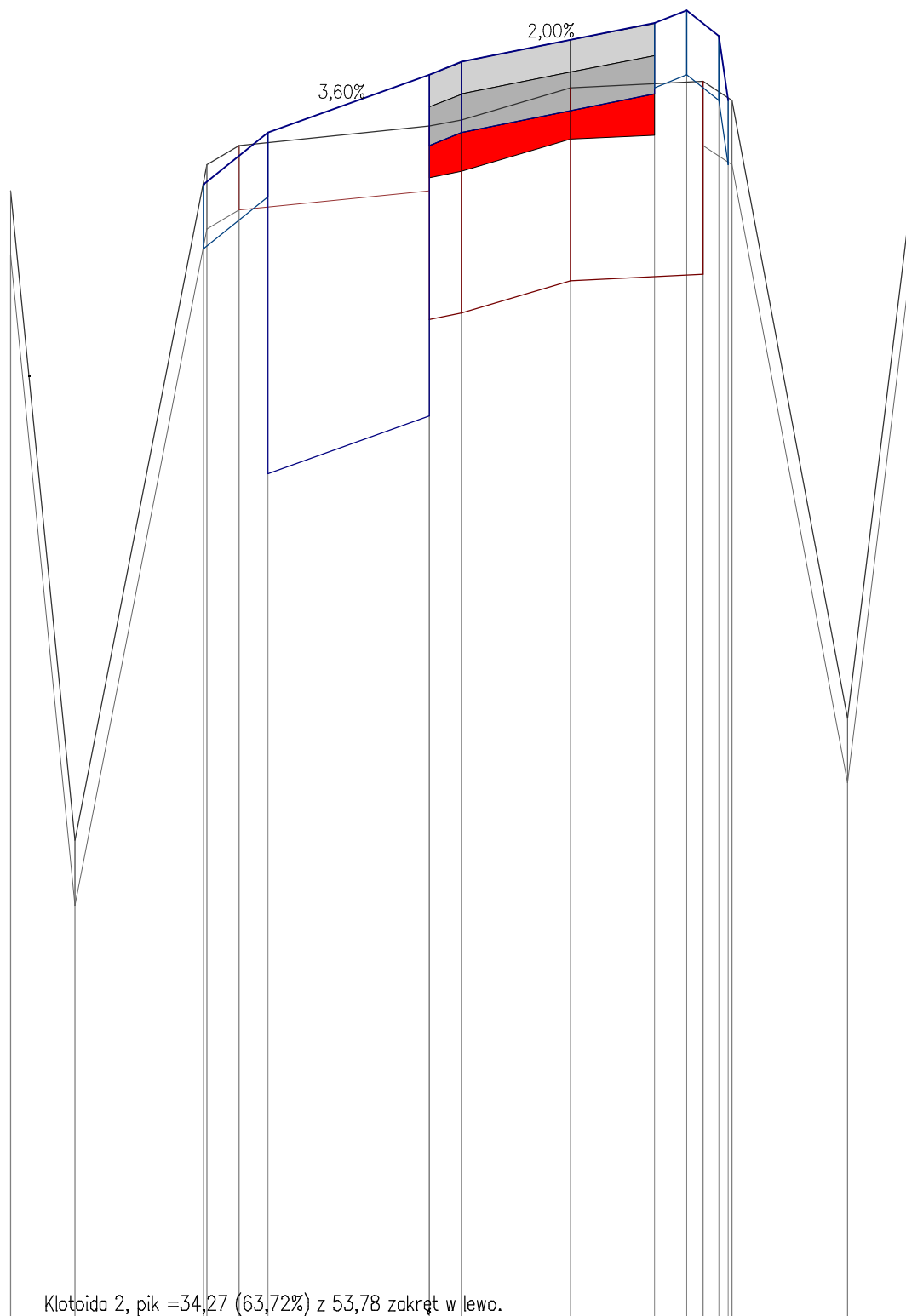
INWESTOR: Powiatowy Zielonogórski Zarząd Dróg z siedzibą w Sulechowie, ul. Niepodległości 15, 66-100 Sulechów  
PROJEKT: "Remont drogi powiatowej nr 1071F na odcinku Jeleniów - Niwiska od km 6+536 do km 12+512"  
RYSUNEK: Przekroje Skażone SKALA: 1:10/100

PIK: 8447,90

- ŚCIERALNA = 0,21m2
- WIĄŻĄCA = 0,25m2
- WYRÓW. = 0,01m2



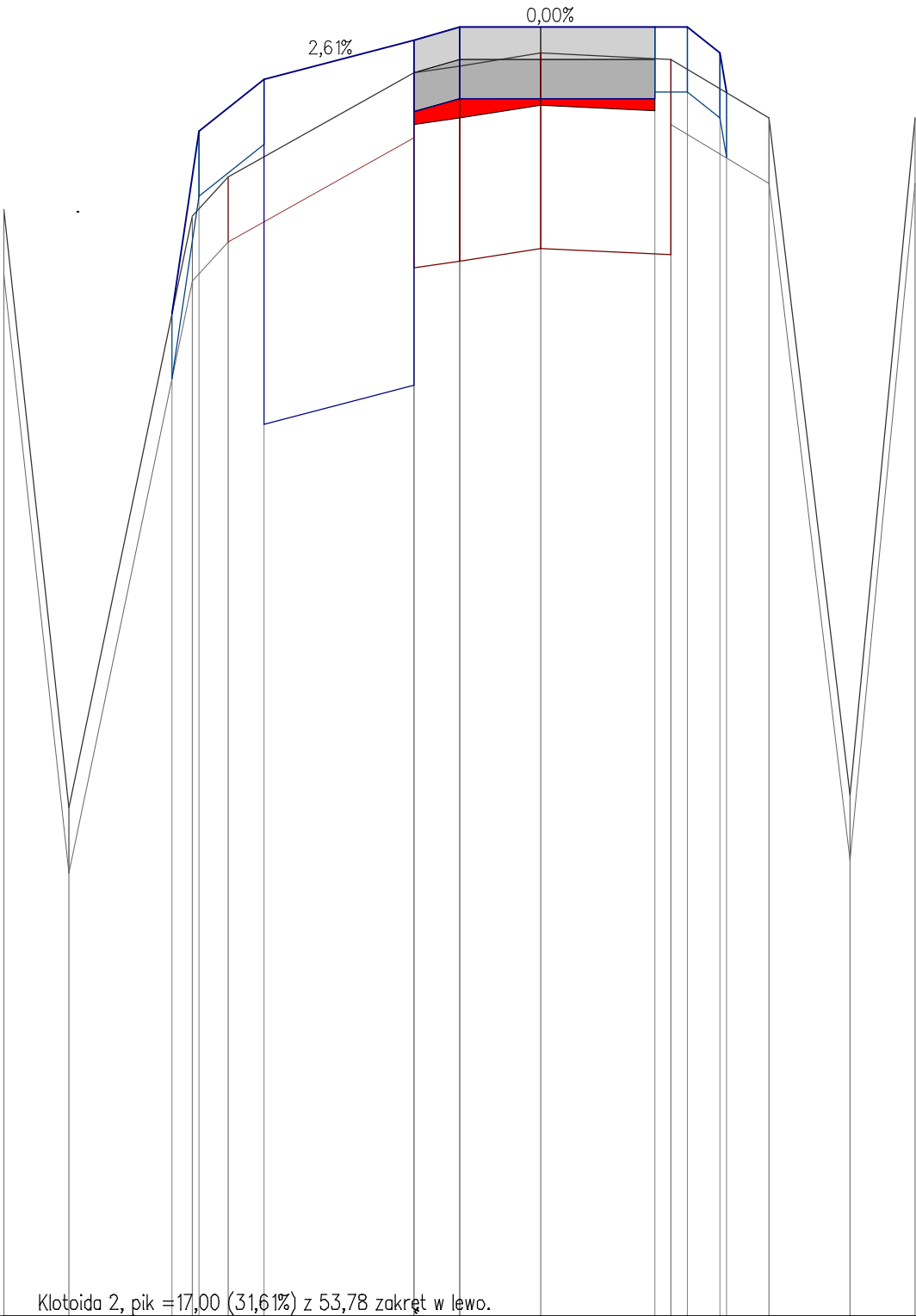
 ŚCIERALNA = 0,18m<sup>2</sup>  
 WIĄŻĄCA = 0,21m<sup>2</sup>  
 WYRÓW. = 0,19m<sup>2</sup>

[illegible]



PIK: 8495,98

- ŚCIERALNA = 0,19m2
- WIĄŻĄCA = 0,22m2
- WYRÓW. = 0,07m2



P.P. = 74,00

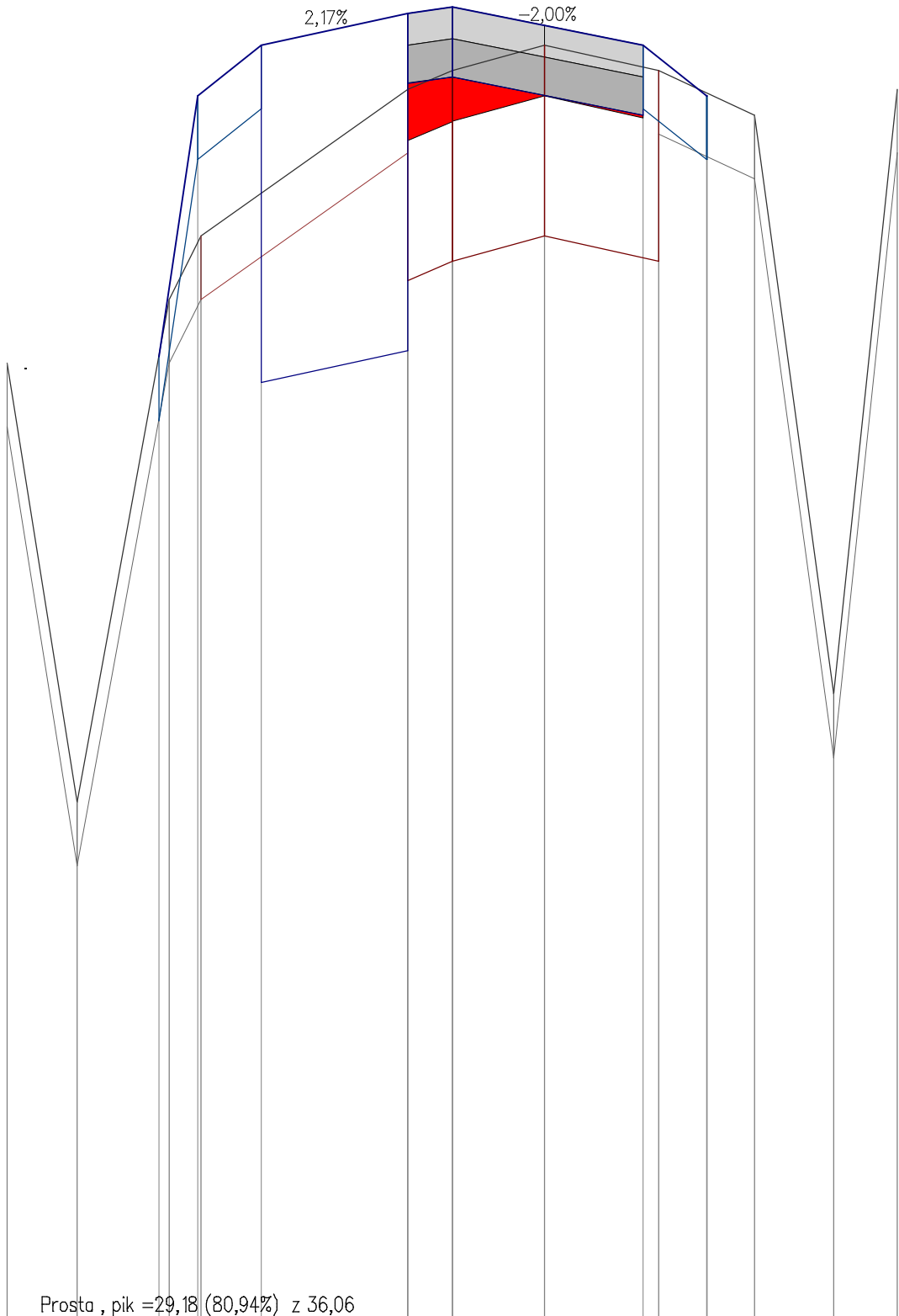
Kłotoida 2, pik = 17,00 (31,61%) z 53,78 zakręt w lewo.

RZĘDNE PROJEKTOWANE			-75,54	-75,82	-75,90	-75,96	-75,98	-75,98	-75,98	-75,94	-75,88		
RZĘDNE KONSTRUKCJI					-75,37	-75,43 75,85	-75,87		-75,87				
RZĘDNE TERENU	75,70	74,78	75,69	75,75		75,91	75,92	75,94	75,93		75,84	74,80	75,84
ODLEGŁOŚCI	-7,00	-6,00	-4,42 -4,10 -4,00	-3,55	-3,00	-0,70	0,00	1,25	3,00 3,25 3,50	4,00 4,10	4,75	6,00	7,00

INWESTOR: Powiatowy Zielonogórski Zarząd Dróg z siedzibą w Sulechowie, ul. Niepodległości 15, 66-100 Sulechów  
PROJEKT: "Remont drogi powiatowej nr 1071F na odcinku Jeleniów - Niwiska od km 6+536 do km 12+512"  
RYSUNEK: Przekroje Skażone SKALA: 1:10/100

PIK: 8542,16

- ŚCIERALNA = 0,19m2
- WIĄŻĄCA = 0,22m2
- WYRÓW. = 0,11m2



P.P. = 74,00

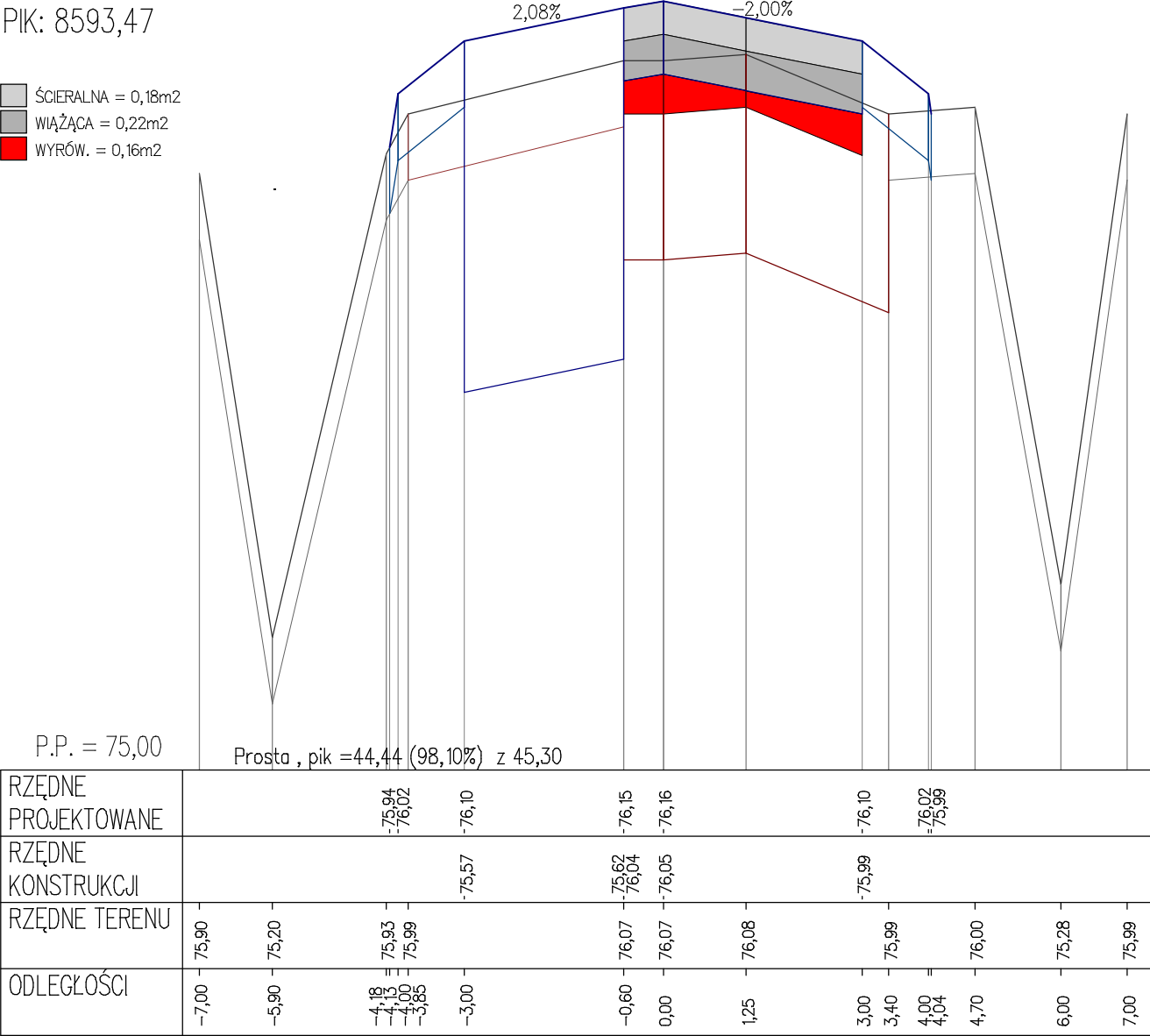
Prosta, pik = 29,18 (80,94%) z 36,06

RZĘDNE PROJEKTOWANE			-75,51	-75,92	-76,00		-76,05	-76,06		-76,00	-75,92	-75,92					
RZĘDNE KONSTRUKCJI					-75,47		-75,52	-75,94		-75,89							
RZĘDNE TERENU	-75,50	-74,81	-75,60	-75,70			-75,93	-75,96	-76,00	-75,96	-75,89	-74,98	-75,93				
ODLEGŁOŚCI	-7,00	-5,90	-4,61	-4,45	-4,00	-3,95	-3,00	-0,70	0,00	1,45	3,00	3,25	4,00	4,01	4,75	6,00	7,00

INWESTOR: Powiatowy Zielonogórski Zarząd Dróg z siedzibą w Sulechowie, ul. Niepodległości 15, 66-100 Sulechów  
PROJEKT: "Remont drogi powiatowej nr 1071F na odcinku Jeleniów - Niwiska od km 6+536 do km 12+512"  
RYSUNEK: Przekroje Skażone SKALA: 1:10/100

PIK: 8593,47

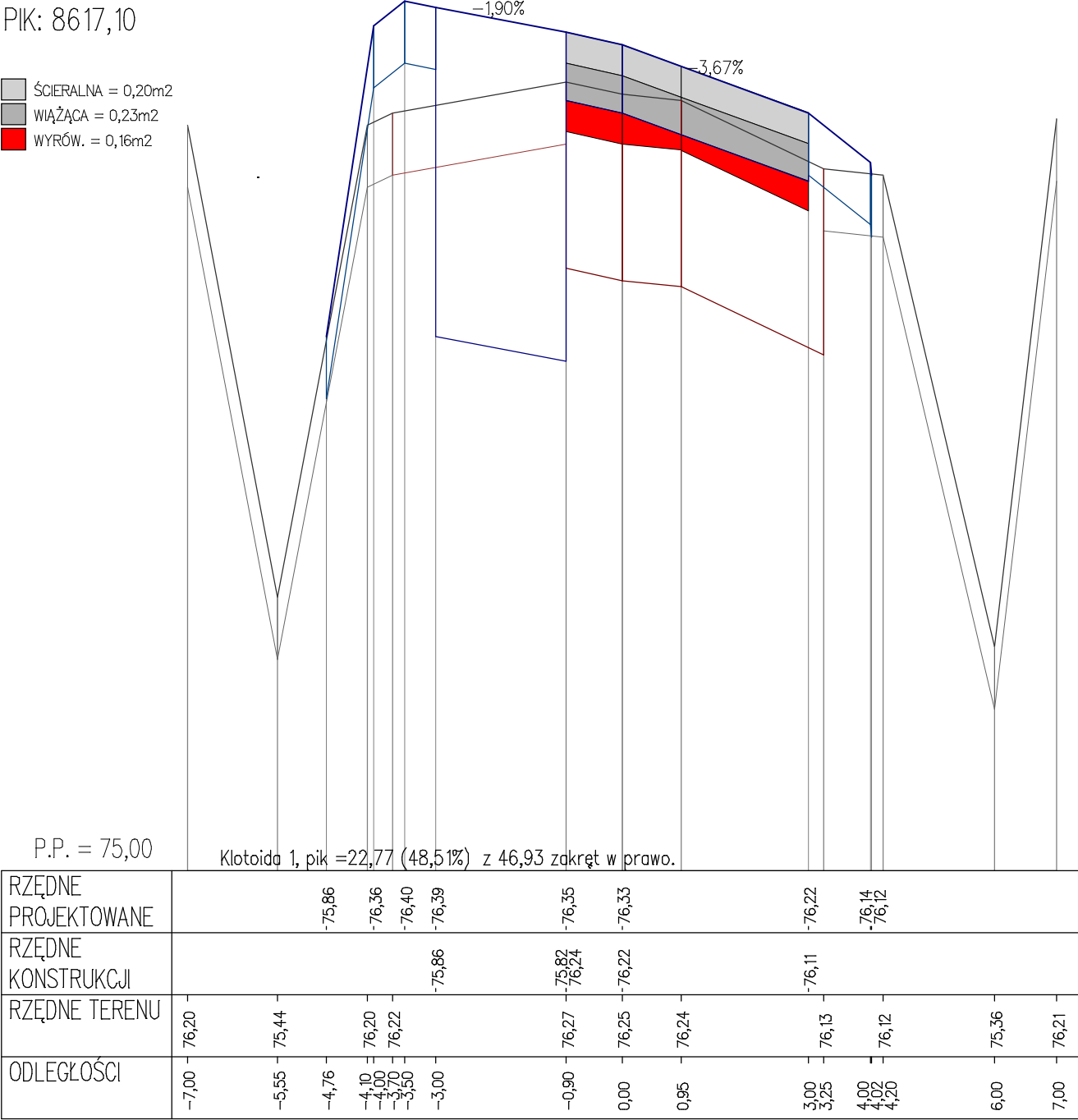
- ŚCIERALNA = 0,18m2
- WIĄŻĄCA = 0,22m2
- WYRÓW. = 0,16m2



INWESTOR: Powiatowy Zielonogórski Zarząd Dróg z siedzibą w Sulechowie, ul. Niepodległości 15, 66-100 Sulechów  
PROJEKT: "Remont drogi powiatowej nr 1071F na odcinku Jeleniów - Niwiska od km 6+536 do km 12+512"  
RYSUNEK: Przekroje Skażone SKALA: 1:10/100

PIK: 8617,10

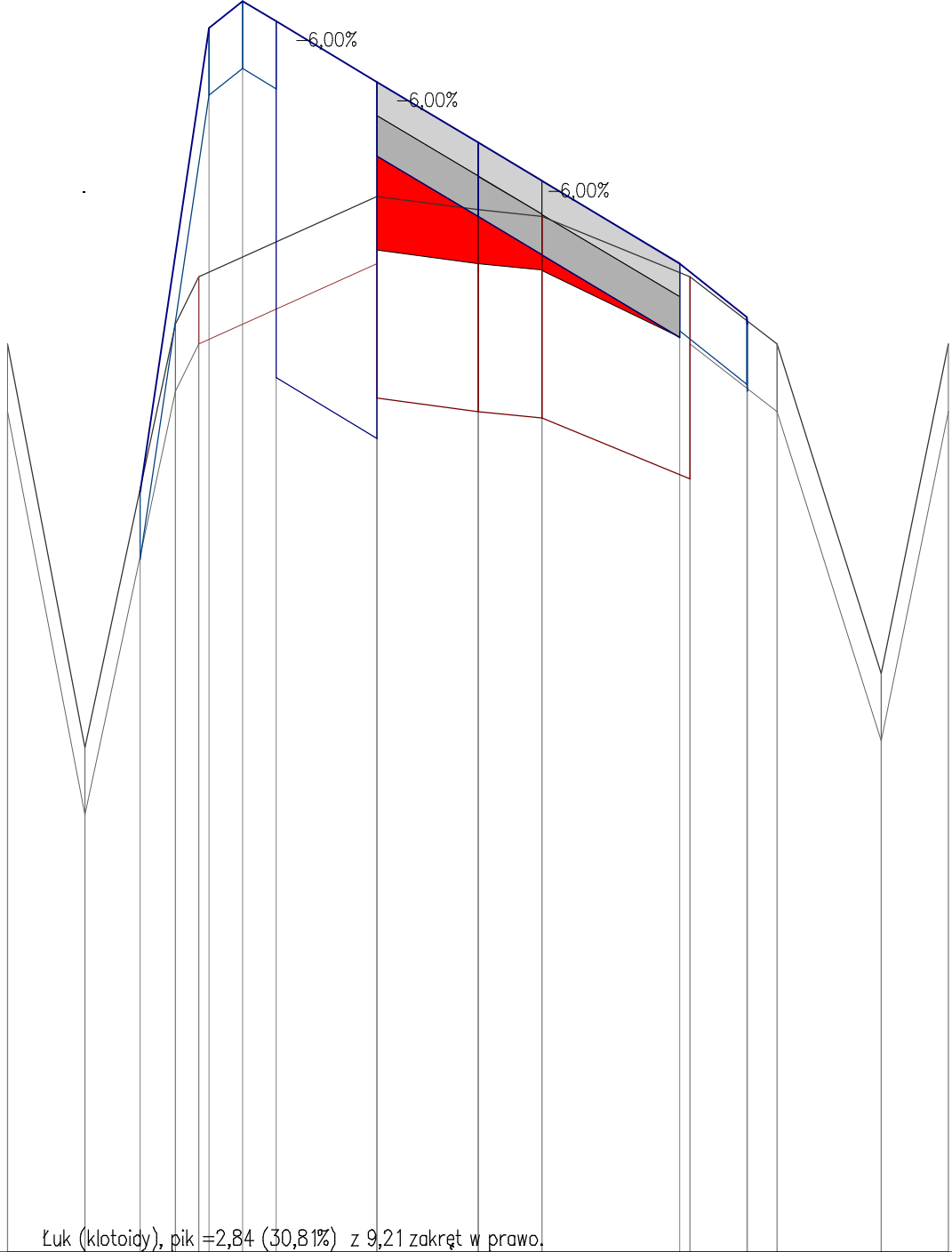
- ŚCIERALNA = 0,20m<sup>2</sup>
- WIĄŻĄCA = 0,23m<sup>2</sup>
- WYRÓW. = 0,16m<sup>2</sup>



INWESTOR: Powiatowy Zielonogórski Zarząd Dróg z siedzibą w Sulechowie, ul. Niepodległości 15, 66-100 Sulechów  
PROJEKT: "Remont drogi powiatowej nr 1071F na odcinku Jeleniów - Niwiska od km 6+536 do km 12+512"  
RYSUNEK: Przekroje Skażone SKALA: 1:10/100

PIK: 8644,10

- ŚCIERALNA = 0,23m2
- WIĄŻĄCA = 0,27m2
- WYRÓW. = 0,23m2

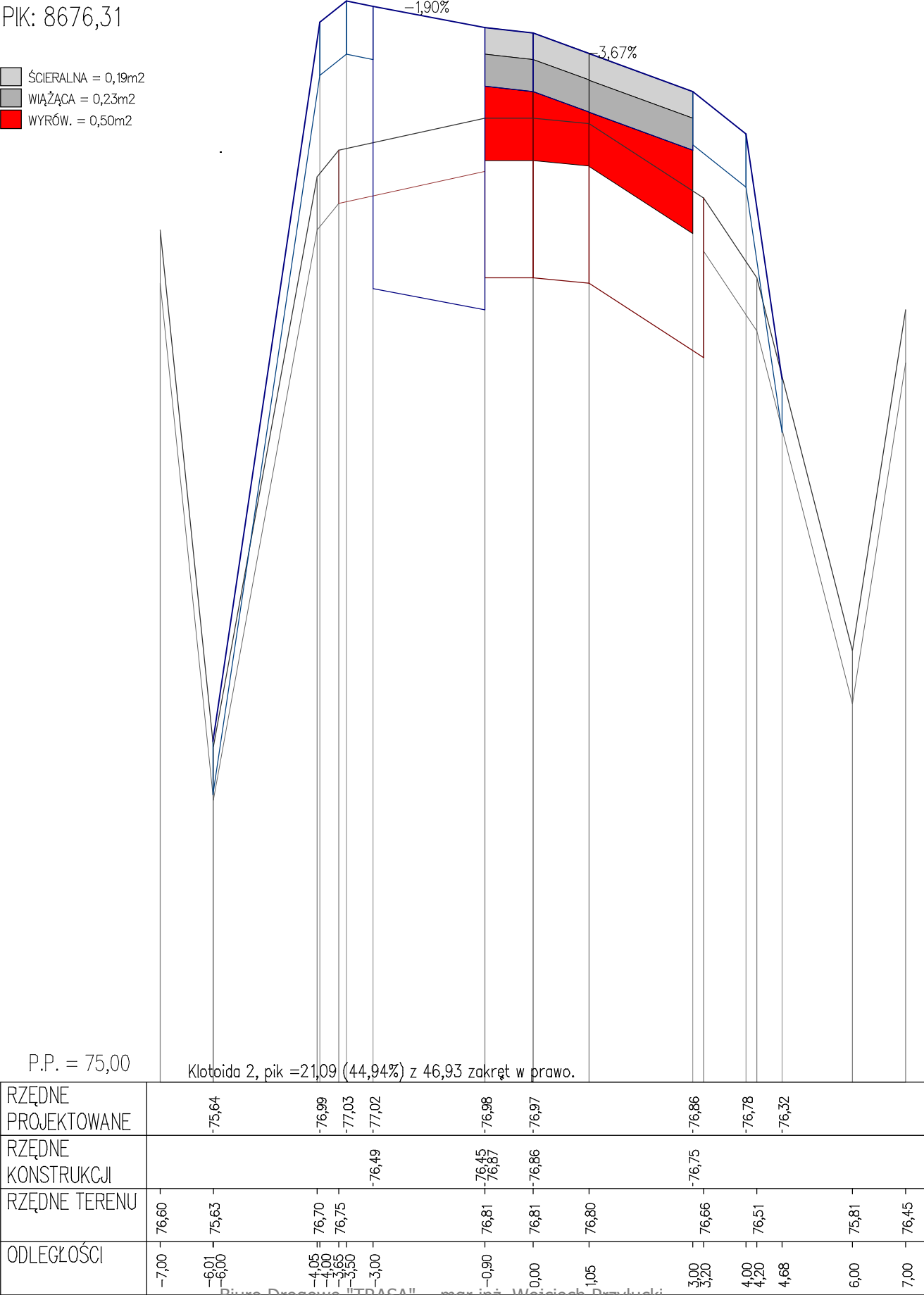


RZĘDNE PROJEKTOWANE			-76,13		-76,82	-76,86	-76,83		-76,74		-76,65		-76,47	-76,39	-76,38			
RZĘDNE KONSTRUKCJI							-76,30		-76,21	-76,63	-76,54		-76,36					
RZĘDNE TERENU	-76,35	-75,75		-76,38	-76,45				-76,57		-76,55	-76,54		-76,45				
ODLEGŁOŚCI	-7,00	-5,85	-5,03	-4,50	-4,15	-4,00	-3,50	-3,00	-1,50	0,00	0,95	3,00	3,15	4,00	4,01	4,45	6,00	7,00

INWESTOR: Powiatowy Zielonogórski Zarząd Dróg z siedzibą w Sulechowie, ul. Niepodległości 15, 66-100 Sulechów  
PROJEKT: "Remont drogi powiatowej nr 1071F na odcinku Jeleniów - Niwiska od km 6+536 do km 12+512"  
RYSUNEK: Przekroje Skażone SKALA: 1:10/100

PIK: 8676,31

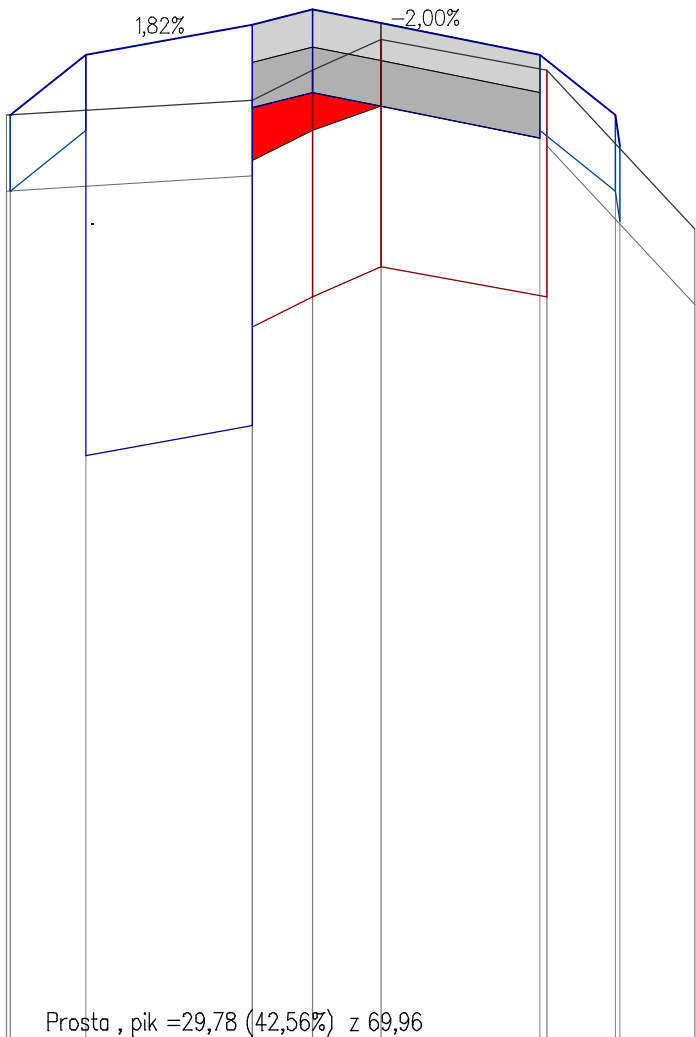
- ŚCIERALNA = 0,19m<sup>2</sup>
- WIĄŻĄCA = 0,23m<sup>2</sup>
- WYRÓW. = 0,50m<sup>2</sup>



Kłotoida 2, pik =21,09 (44,94%) z 46,93 zakręt w prawo.

PIK: 8727,18

- ŚCIERALNA = 0,19m<sup>2</sup>
- WIĄŻĄCA = 0,23m<sup>2</sup>
- WYRÓW. = 0,07m<sup>2</sup>




P.P. = 76,00

Prosta , pik =29,78 (42,56%) z 69,96

RZĘDNE PROJEKTOWANE	-77,22	-77,30	-77,34	-77,36	-77,30	-77,22
RZĘDNE KONSTRUKCJI		-76,77	-76,81 77,23	-77,25	-77,19	
RZĘDNE TERENU	-77,22		-77,24	-77,28	-77,28	-77,07
ODLEGŁOŚCI	-4,05 -4,00	-3,00	-0,80	0,00	0,90	3,00 3,10

PIK: 8766,85

- ŚCIERALNA = 0,20m2
- WIĄŻĄCA = 0,24m2
- WYRÓW. = 0,36m2



P.P. = 75,00

Prosta, pik = 69,45 (99,26%) z 69,96

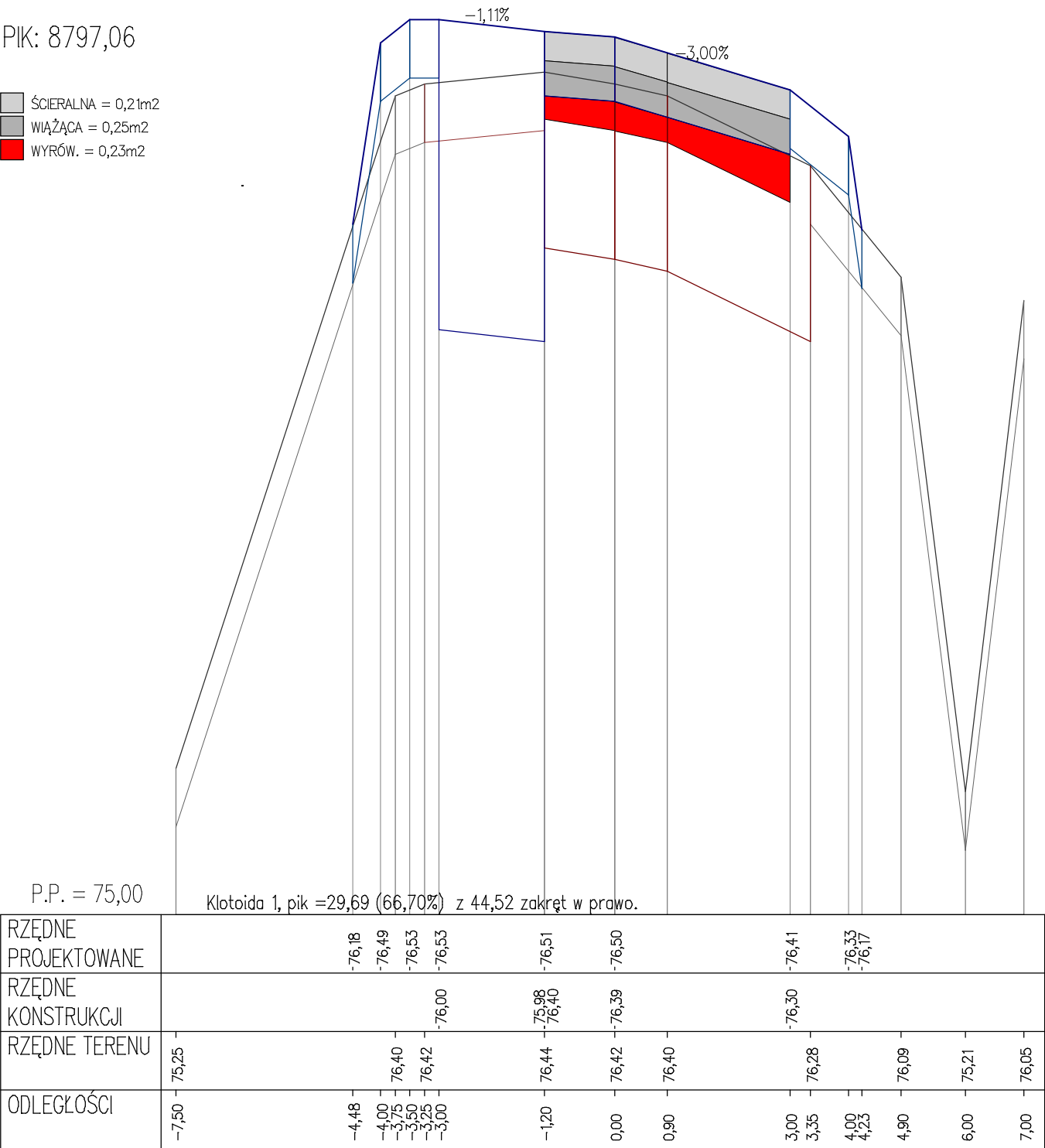
RZĘDNE PROJEKTOWANE	-76,00	-76,71	-76,79	-76,83	-76,85	-76,79	-76,71	-76,63
RZĘDNE KONSTRUKCJI			-76,26	-76,30	-76,74	-76,68		
RZĘDNE TERENU	75,42	76,50	76,58	76,72	76,72	76,72	76,66	76,61
ODLEGŁOŚCI	-6,00	-5,05	-4,25	-4,00	-3,95	-3,00	-1,00	0,00



INWESTOR: Powiatowy Zielonogórski Zarząd Dróg z siedzibą w Sulechowie, ul. Niepodległości 15, 66-100 Sulechów  
PROJEKT: "Remont drogi powiatowej nr 1071F na odcinku Jeleniów - Niwiska od km 6+536 do km 12+512"  
RYSUNEK: Przekroje Skażone SKALA: 1:10/100

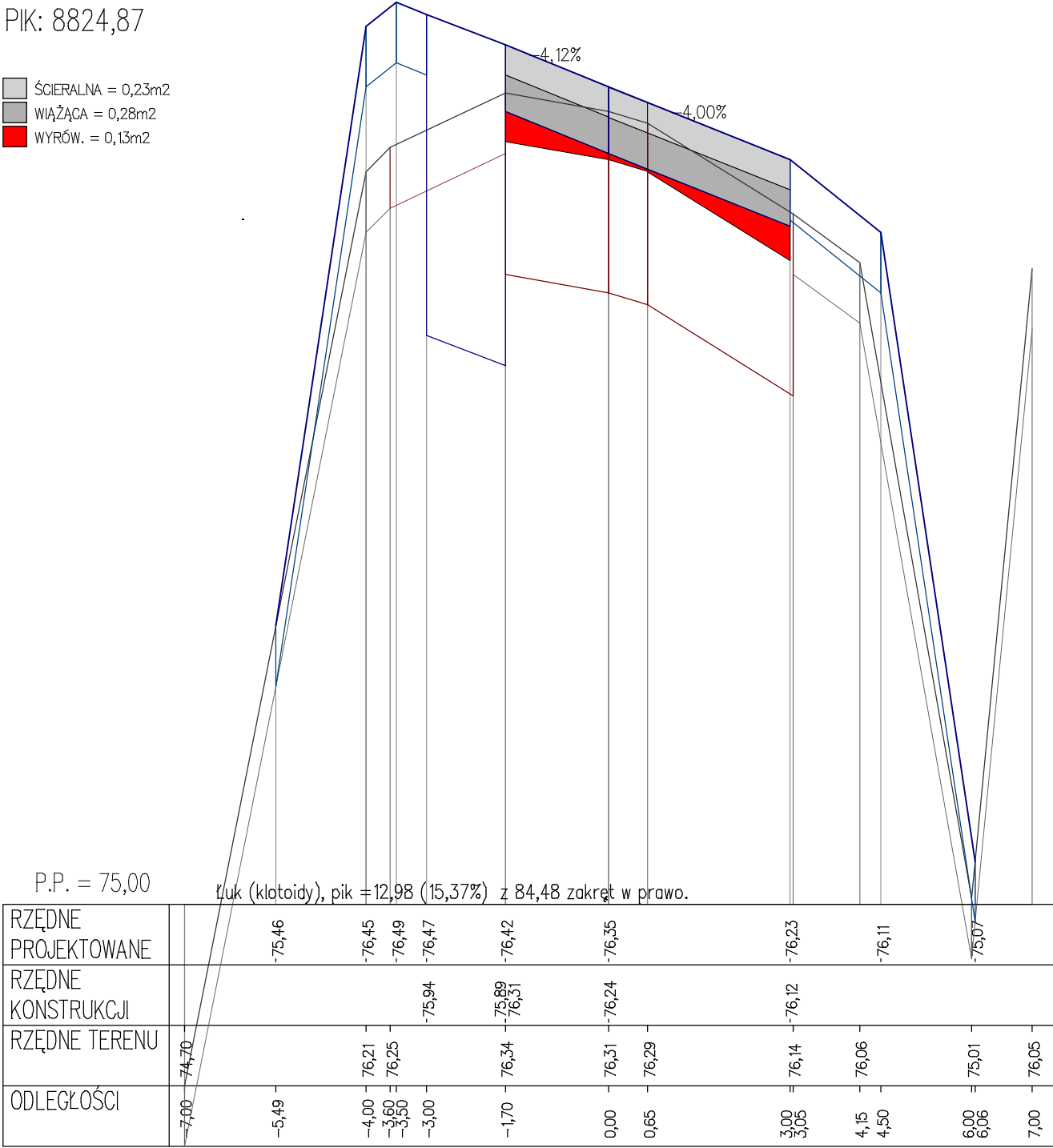
PIK: 8797,06

- ŚCIERALNA = 0,21m2
- WIĄŻĄCA = 0,25m2
- WYRÓW. = 0,23m2



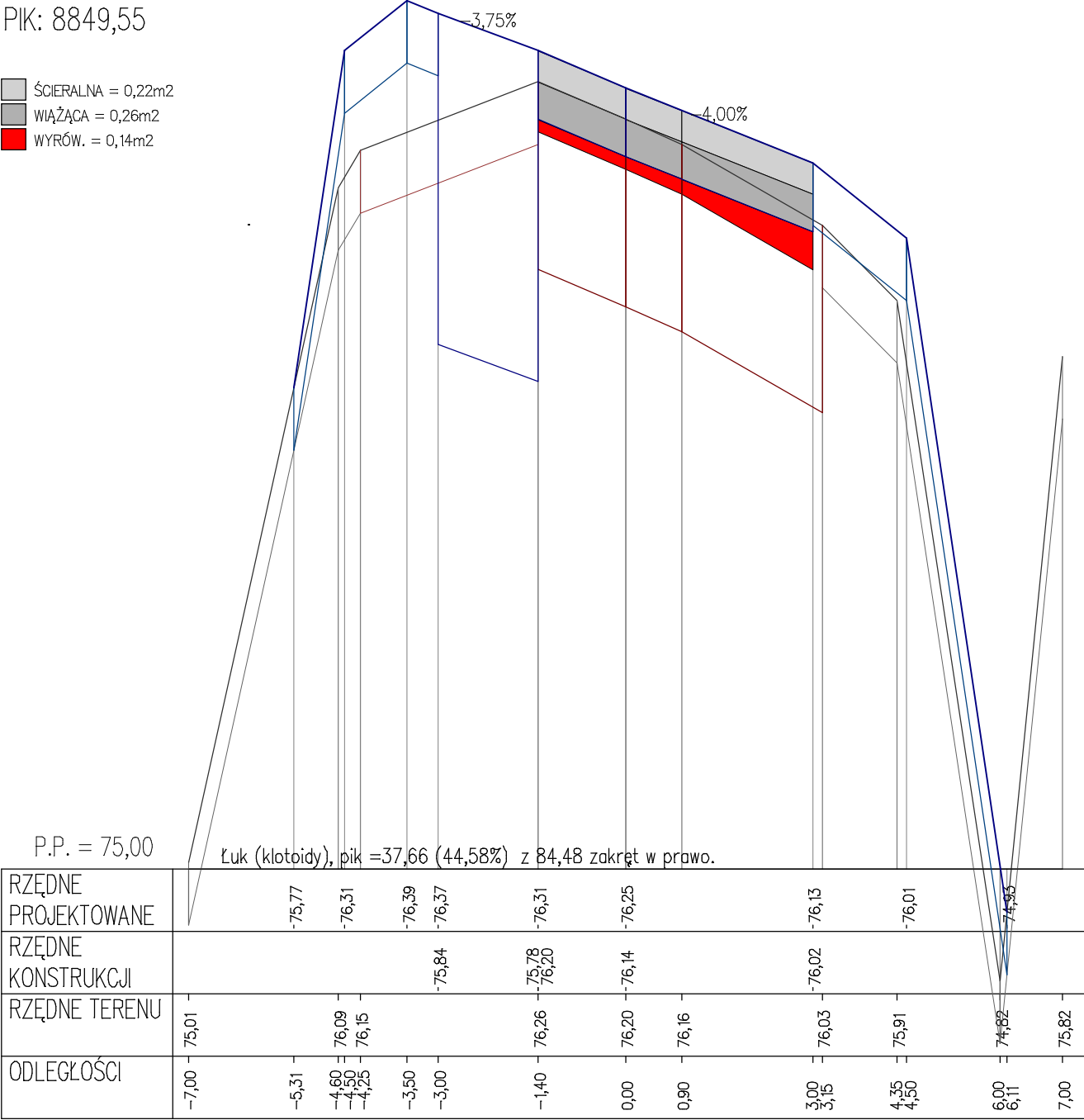
PIK: 8824,87




- ŚCIERALNA = 0,23m<sup>2</sup>
- WIĄŻĄCA = 0,28m<sup>2</sup>
- WYRÓW. = 0,13m<sup>2</sup>




PIK: 8849,55

- ŚCIERALNA = 0,22m<sup>2</sup>
- WIĄŻĄCA = 0,26m<sup>2</sup>
- WYRÓW. = 0,14m<sup>2</sup>



 ŚCIERALNA = 0,22m<sup>2</sup>  
 WIĄŻĄCA = 0,26m<sup>2</sup>  
 WYRÓW. = 0,07m<sup>2</sup>



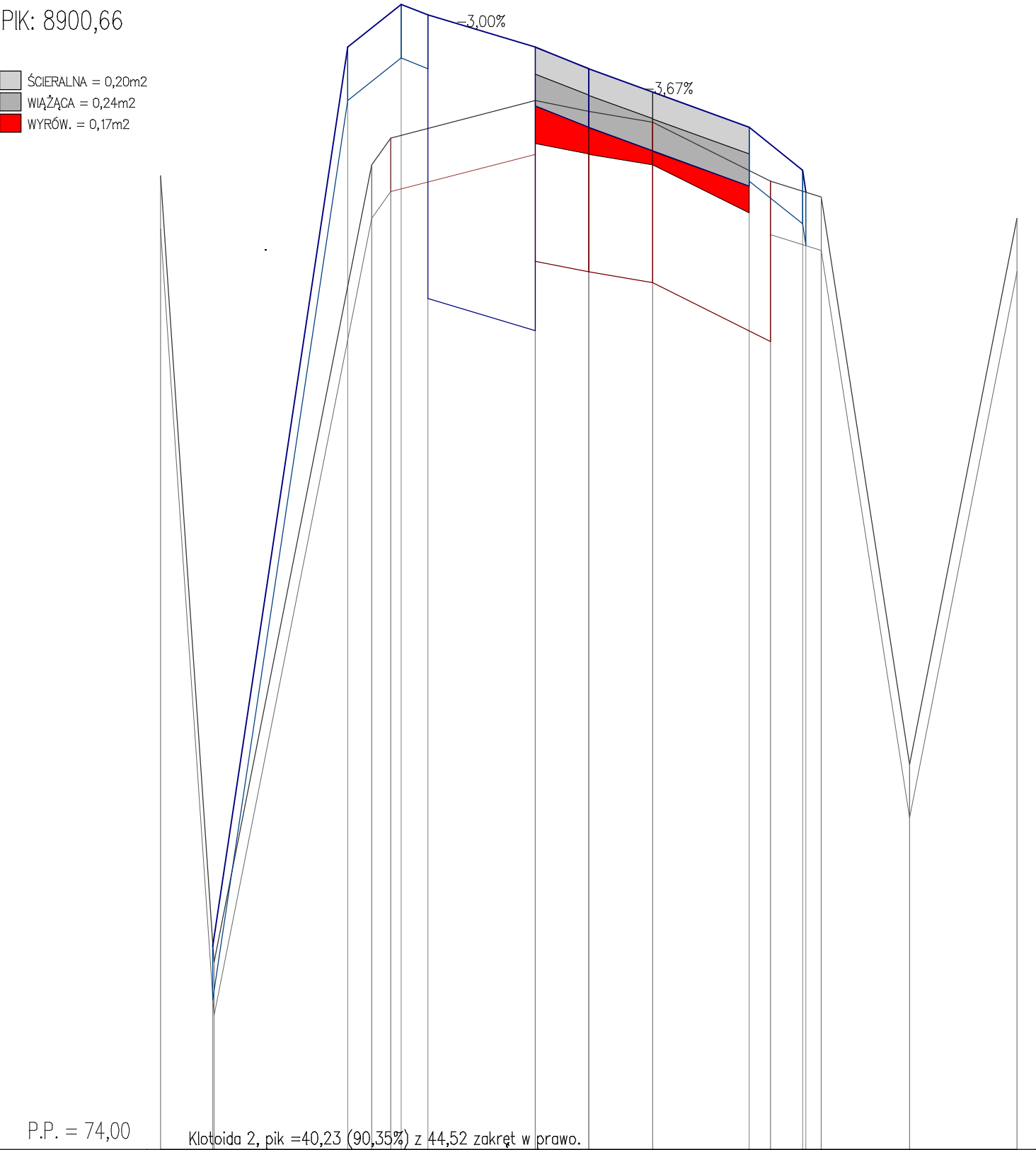
Łuk (klotoidy), pik = 57,41 (67,96%) z 84,48 zakręt w prawo.

RZĘDNE PROJEKTOWANE	-75,88	-76,22	-76,30	-76,28	-76,21	-76,16	-76,04	-75,92
RZĘDNE KONSTRUKCJI				-75,75	-75,68	-76,05	-75,93	-75,81
RZĘDNE TERENU	-75,13	-74,13	-74,13	-75,85	-76,10	-76,10	-76,01	-75,78
ODLEGŁOŚCI	-7,00	-5,65	-5,16	-5,01	-4,50	-4,50	3,00	4,50
							3,25	1,67
								1,85
								1,86
								5,25
								5,50
								74,15

INWESTOR: Powiatowy Zielonogórski Zarząd Dróg z siedzibą w Sulechowie, ul. Niepodległości 15, 66-100 Sulechów  
PROJEKT: "Remont drogi powiatowej nr 1071F na odcinku Jeleniów - Niwiska od km 6+536 do km 12+512"  
RYSUNEK: Przekroje Skażone SKALA: 1:10/100

PIK: 8900,66

- ŚCIERALNA = 0,20m<sup>2</sup>
- WIAŻĄCA = 0,24m<sup>2</sup>
- WYRÓW. = 0,17m<sup>2</sup>



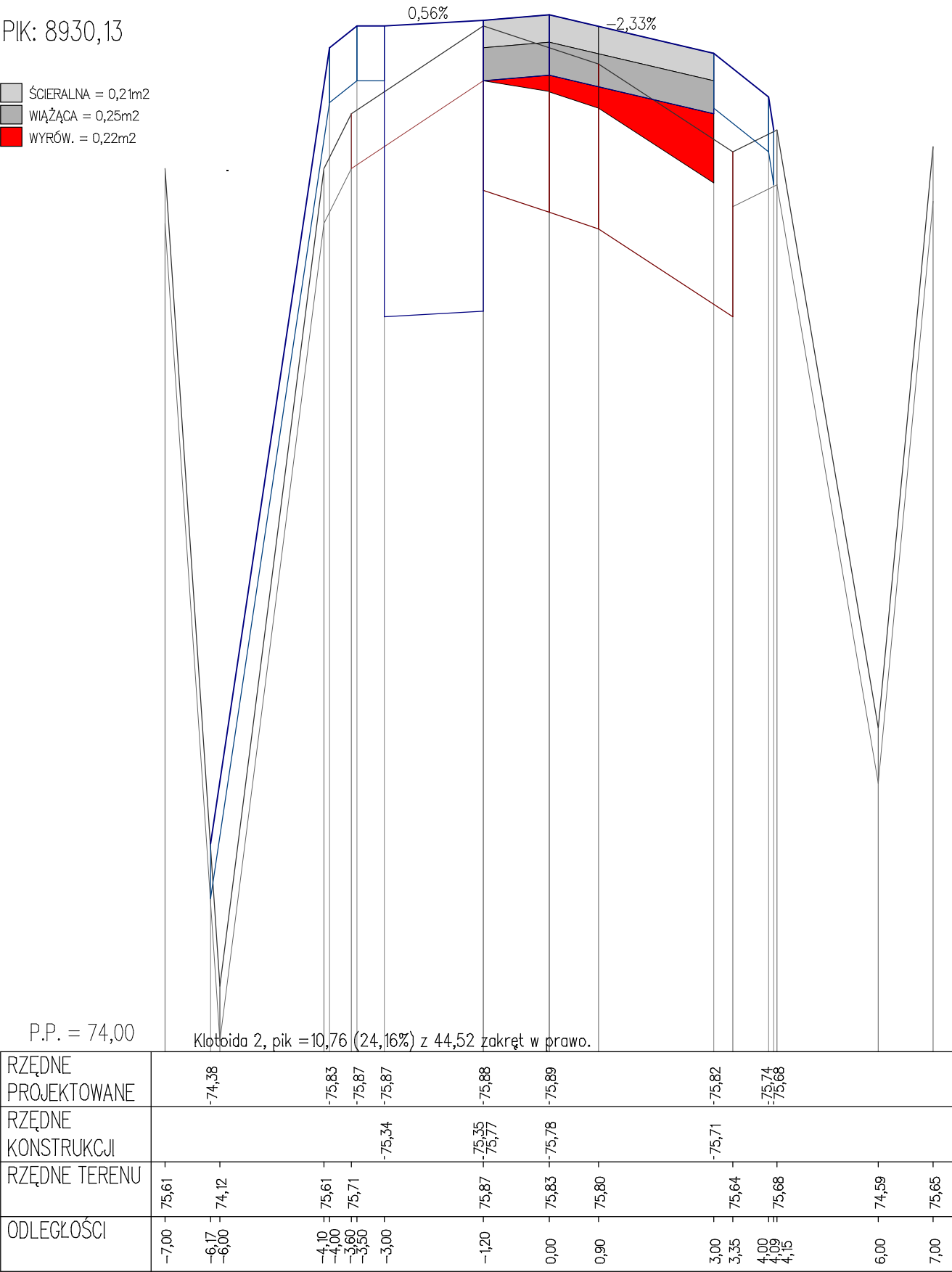
P.P. = 74,00

Klotoida 2, pik =40,23 (90,35%) z 44,52 zakręt w prawo.

RZĘDNE PROJEKTOWANE	-74,38	-76,06	-76,14	-76,12	-76,06	-76,02	-75,91	-75,83	-75,79			
RZĘDNE KONSTRUKCJI				-75,59	-75,53	-75,91	-75,80					
RZĘDNE TERENU	-75,82	-74,35	-75,84	-75,89	-75,96	-75,94	-75,92	-75,81	-75,78	-74,72	-75,74	
ODLEGŁOŚCI	-8,00	-7,02	-4,50	-3,70	-1,00	0,00	1,20	3,00	4,00	6,00	8,00	

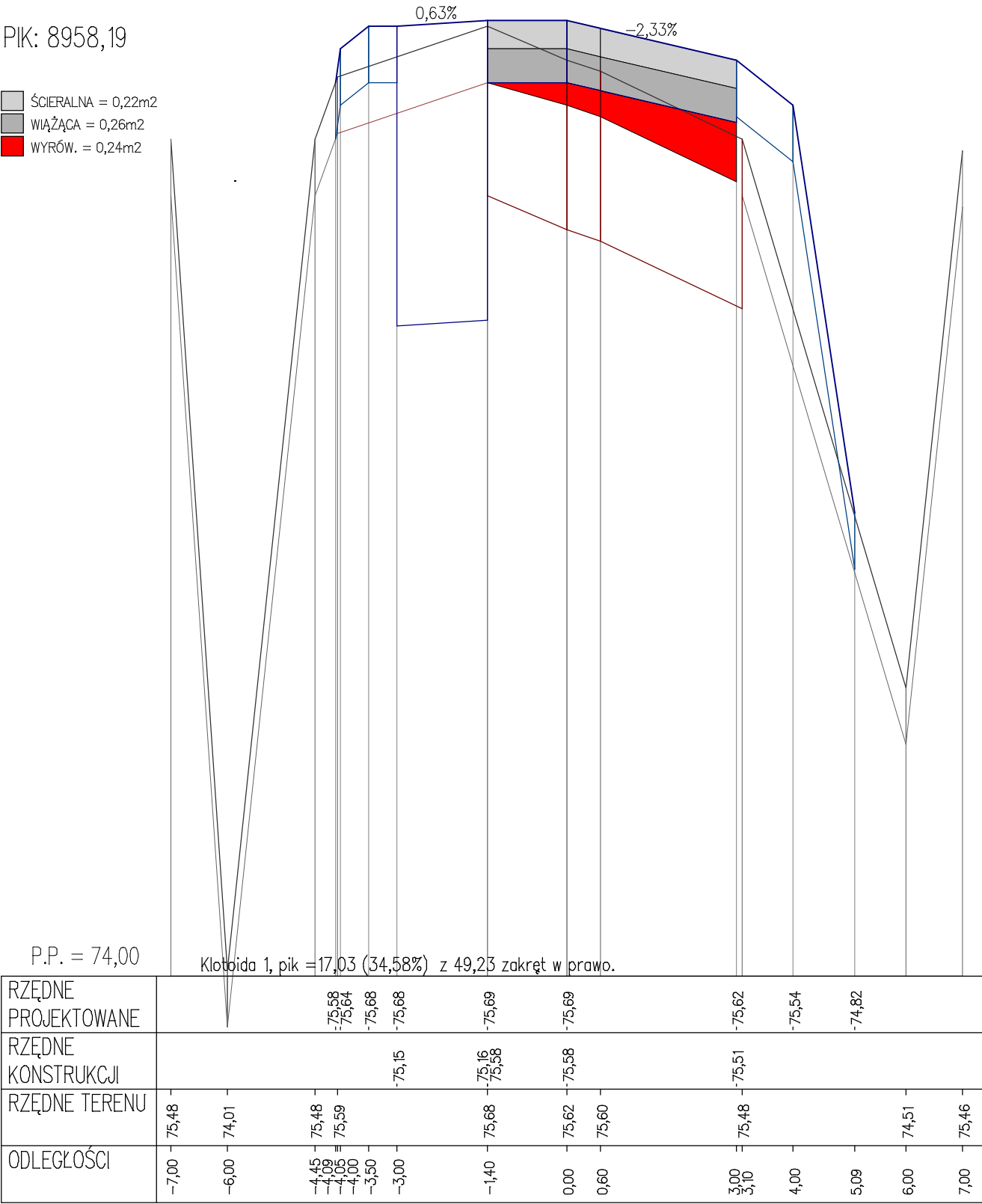
PIK: 8930,13

- ŚCIERALNA = 0,21m2
- WIĄŻĄCA = 0,25m2
- WYRÓW. = 0,22m2



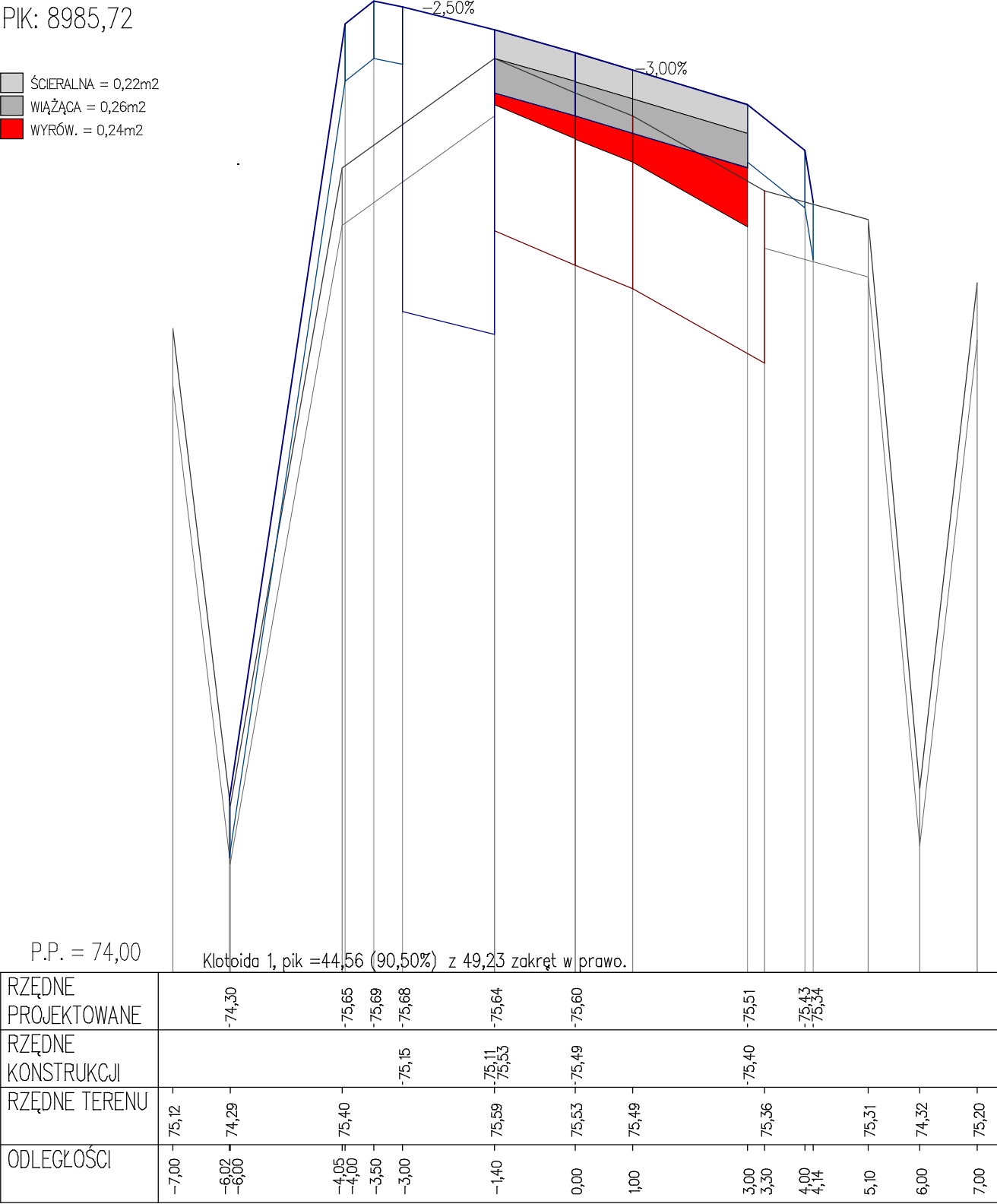
PIK: 8958,19

- ŚCIERALNA = 0,22m2
- WIĄŻĄCA = 0,26m2
- WYRÓW. = 0,24m2



PIK: 8985,72

- ŚCIERALNA = 0,22m2
- WIĄŻĄCA = 0,26m2
- WYRÓW. = 0,24m2

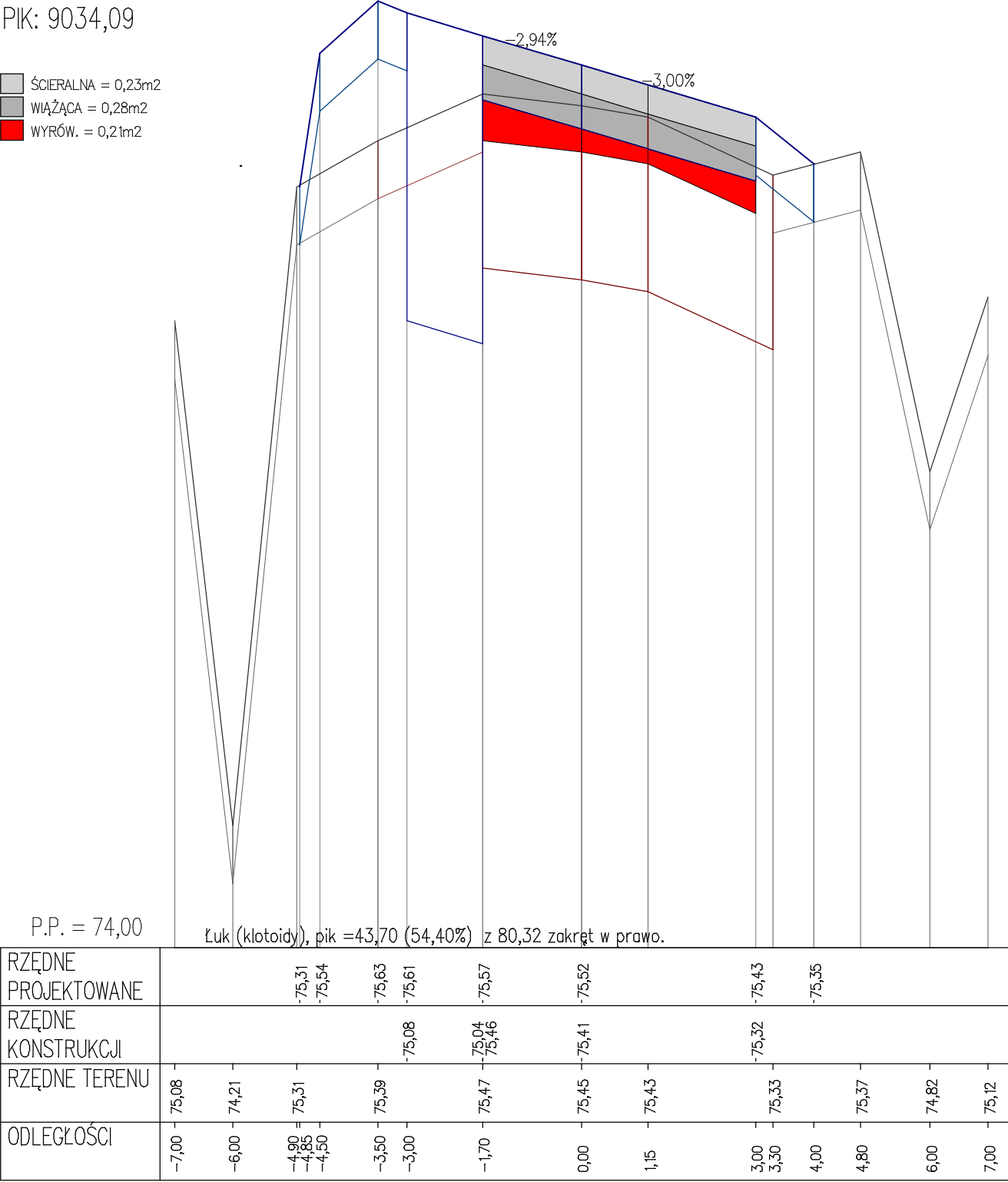




INWESTOR: Powiatowy Zielonogórski Zarząd Dróg z siedzibą w Sulechowie, ul. Niepodległości 15, 66-100 Sulechów  
PROJEKT: "Remont drogi powiatowej nr 1071F na odcinku Jeleniów - Niwiska od km 6+536 do km 12+512"  
RYSUNEK: Przekroje Skażone SKALA: 1:10/100

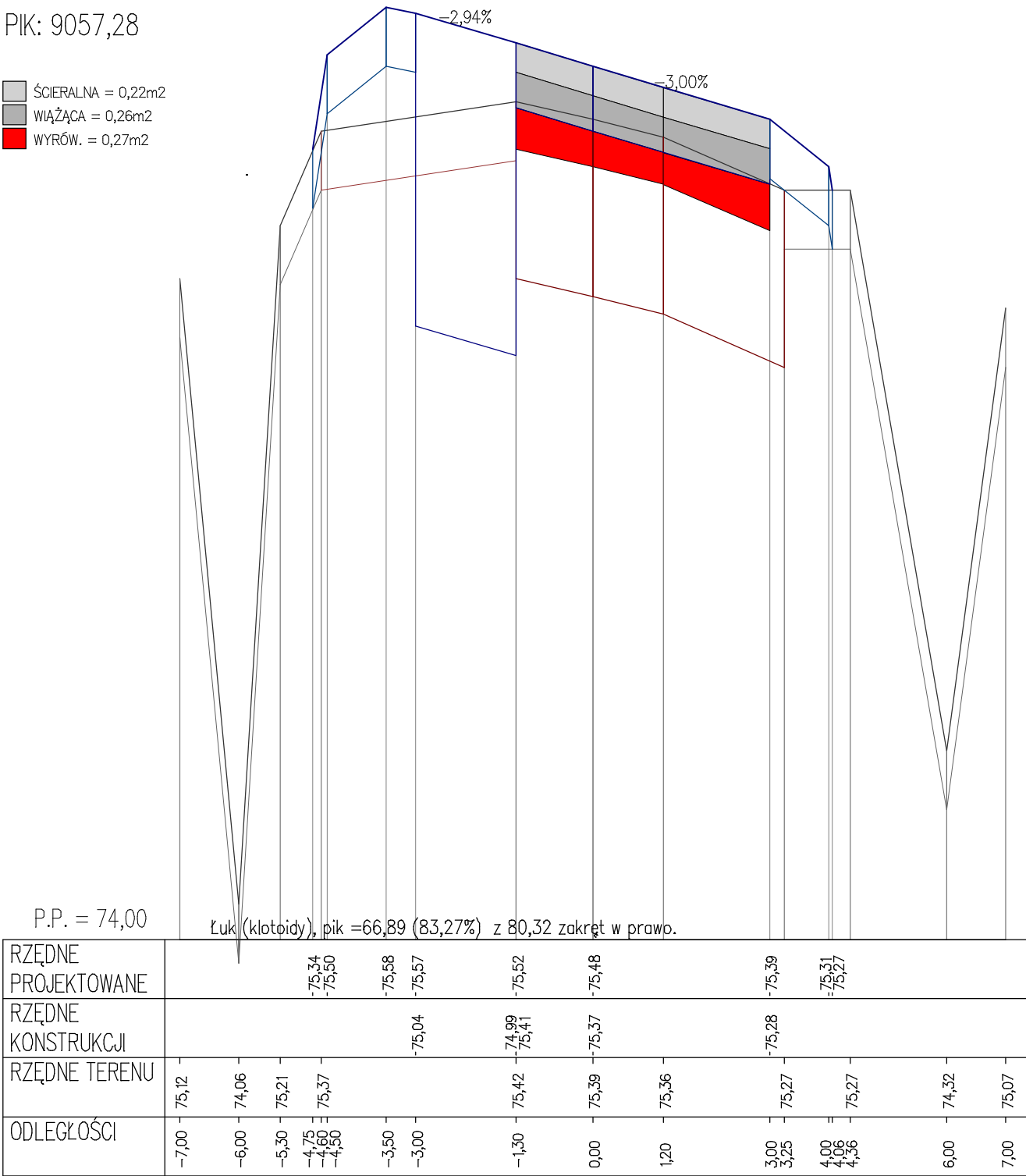
PIK: 9034,09

- ŚCIERALNA = 0,23m2
- WIĄŻĄCA = 0,28m2
- WYRÓW. = 0,21m2



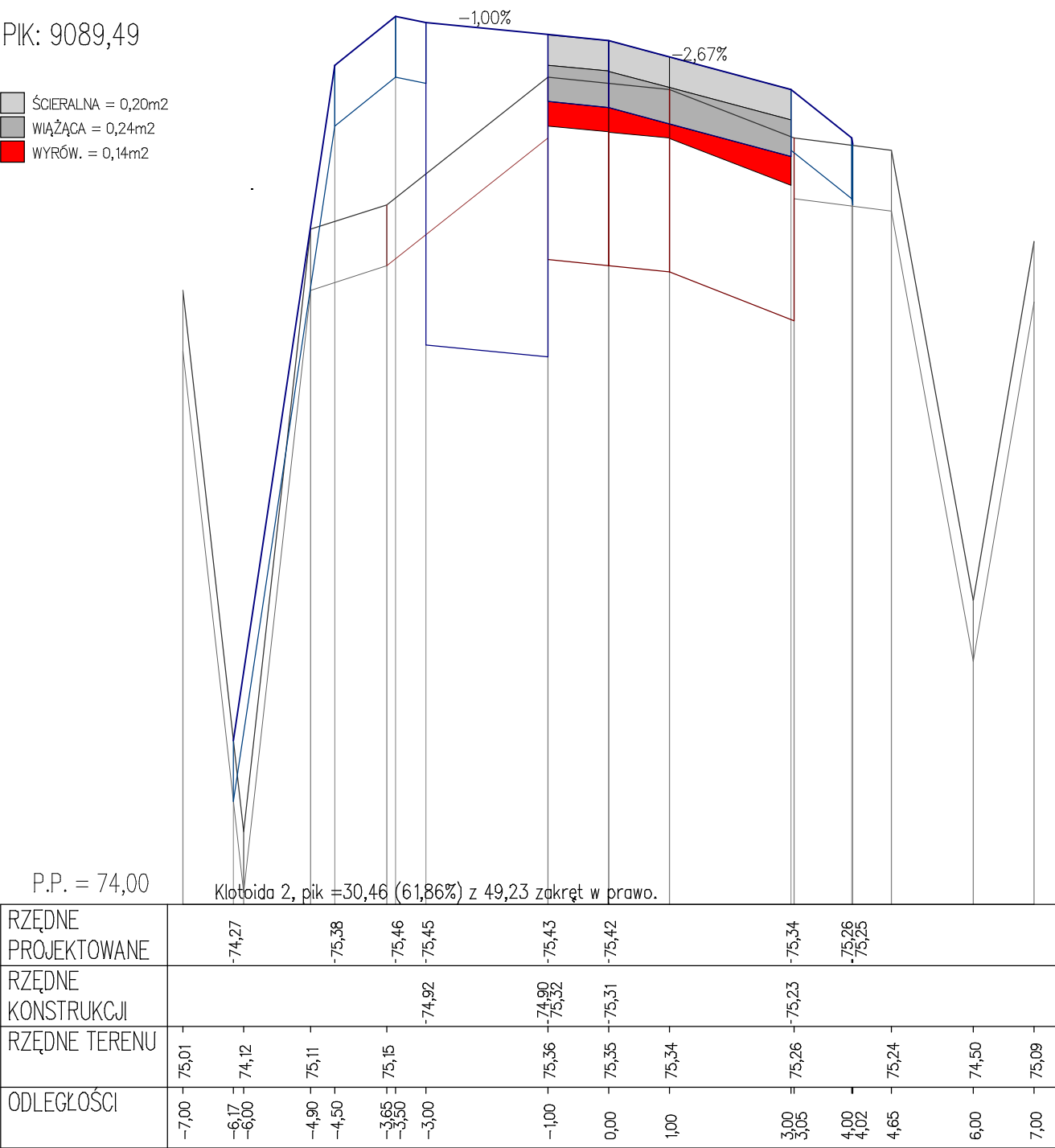
PIK: 9057,28




- ŚCIERALNA = 0,22m2
- WIĄŻĄCA = 0,26m2
- WYRÓW. = 0,27m2

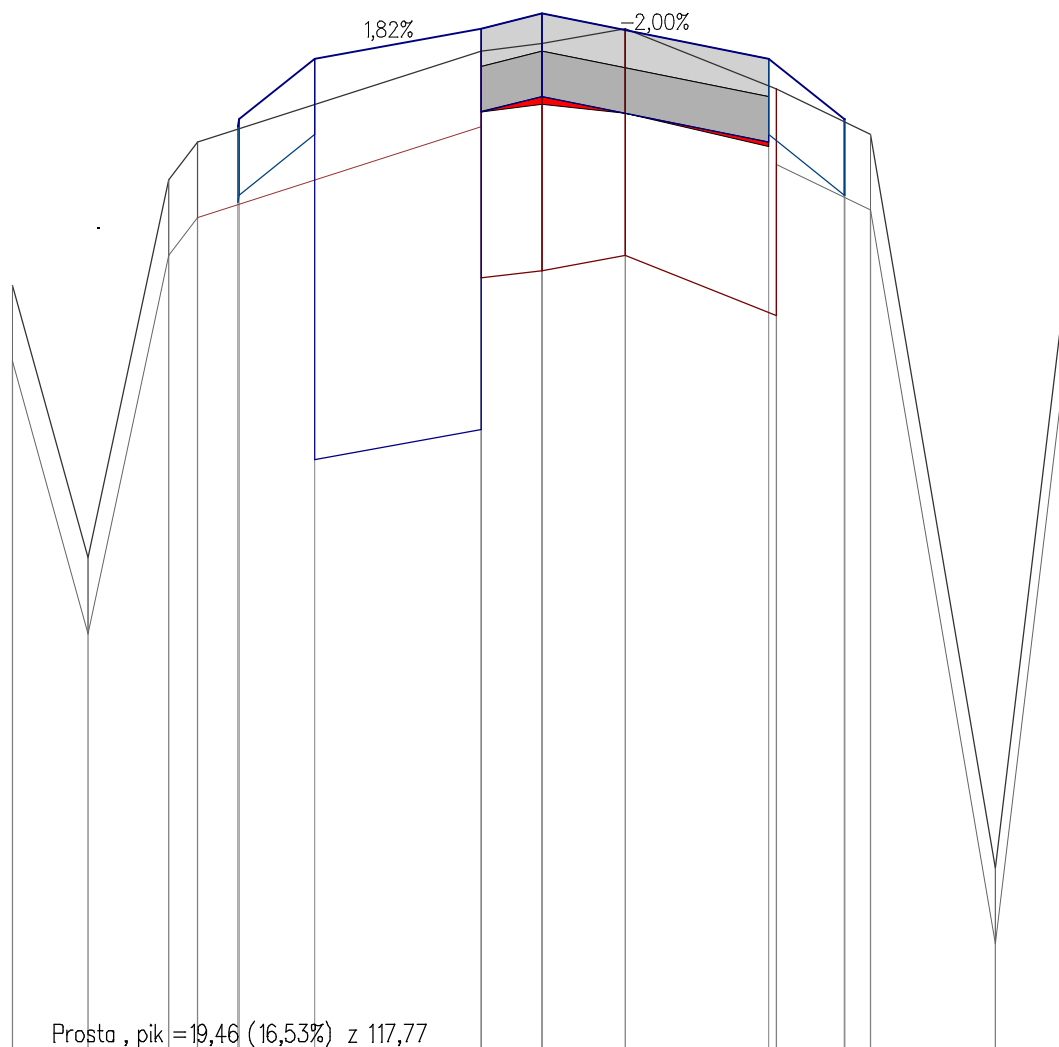


PIK: 9089,49

- ŚCIERALNA = 0,20m2
- WIĄŻĄCA = 0,24m2
- WYRÓW. = 0,14m2



 ŚCIERALNA = 0,19m<sup>2</sup>  
 WIĄŻĄCA = 0,23m<sup>2</sup>  
 WYRÓW. = 0,02m<sup>2</sup>



P.P. = 74,00

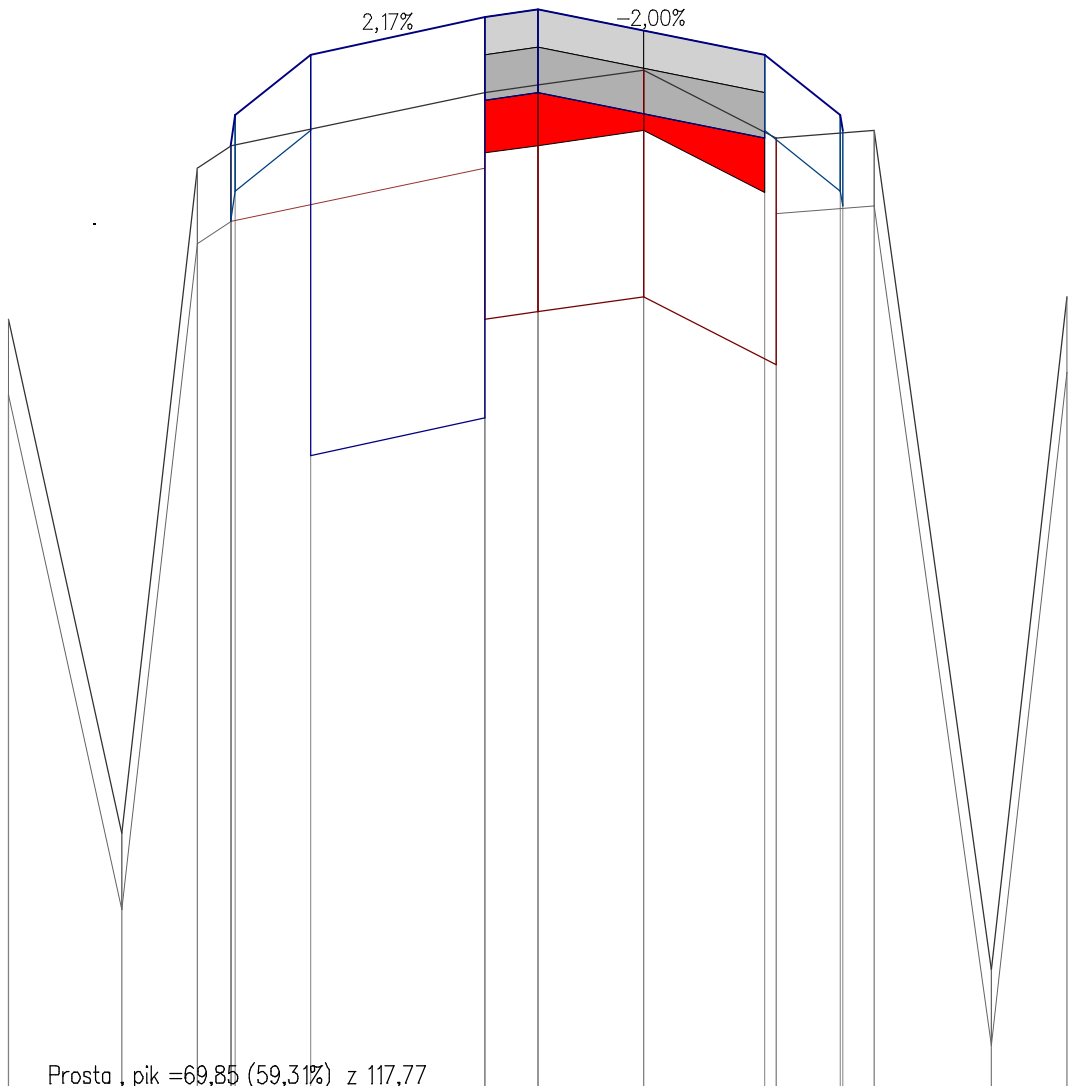
Prosta , pik =19,46 (16,53%) z 117,77

RZĘDNE PROJEKTOWANE	-75,01	-74,65	-75,15	-75,20	-75,22 -75,23	-75,31	-75,35	-75,37	-75,31	-75,23 -75,23
RZĘDNE KONSTRUKCJI	-75,01	-74,65	-75,15	-75,20	-75,22 -75,23	-74,78	-74,82 -75,24	-75,26	-75,20	-75,21
RZĘDNE TERENU	-75,01	-74,65	-75,15	-75,20	-75,22 -75,23	-74,78	-74,82 -75,24	-75,26	-75,20	-75,21
ODLEGŁOŚCI	-7,00	-6,00	-4,93	-4,55	-4,02 -4,00	-3,00	-0,80	0,00	1,10	3,00 3,10
	-7,00	-6,00	-4,93	-4,55	-4,02 -4,00	-3,00	-0,80	0,00	1,10	4,00 4,01
	-7,00	-6,00	-4,93	-4,55	-4,02 -4,00	-3,00	-0,80	0,00	1,10	4,35
	-7,00	-6,00	-4,93	-4,55	-4,02 -4,00	-3,00	-0,80	0,00	1,10	6,00
	-7,00	-6,00	-4,93	-4,55	-4,02 -4,00	-3,00	-0,80	0,00	1,10	7,00




INWESTOR: Powiatowy Zielonogórski Zarząd Dróg z siedzibą w Sulechowie, ul. Niepodległości 15, 66-100 Sulechów  
PROJEKT: "Remont drogi powiatowej nr 1071F na odcinku Jeleniów - Niwiska od km 6+536 do km 12+512"  
RYSUNEK: Przekroje Skażone SKALA: 1:10/100

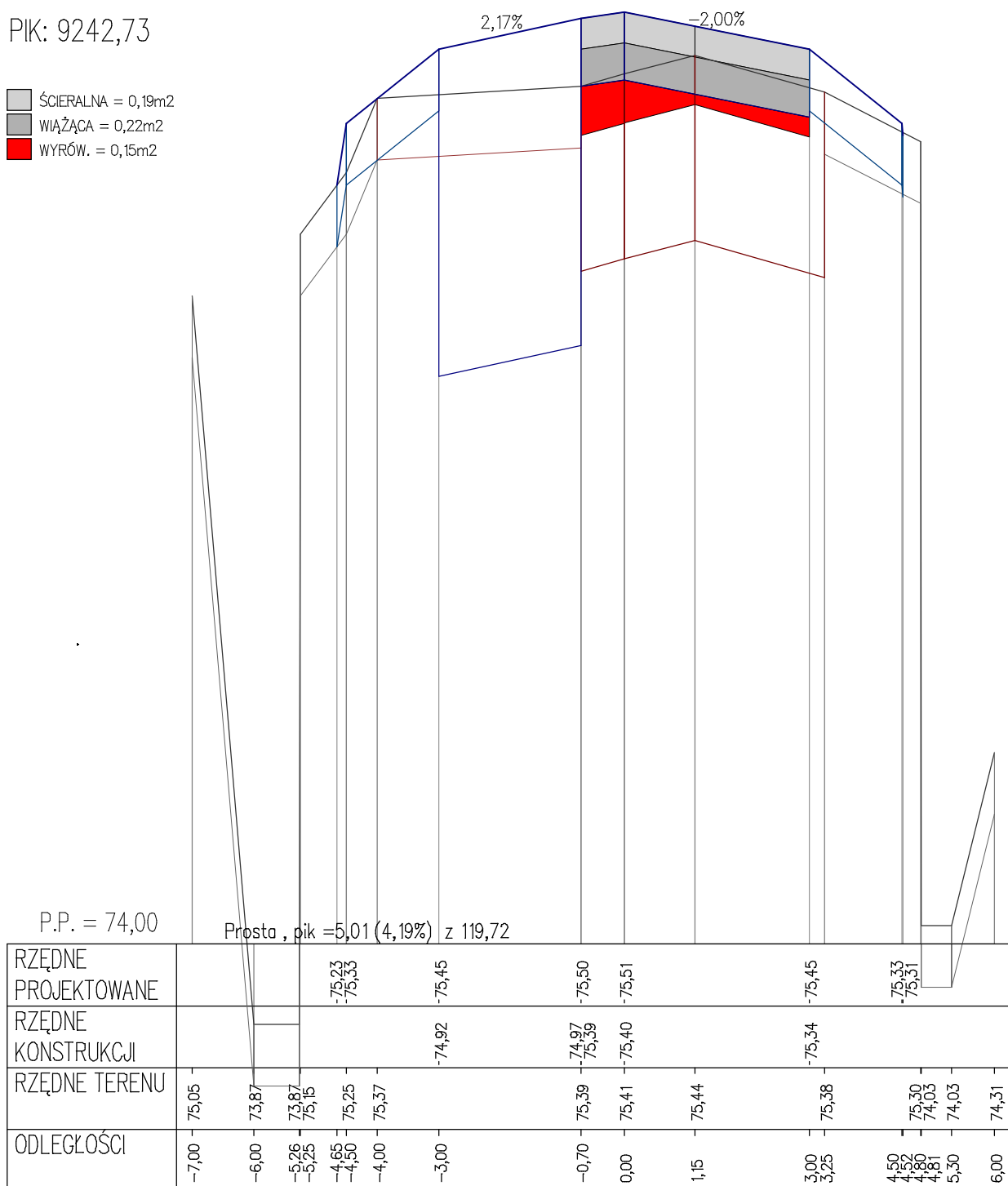
PIK: 9189,80




- ŚCIERALNA = 0,19m2
- WIĄŻĄCA = 0,22m2
- WYRÓW. = 0,19m2

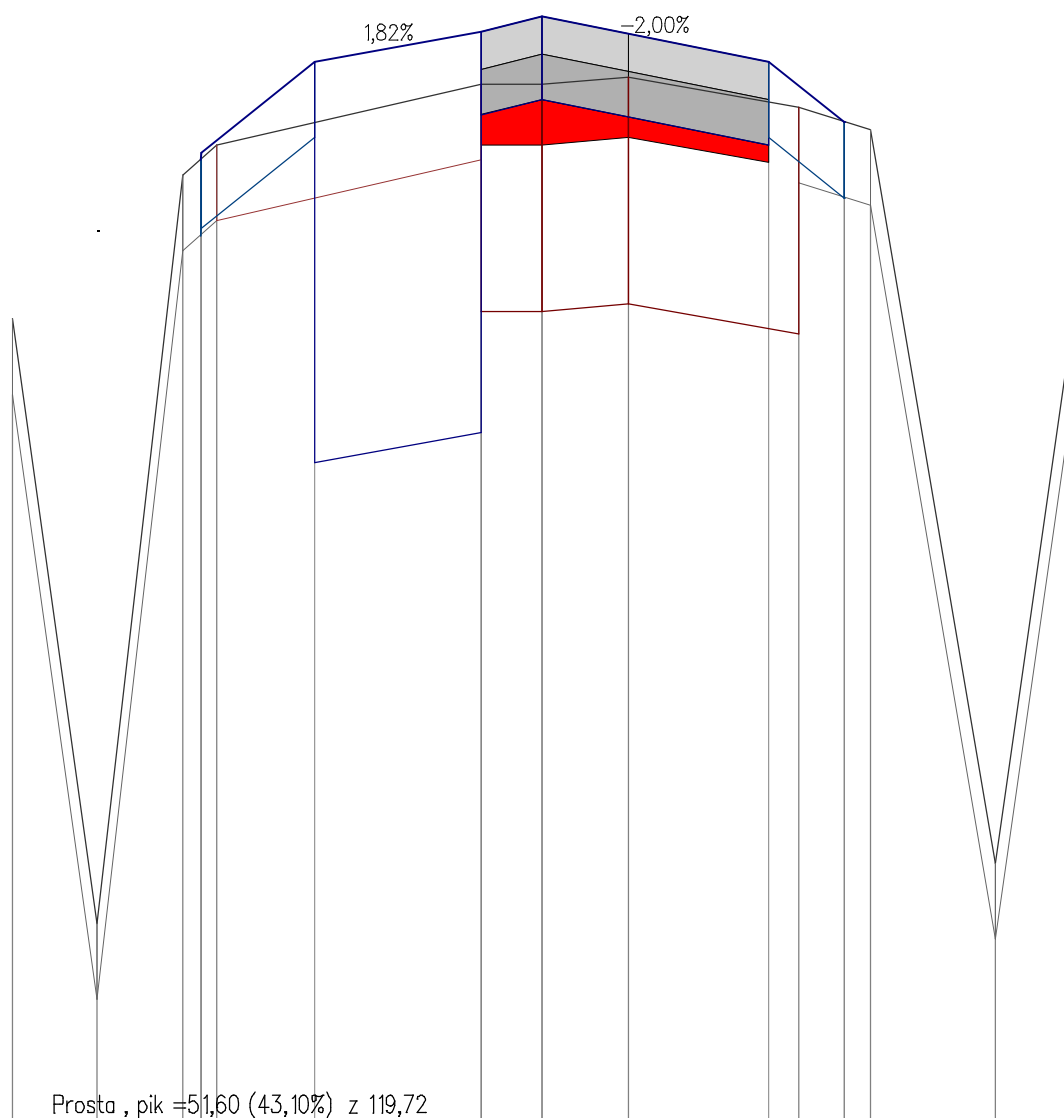


RZĘDNE PROJEKTOWANE											
RZĘDNE KONSTRUKCJI											
RZĘDNE TERENU	-75,02	-74,34	-75,22	-75,25	-75,37	-75,42	-75,43	-75,37	-75,29	-75,27	-74,16
ODLEGŁOŚCI	-7,00	-5,50	-4,50	-4,06	-4,05	-3,00	-0,70	0,00	1,40	3,00	6,00

 ŚCIERALNA = 0,19m<sup>2</sup>  
 WIĄŻĄCA = 0,22m<sup>2</sup>  
 WYRÓW. = 0,15m<sup>2</sup>



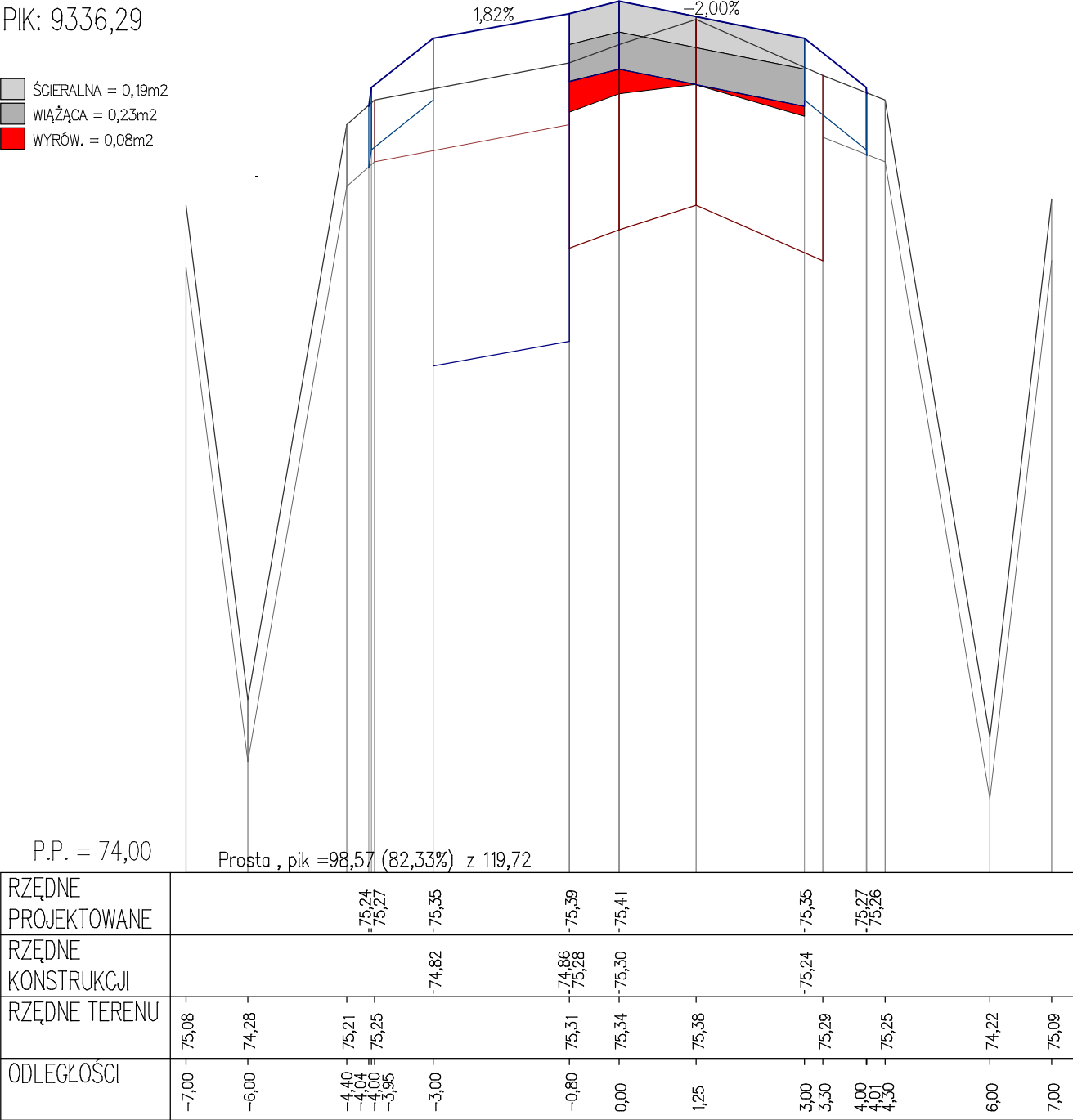
 ŚCIERALNA = 0,19m<sup>2</sup>  
 WIĄŻĄCA = 0,23m<sup>2</sup>  
 WYRÓW. = 0,14m<sup>2</sup>

[illegible]




INWESTOR: Powiatowy Zielonogórski Zarząd Dróg z siedzibą w Sulechowie, ul. Niepodległości 15, 66-100 Sulechów  
PROJEKT: "Remont drogi powiatowej nr 1071F na odcinku Jeleniów - Niwiska od km 6+536 do km 12+512"  
RYSUNEK: Przekroje Skażone SKALA: 1:10/100

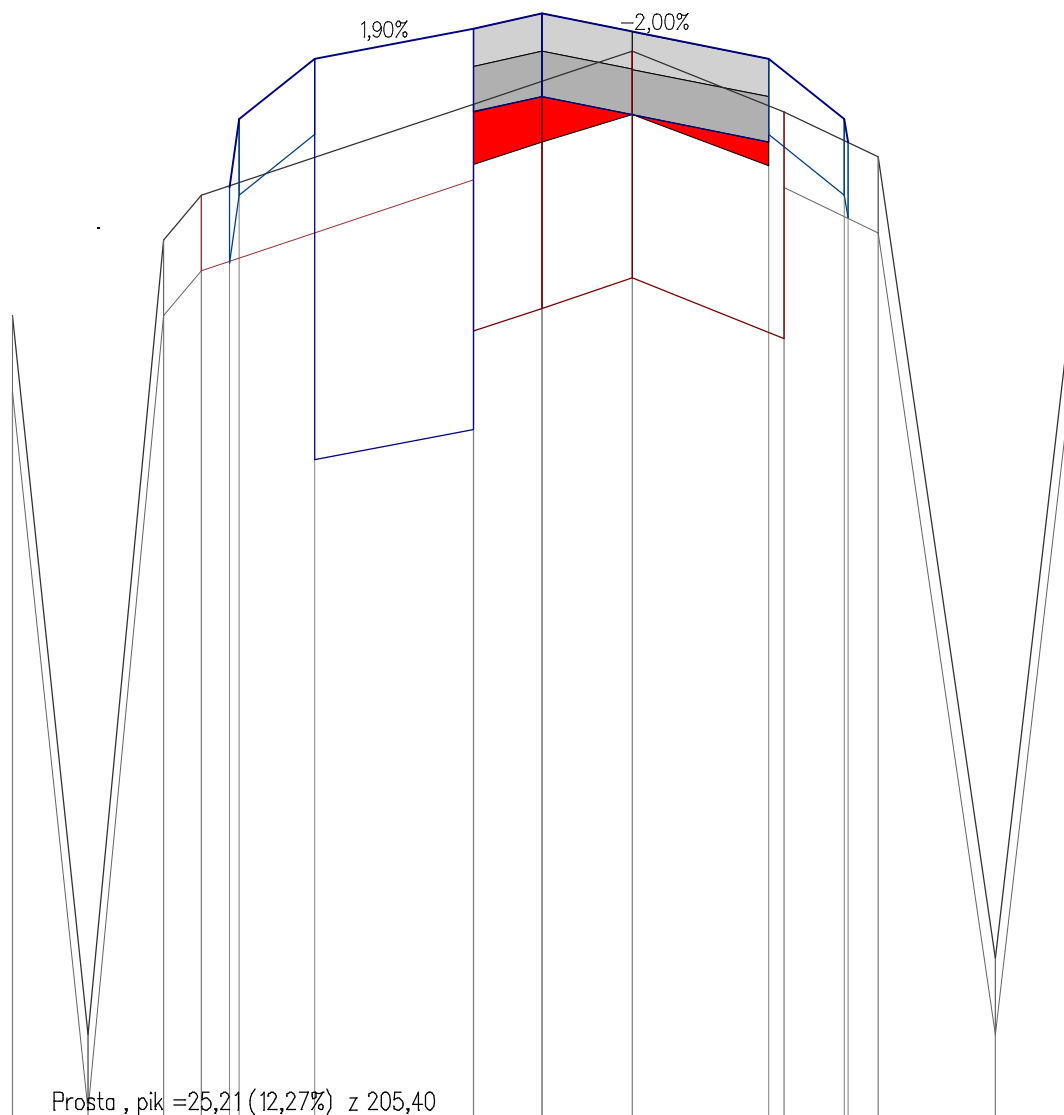
PIK: 9336,29

- ŚCIERALNA = 0,19m2
- WIĄŻĄCA = 0,23m2
- WYRÓW. = 0,08m2





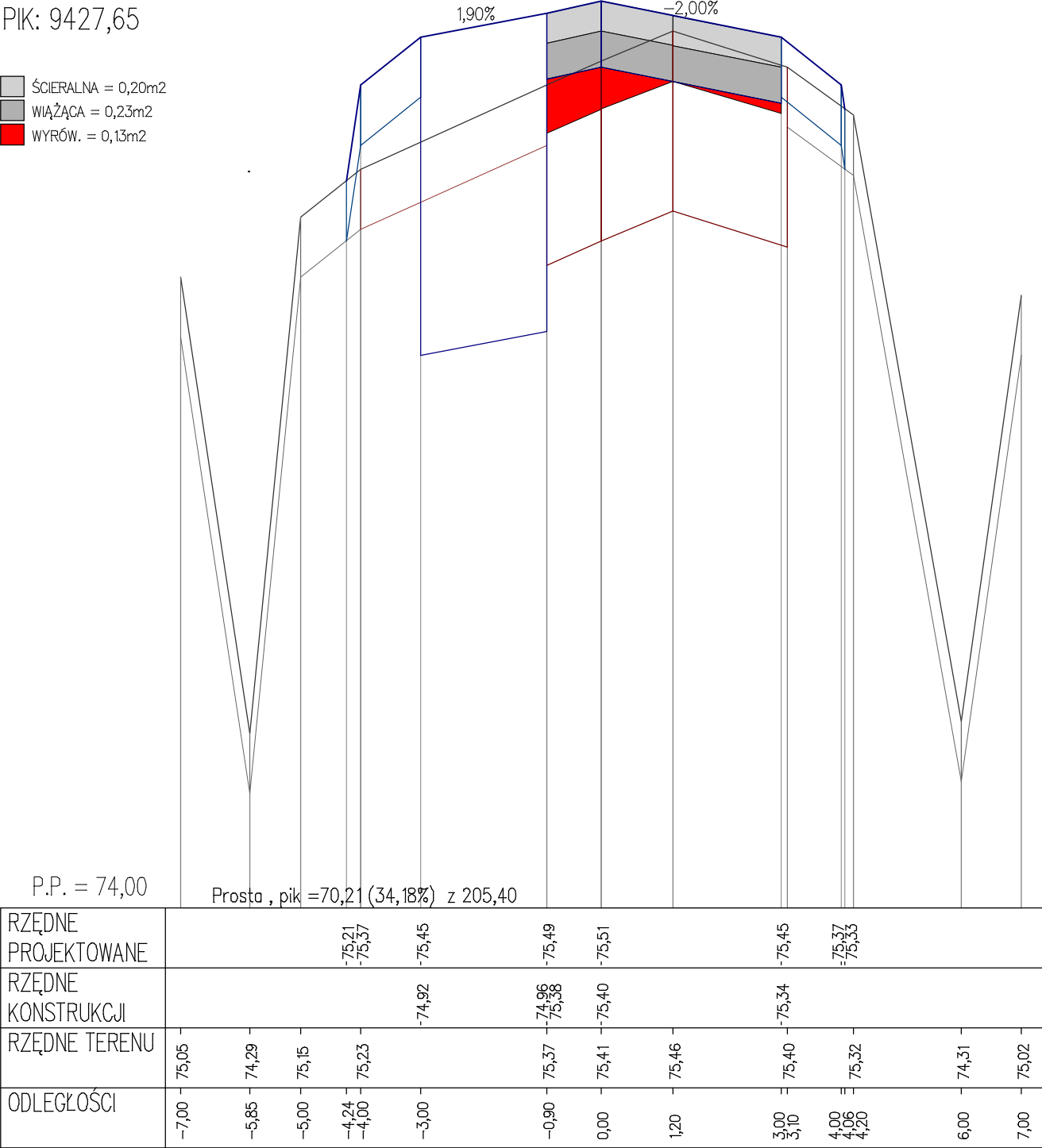
 ŚCIERALNA = 0,20m<sup>2</sup>  
 WIĄŻĄCA = 0,23m<sup>2</sup>  
 WYRÓW. = 0,12m<sup>2</sup>

[illegible]

INWESTOR: Powiatowy Zielonogórski Zarząd Dróg z siedzibą w Sulechowie, ul. Niepodległości 15, 66-100 Sulechów  
PROJEKT: "Remont drogi powiatowej nr 1071F na odcinku Jeleniów - Niwiska od km 6+536 do km 12+512"  
RYSUNEK: Przekroje Skażone SKALA: 1:10/100

PIK: 9427,65

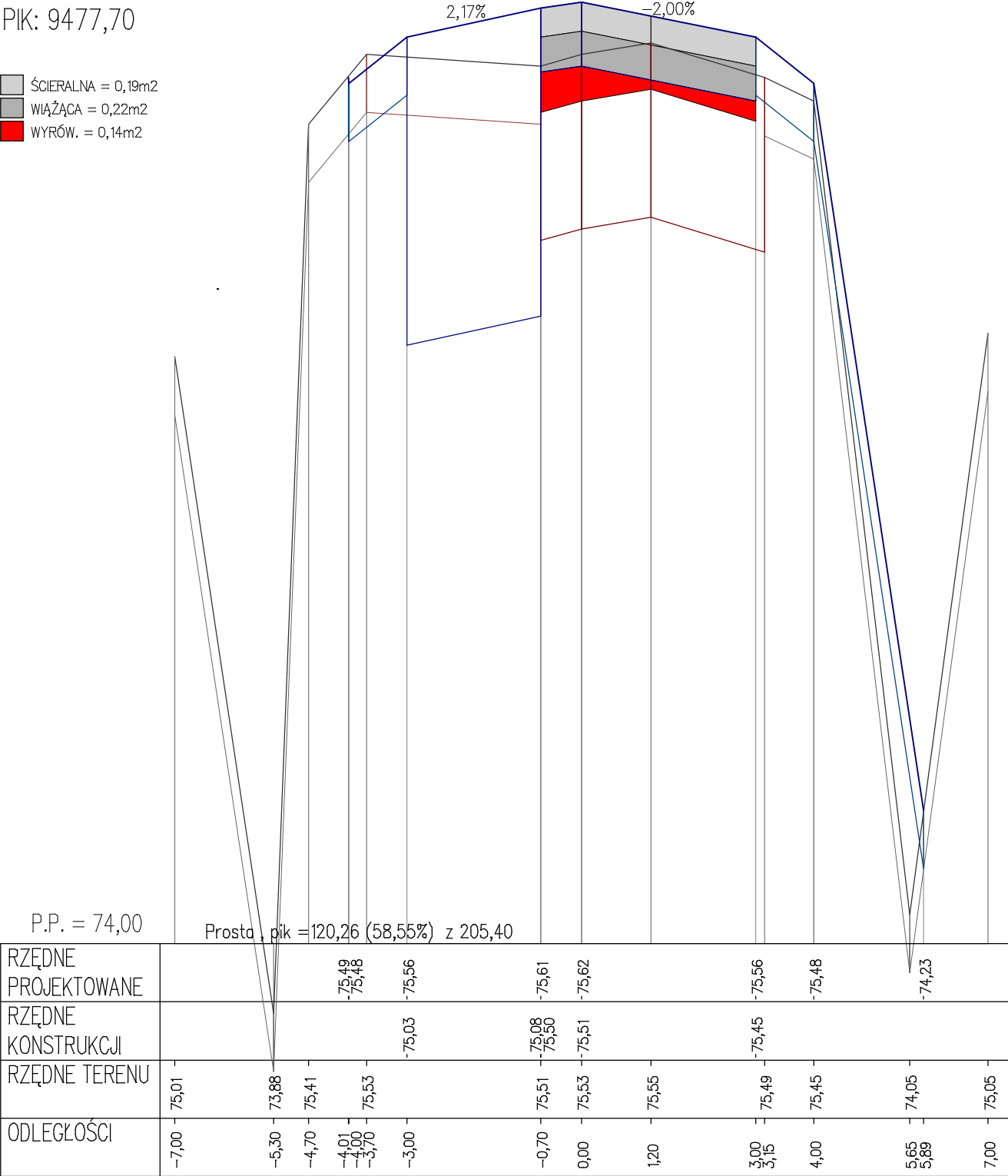
- ŚCIERALNA = 0,20m2
- WIĄŻĄCA = 0,23m2
- WYRÓW. = 0,13m2



INWESTOR: Powiatowy Zielonogórski Zarząd Dróg z siedzibą w Sulechowie, ul. Niepodległości 15, 66-100 Sulechów  
PROJEKT: "Remont drogi powiatowej nr 1071F na odcinku Jeleniów - Niwiska od km 6+536 do km 12+512"  
RYSUNEK: Przekroje Skażone SKALA: 1:10/100

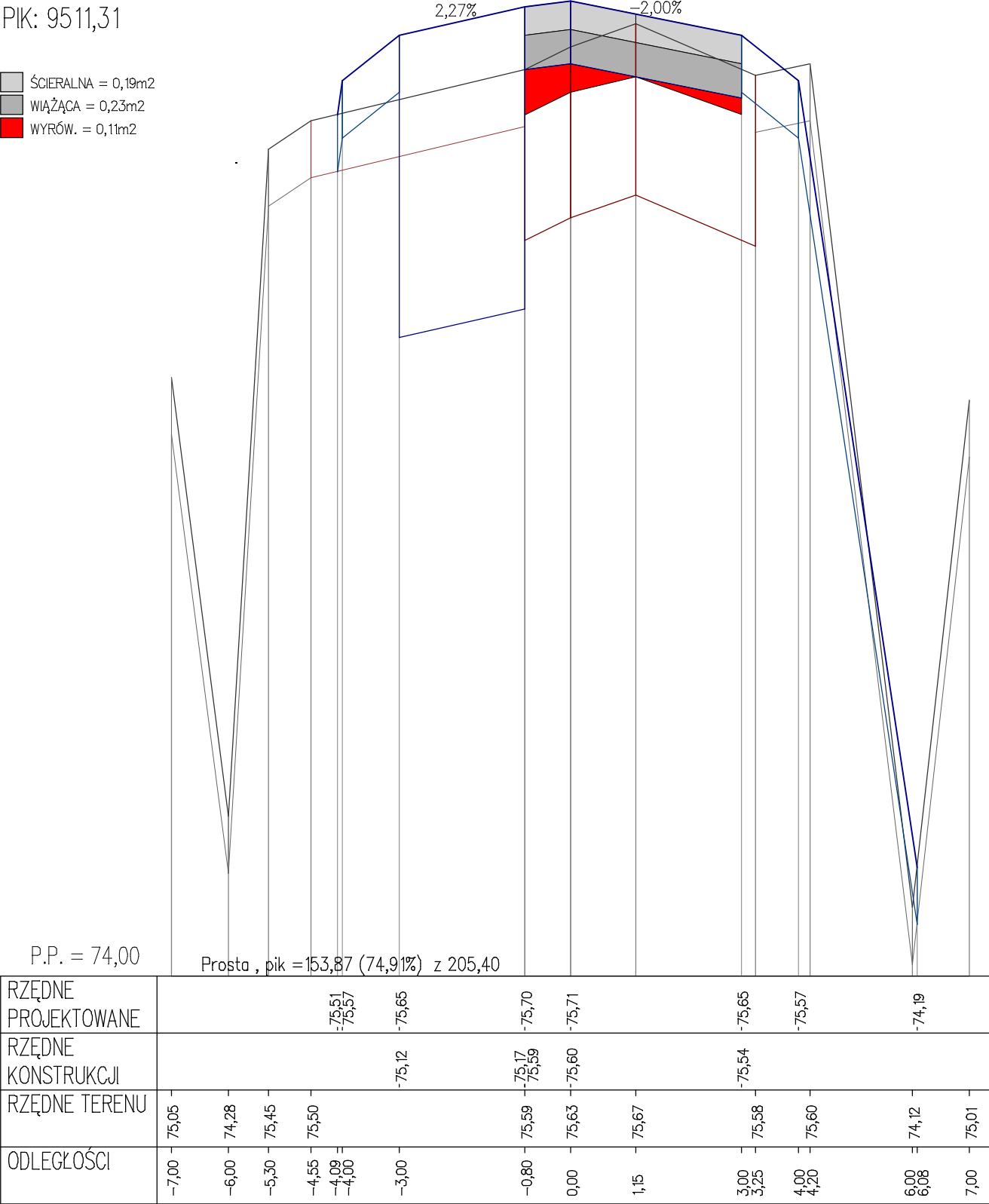
PIK: 9477,70

- ŚCIERALNA = 0,19m2
- WIĄŻĄCA = 0,22m2
- WYRÓW. = 0,14m2



PIK: 9511,31


- ŚCIERALNA = 0,19m2
- WIĄŻĄCA = 0,23m2
- WYRÓW. = 0,11m2






INWESTOR: Powiatowy Zielonogórski Zarząd Dróg z siedzibą w Sulechowie, ul. Niepodległości 15, 66-100 Sulechów  
PROJEKT: "Remont drogi powiatowej nr 1071F na odcinku Jeleniów - Niwiska od km 6+536 do km 12+512"  
RYSUNEK: Przekroje Skażone SKALA: 1:10/100

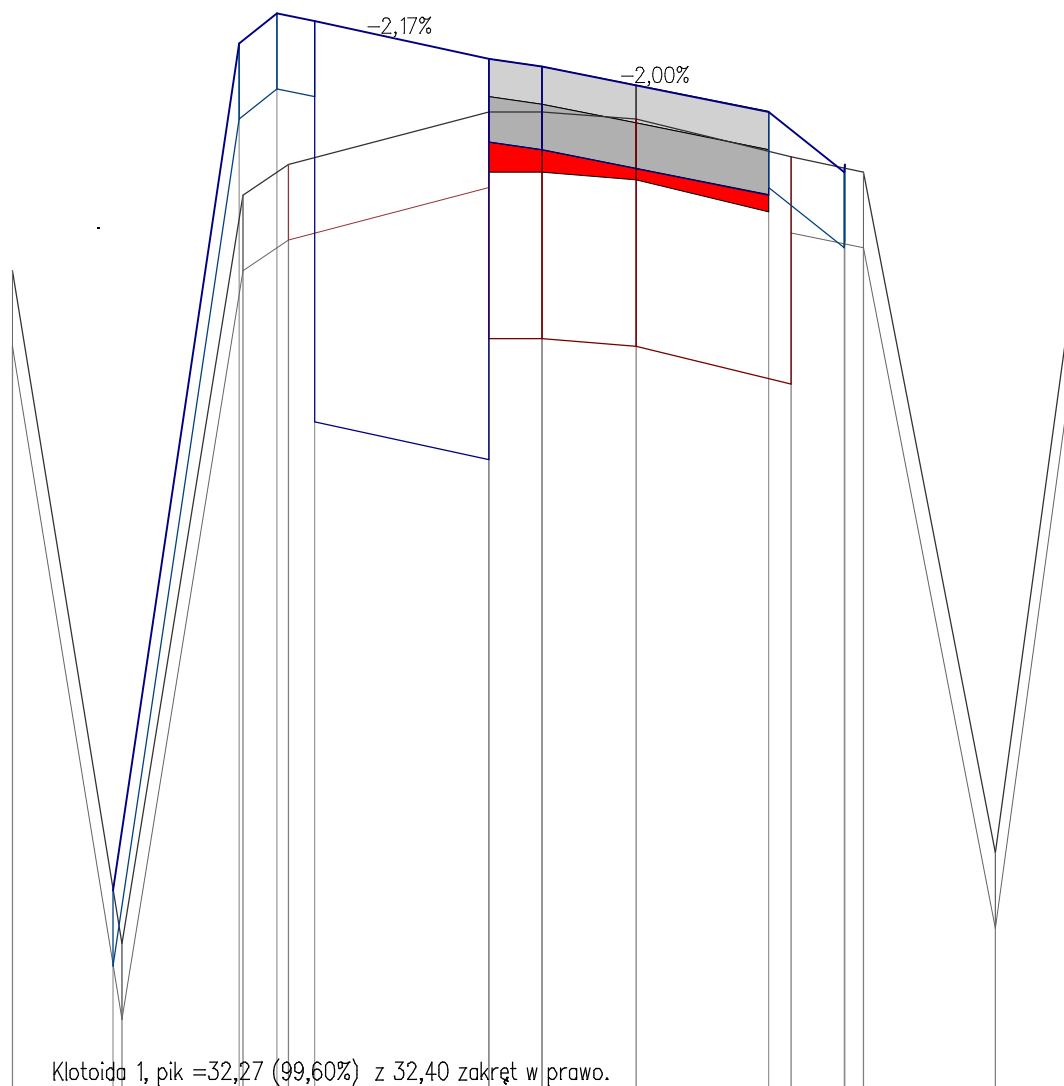
PIK: 9568,02

- ŚCIERALNA = 0,19m<sup>2</sup>
- WIĄŻĄCA = 0,22m<sup>2</sup>
- WYRÓW. = 0,14m<sup>2</sup>



RZĘDNE PROJEKTOWANE	-75,29	-76,06	-76,10	-76,10	-76,12	-76,12	-76,06	-75,98	-75,95
RZĘDNE KONSTRUKCJI			-75,57		-75,59	-76,01	-75,95		
RZĘDNE TERENU	-75,09	-74,95	-75,89	-75,92	-76,01	-76,03	-76,06	-75,96	-75,95
ODLEGŁOŚCI	-7,00	-5,75	-5,16	-4,10	-4,00	-3,60	-3,50	-3,00	-0,70

 ŚCIERALNA = 0,19m<sup>2</sup>  
 WIĄŻĄCA = 0,22m<sup>2</sup>  
 WYRÓW. = 0,09m<sup>2</sup>



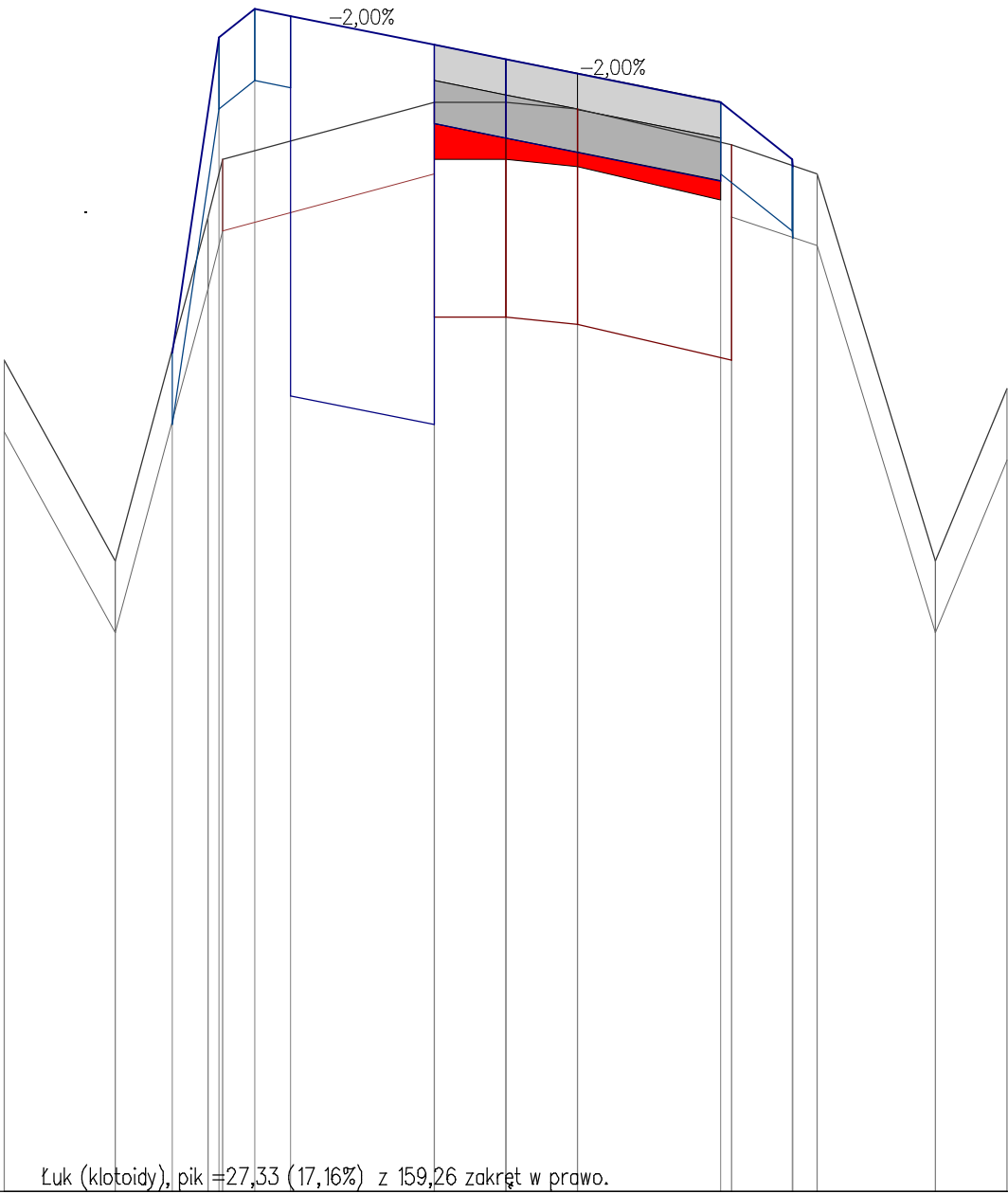
P.P. = 75,00

Klotoida 1, pik =32,27 (99,60%) z 32,40 zakręt w prawo.

[illegible]

PIK: 9622,57

- ŚCIERALNA = 0,20m2
- WIĄŻĄCA = 0,24m2
- WYRÓW. = 0,11m2



P.P. = 75,00

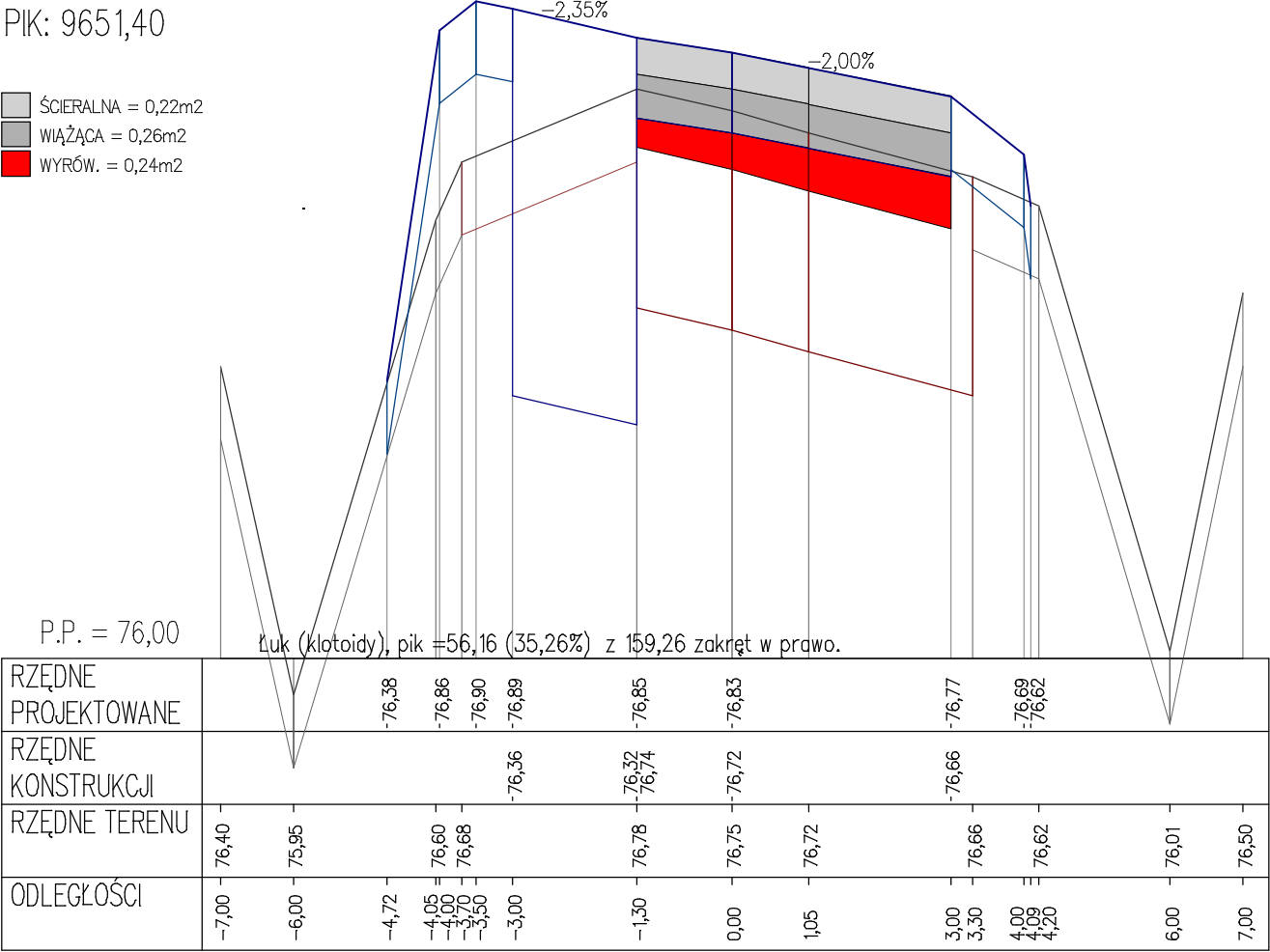
Łuk (klotoidy), pik = 27,33 (17,16%) z 159,26 zakręt w prawo.

RZĘDNE PROJEKTOWANE	-76,17	-76,61	-76,65	-76,64	-76,60	-76,58	-76,52	-76,44	-76,43
RZĘDNE KONSTRUKCJI				-76,11	-76,07	-76,47	-76,41		
RZĘDNE TERENU	-76,16	-75,88	-76,36	-76,44	-76,52	-76,52	-76,51	-76,46	-76,42
ODLEGŁOŚCI	-7,00	-5,45	-4,65	-4,15	-4,00	-3,96	-3,50	-3,00	-1,00
									0,00
									1,00
									3,00
									3,15
									4,00
									4,01
									4,35
									6,00
									7,00

INWESTOR: Powiatowy Zielonogórski Zarząd Dróg z siedzibą w Sulechowie, ul. Niepodległości 15, 66-100 Sulechów  
PROJEKT: "Remont drogi powiatowej nr 1071F na odcinku Jeleniów - Niwiska od km 6+536 do km 12+512"  
RYSUNEK: Przekroje Skażone SKALA: 1:10/100

PIK: 9651,40

- ŚCIERALNA = 0,22m<sup>2</sup>
- WIĄŻĄCA = 0,26m<sup>2</sup>
- WYRÓW. = 0,24m<sup>2</sup>

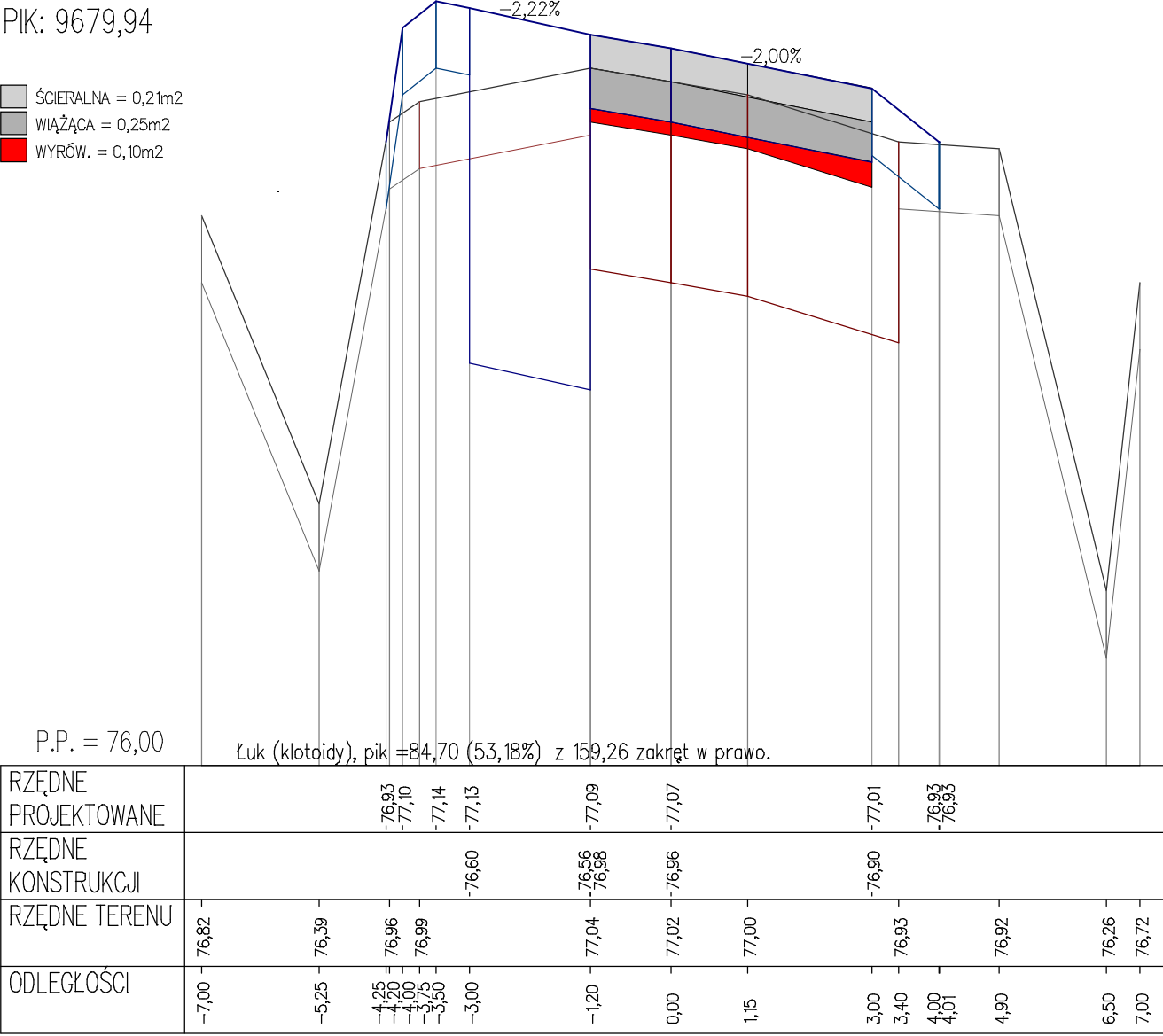







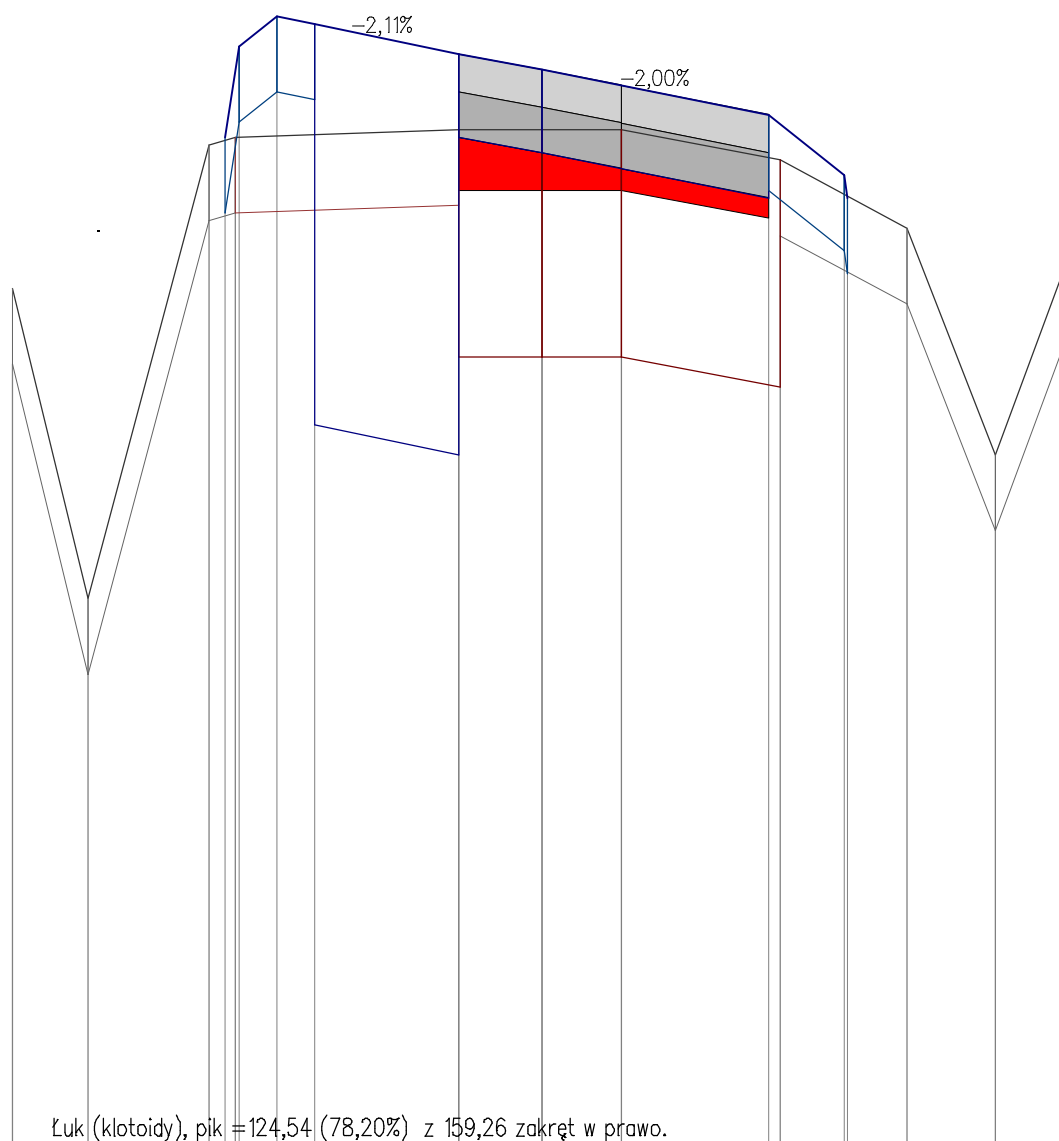
INWESTOR: Powiatowy Zielonogórski Zarząd Dróg z siedzibą w Sulechowie, ul. Niepodległości 15, 66-100 Sulechów  
PROJEKT: "Remont drogi powiatowej nr 1071F na odcinku Jeleniów - Niwiska od km 6+536 do km 12+512"  
RYSUNEK: Przekroje Skażone SKALA: 1:10/100

PIK: 9679,94

- ŚCIERALNA = 0,21m2
- WIĄŻĄCA = 0,25m2
- WYRÓW. = 0,10m2



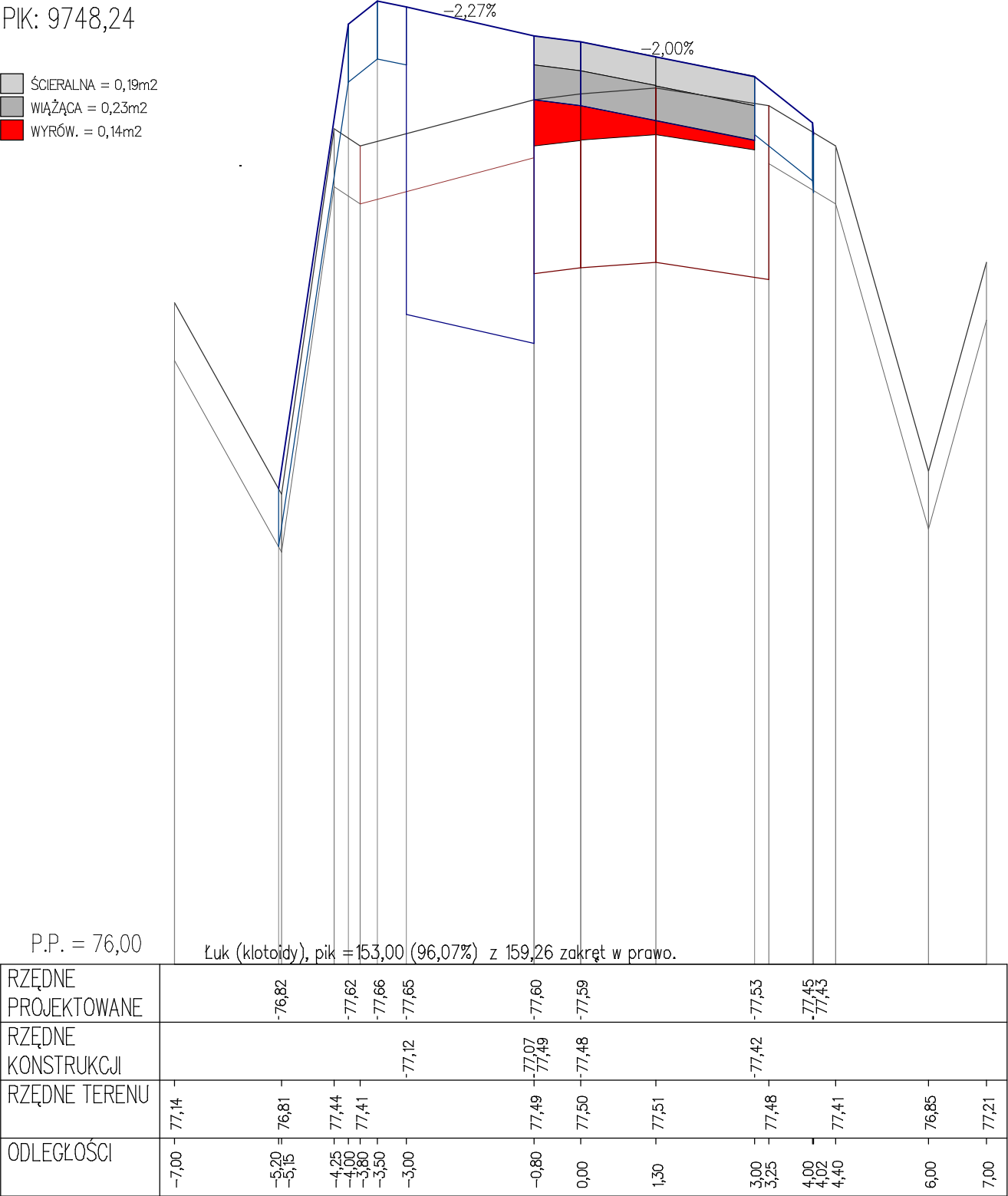
 ŚCIERALNA = 0,20m<sup>2</sup>  
 WIĄŻĄCA = 0,25m<sup>2</sup>  
 WYRÓW. = 0,16m<sup>2</sup>



RZĘDNE PROJEKTOWANE	-77,33 -77,45 -77,49 -77,48
RZĘDNE KONSTRUKCJI	-76,95 -76,91 -77,33
RZĘDNE TERENU	-77,13 -76,72 -77,32 -77,33 -77,33 -77,30 -76,95 -77,34 -77,34 -77,34
ODLEGŁOŚCI	-7,00 -6,00 -4,40 -4,19 -4,05 -4,00 -3,50 -3,00 -1,10 0,00 1,05

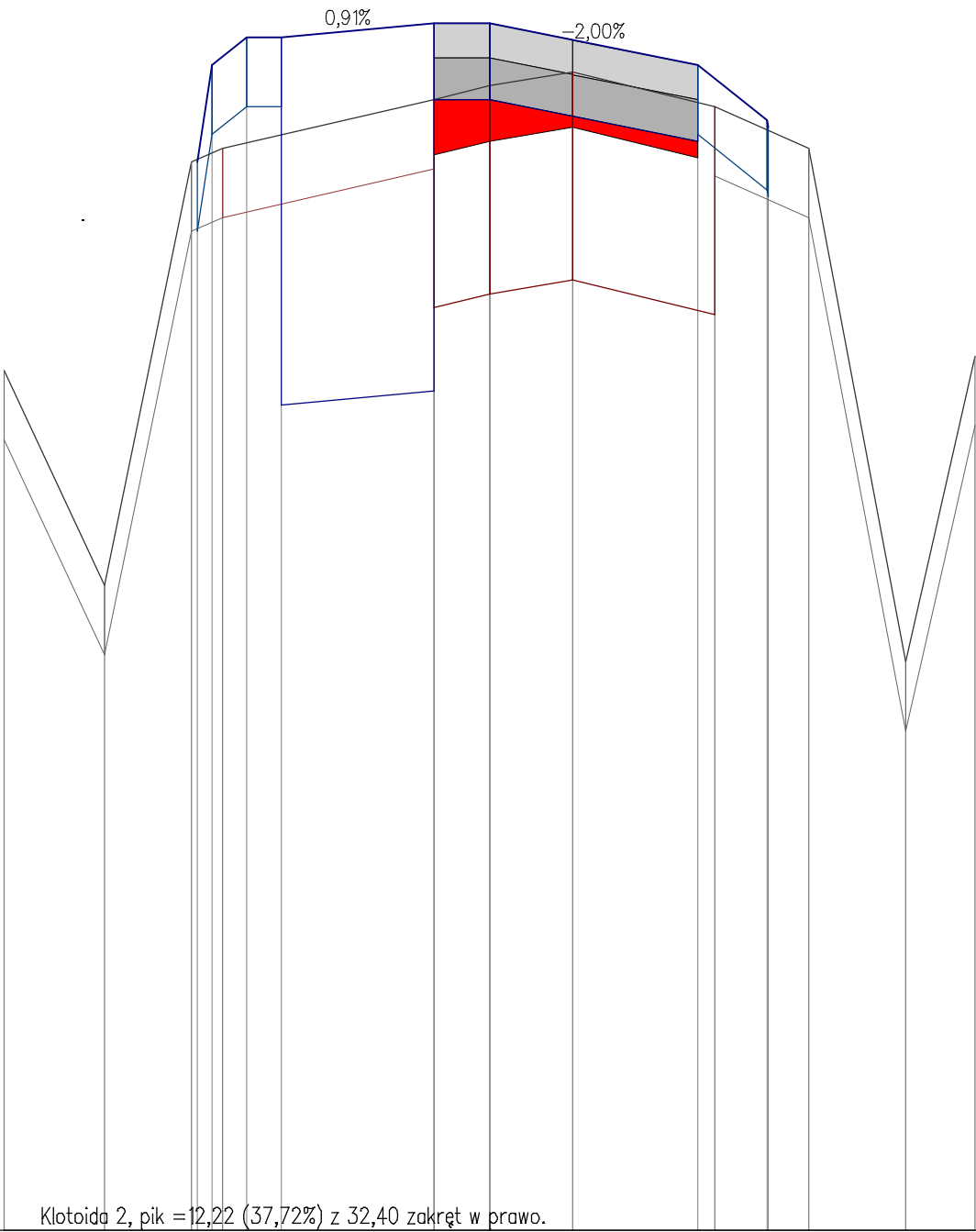
PIK: 9748,24

- ŚCIERALNA = 0,19m<sup>2</sup>
- WIĄŻĄCA = 0,23m<sup>2</sup>
- WYRÓW. = 0,14m<sup>2</sup>






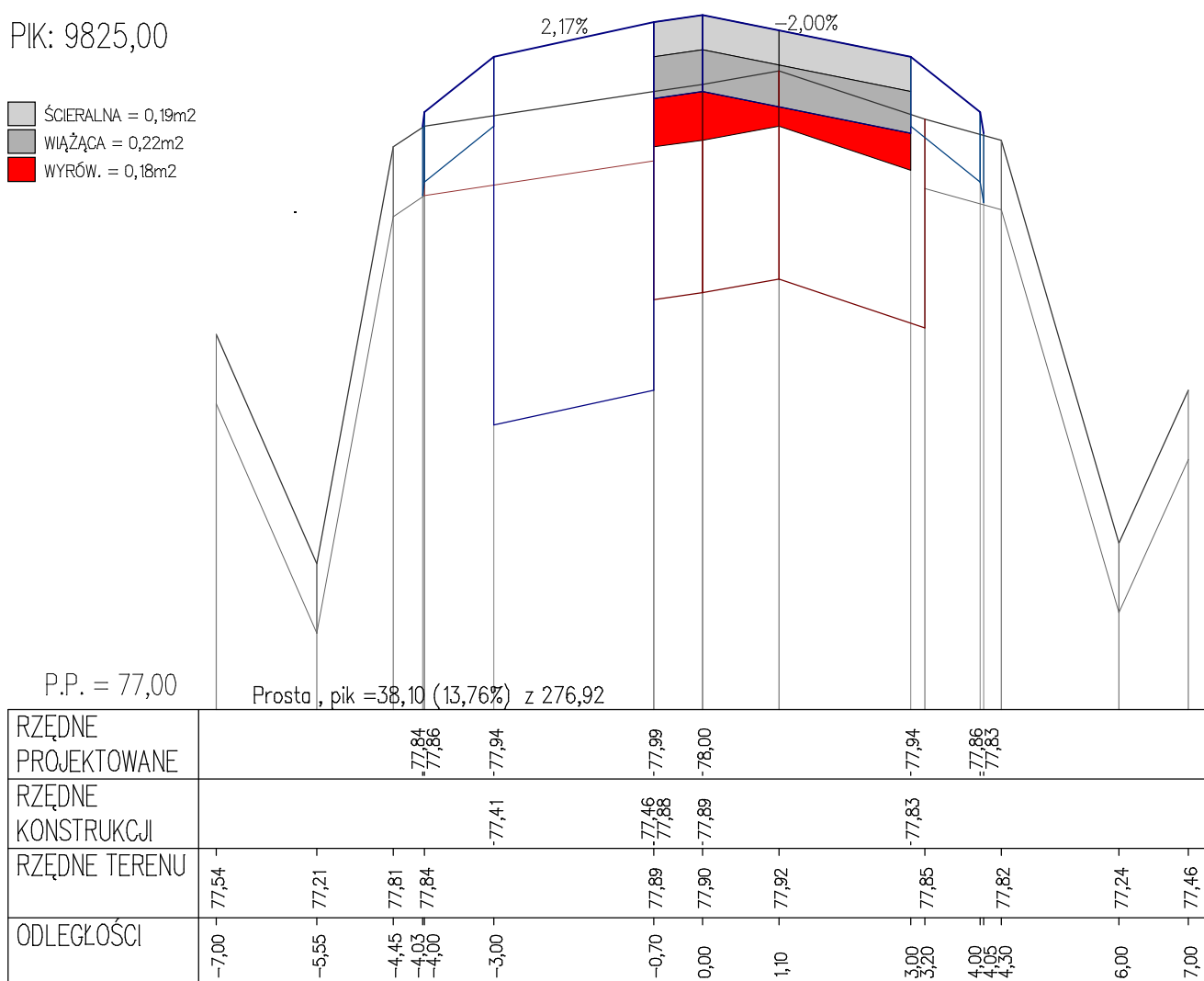
PIK: 9774,68

- ŚCIERALNA = 0,19m<sup>2</sup>
- WIĄŻĄCA = 0,23m<sup>2</sup>
- WYRÓW. = 0,14m<sup>2</sup>



RZĘDNE PROJEKTOWANE			-77,54	-77,68	-77,72	-77,72		-77,74	-77,74		-77,68	-77,60	-77,59	
RZĘDNE KONSTRUKCJI					-77,19		-77,21	-77,63	-77,63		-77,57			
RZĘDNE TERENU	-77,24	-76,93	-77,54	-77,56			-77,63	-77,65	-77,67		-77,62		-77,56	-76,82
ODLEGŁOŚCI	-7,00	-5,55	-4,30	-4,21	-4,00	-3,88	-3,50	-3,00	-0,80	0,00	1,20	3,00	5,25	4,00

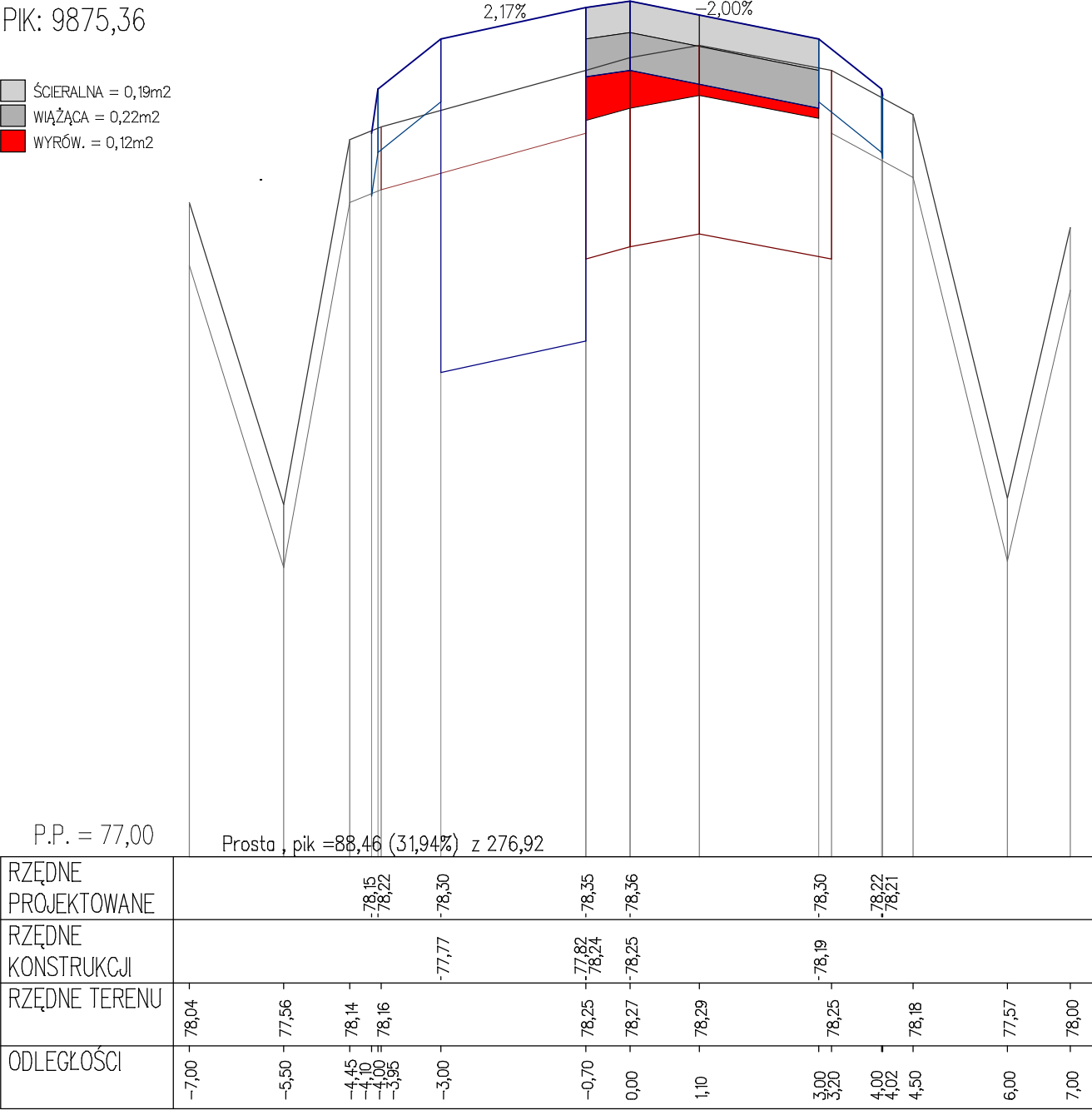
 ŚCIERALNA = 0,19m<sup>2</sup>  
 WIĄŻĄCA = 0,22m<sup>2</sup>  
 WYRÓW. = 0,18m<sup>2</sup>



INWESTOR: Powiatowy Zielonogórski Zarząd Dróg z siedzibą w Sulechowie, ul. Niepodległości 15, 66-100 Sulechów  
PROJEKT: "Remont drogi powiatowej nr 1071F na odcinku Jeleniów - Niwiska od km 6+536 do km 12+512"  
RYSUNEK: Przekroje Skażone SKALA: 1:10/100

PIK: 9875,36

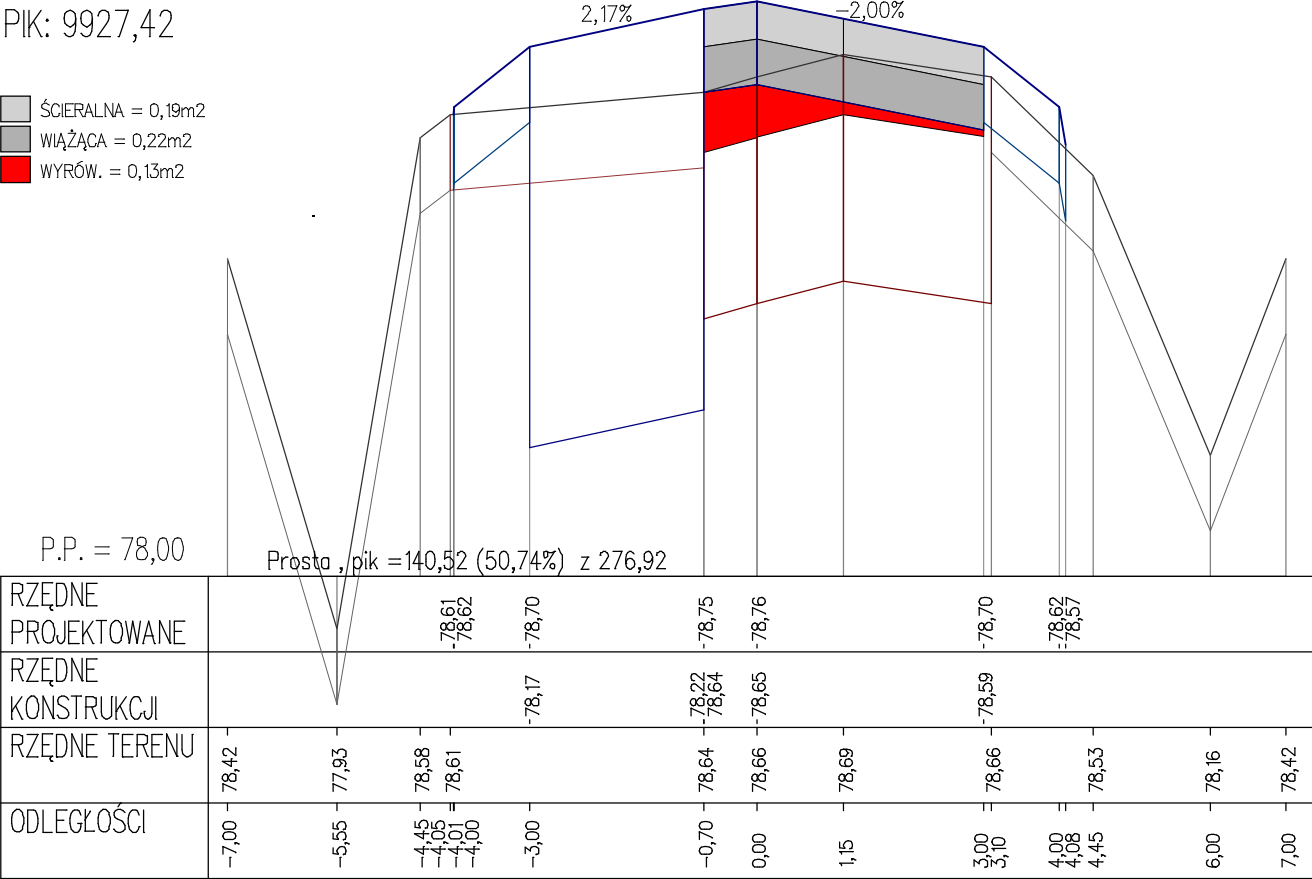
- ŚCIERALNA = 0,19m2
- WIĄŻĄCA = 0,22m2
- WYRÓW. = 0,12m2



INWESTOR: Powiatowy Zielonogórski Zarząd Dróg z siedzibą w Sulechowie, ul. Niepodległości 15, 66-100 Sulechów  
PROJEKT: "Remont drogi powiatowej nr 1071F na odcinku Jeleniów - Niwiska od km 6+536 do km 12+512"  
RYSUNEK: Przekroje Skażone SKALA: 1:10/100

PIK: 9927,42

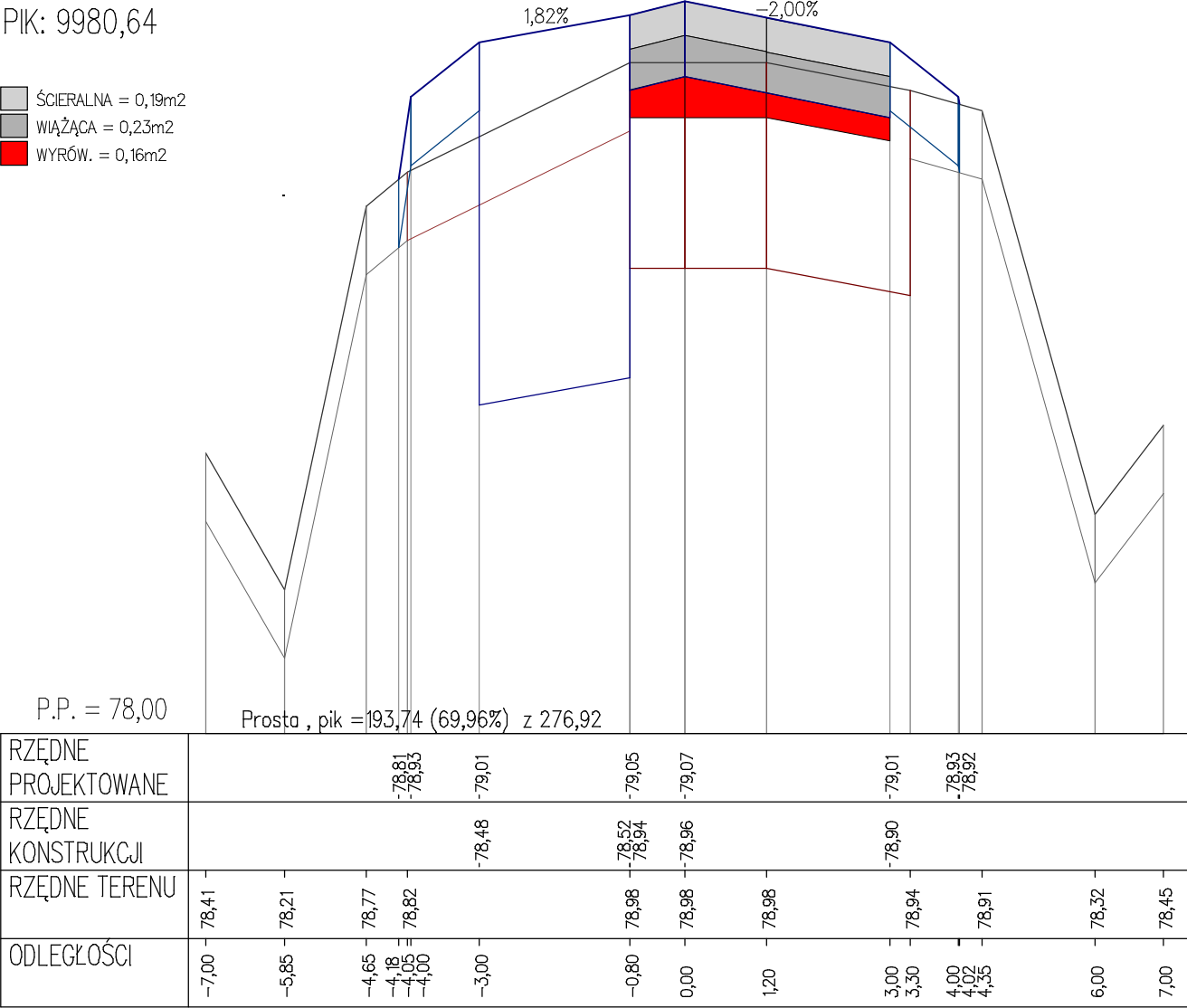
- ŚCIERALNA = 0,19m2
- WIĄŻĄCA = 0,22m2
- WYRÓW. = 0,13m2






INWESTOR: Powiatowy Zielonogórski Zarząd Dróg z siedzibą w Sulechowie, ul. Niepodległości 15, 66-100 Sulechów  
PROJEKT: "Remont drogi powiatowej nr 1071F na odcinku Jeleniów - Niwiska od km 6+536 do km 12+512"  
RYSUNEK: Przekroje Skażone SKALA: 1:10/100


PIK: 9980,64

- ŚCIERALNA = 0,19m2
- WIĄŻĄCA = 0,23m2
- WYRÓW. = 0,16m2








 ŚCIERALNA = 0,19m<sup>2</sup>  
 WIĄŻĄCA = 0,23m<sup>2</sup>  
 WYRÓW. = 0,15m<sup>2</sup>

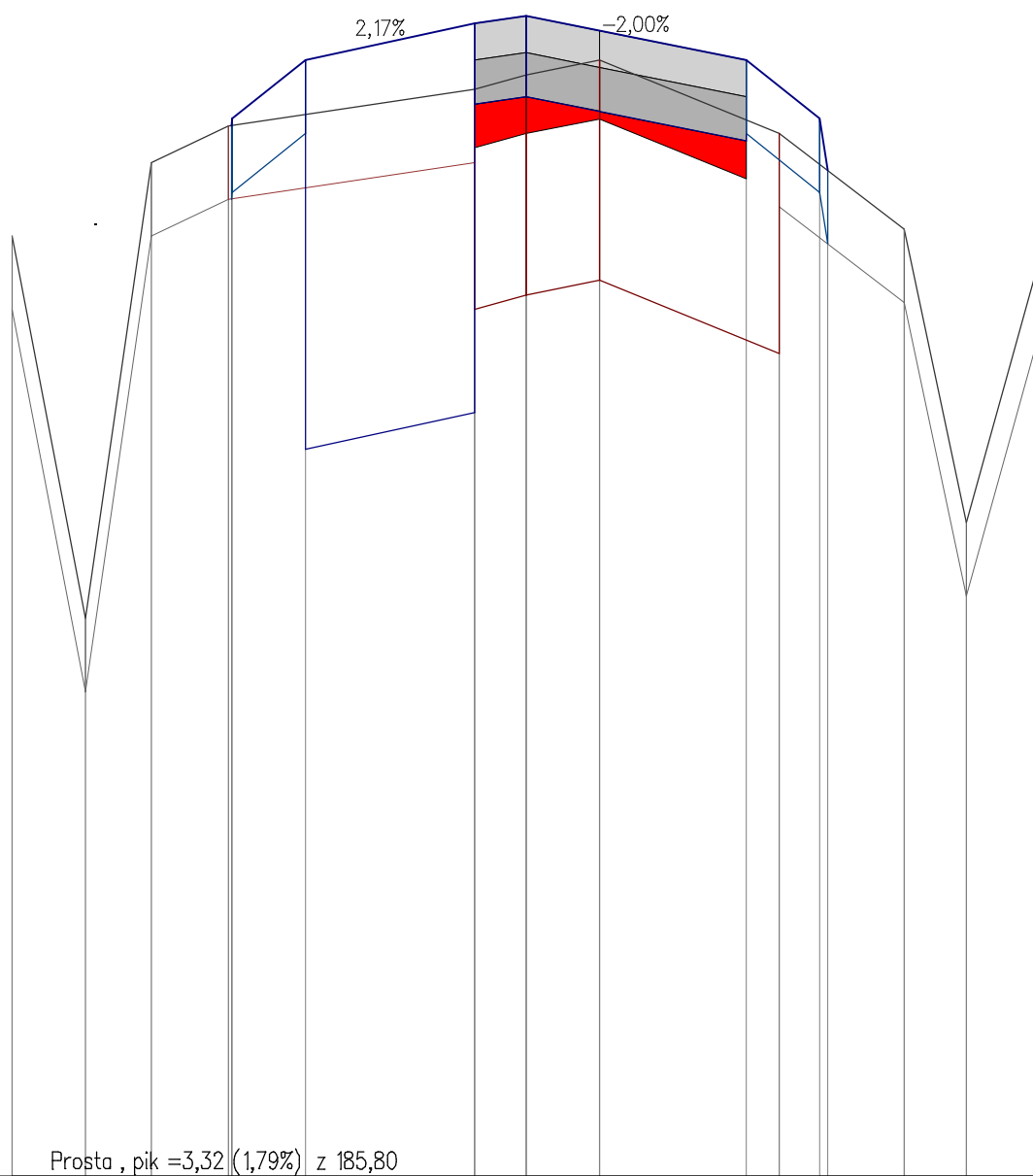


P.P. = 78,00

Prosta , pik =242,14 (87,44%) z 276,92

RZĘDNE PROJEKTOWANE	-79,16 -79,22	-79,30	-79,34	-79,36	-79,30	-79,22 -79,20
RZĘDNE KONSTRUKCJI	-78,77	-78,81 -79,23	-79,25	-79,25	-79,19	
RZĘDNE TERENU	-79,10	-78,42	-79,10	-79,15	-79,17	
ODLEGŁOŚCI	-7,00	-5,80	-4,70	-4,30	-4,10	-4,00
	-3,00	-0,80	0,00	1,10	3,00 3,15	4,00 4,04
						4,45
						6,00
						7,00


 ŚCIERALNA = 0,19m<sup>2</sup>  
 WIĄŻĄCA = 0,22m<sup>2</sup>  
 WYRÓW. = 0,13m<sup>2</sup>

[illegible]

INWESTOR: Powiatowy Zielonogórski Zarząd Dróg z siedzibą w Sulechowie, ul. Niepodległości 15, 66-100 Sulechów  
PROJEKT: "Remont drogi powiatowej nr 1071F na odcinku Jeleniów - Niwiska od km 6+536 do km 12+512"  
RYSUNEK: Przekroje Skażone SKALA: 1:10/100

PIK: 10128,99

- ŚCIERALNA = 0,19m2
- WIĄŻĄCA = 0,22m2
- WYRÓW. = 0,12m2

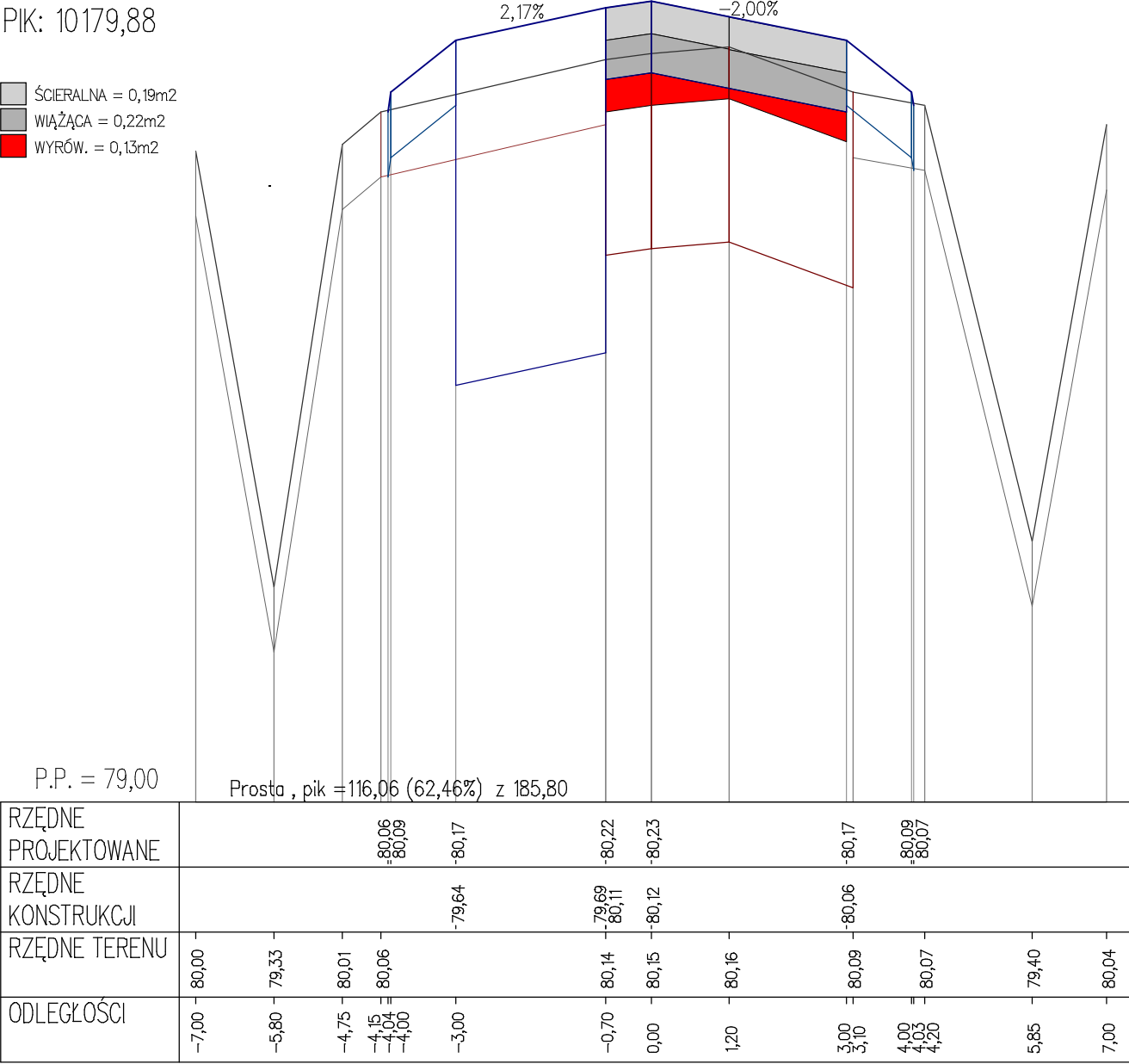





RZĘDNE PROJEKTOWANE													
RZĘDNE KONSTRUKCJI													
RZĘDNE TERENU													
ODLEGŁOŚCI													

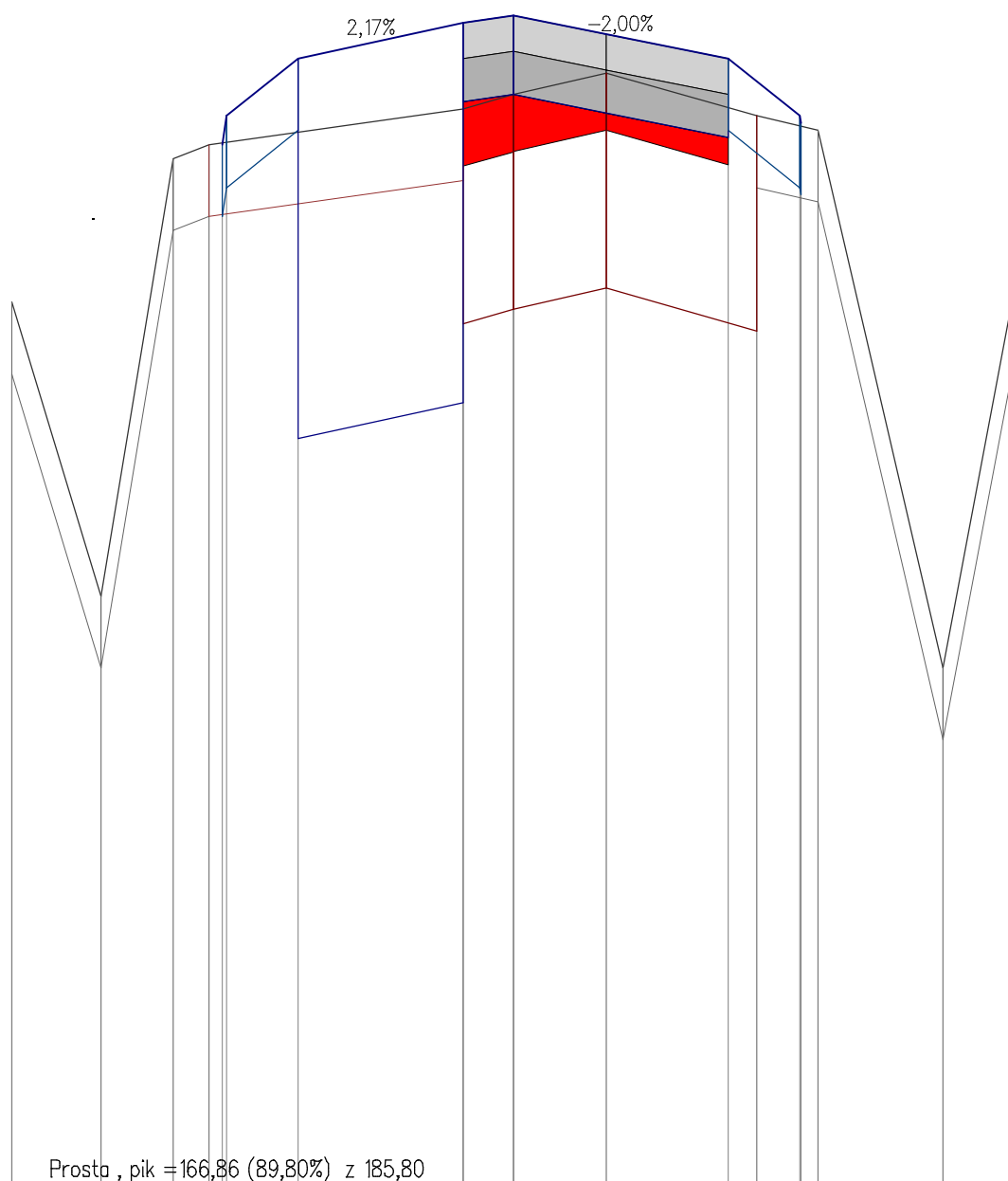
INWESTOR: Powiatowy Zielonogórski Zarząd Dróg z siedzibą w Sulechowie, ul. Niepodległości 15, 66-100 Sulechów  
PROJEKT: "Remont drogi powiatowej nr 1071F na odcinku Jeleniów - Niwiska od km 6+536 do km 12+512"  
RYSUNEK: Przekroje Skażone SKALA: 1:10/100

PIK: 10179,88

- ŚCIERALNA = 0,19m2
- WIĄŻĄCA = 0,22m2
- WYRÓW. = 0,13m2



 ŚCIERALNA = 0,19m<sup>2</sup>  
 WIĄŻĄCA = 0,22m<sup>2</sup>  
 WYRÓW. = 0,18m<sup>2</sup>

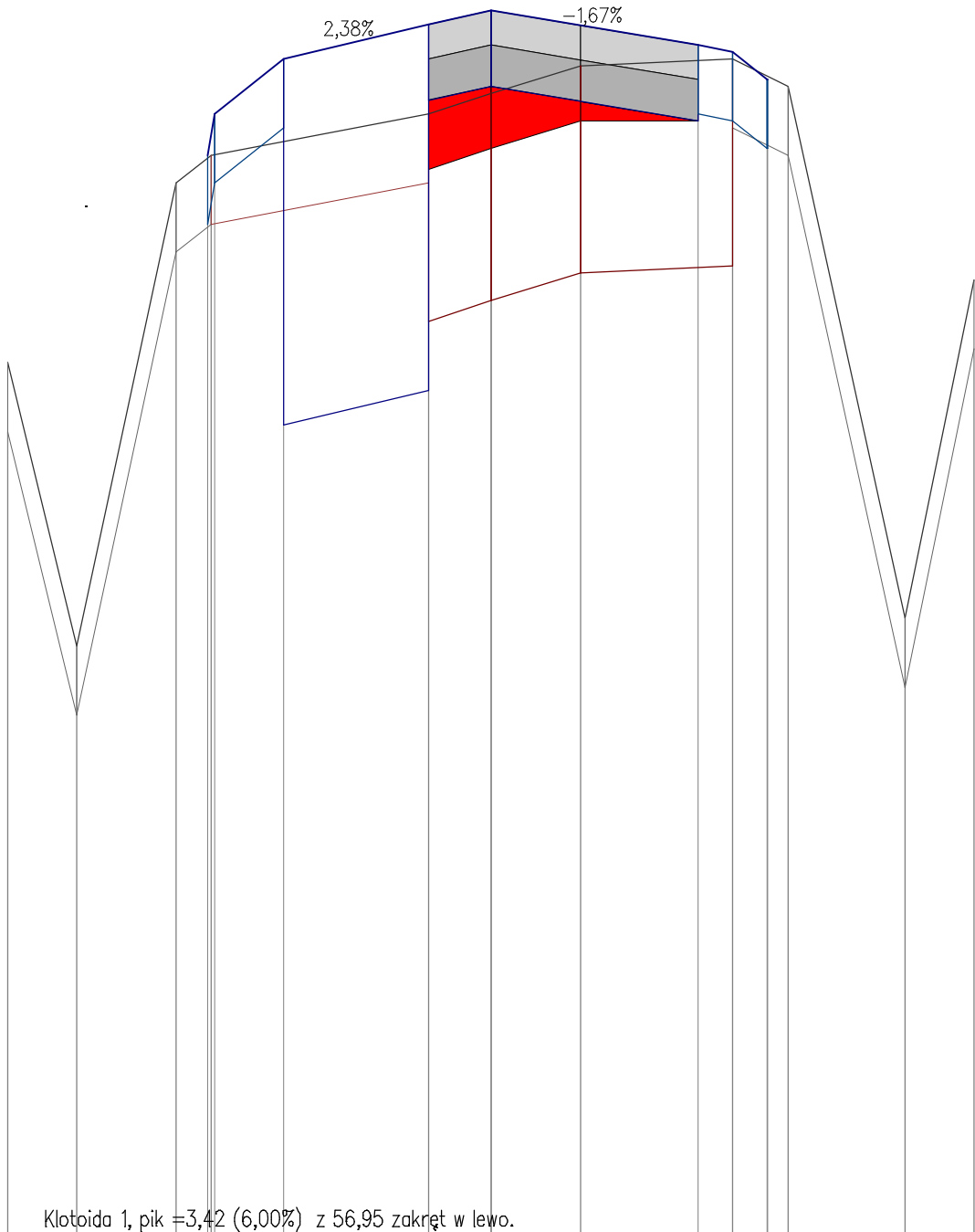


RZĘDNE PROJEKTOWANE				-80,45 -80,49	-80,57																																																																																																																																																																																																																																																																																																																																																																																																																																																																																																																																																																																																																																																																																																																																																																																																																																																																																																																																																																																																																																																																																																																																																																																																																																																																																																																																																																																																											
------------------------	--	--	--	------------------	--------	--	--	--	--	--	--	--	--	--	--	--	--	--	--	--	--	--	--	--	--	--	--	--	--	--	--	--	--	--	--	--	--	--	--	--	--	--	--	--	--	--	--	--	--	--	--	--	--	--	--	--	--	--	--	--	--	--	--	--	--	--	--	--	--	--	--	--	--	--	--	--	--	--	--	--	--	--	--	--	--	--	--	--	--	--	--	--	--	--	--	--	--	--	--	--	--	--	--	--	--	--	--	--	--	--	--	--	--	--	--	--	--	--	--	--	--	--	--	--	--	--	--	--	--	--	--	--	--	--	--	--	--	--	--	--	--	--	--	--	--	--	--	--	--	--	--	--	--	--	--	--	--	--	--	--	--	--	--	--	--	--	--	--	--	--	--	--	--	--	--	--	--	--	--	--	--	--	--	--	--	--	--	--	--	--	--	--	--	--	--	--	--	--	--	--	--	--	--	--	--	--	--	--	--	--	--	--	--	--	--	--	--	--	--	--	--	--	--	--	--	--	--	--	--	--	--	--	--	--	--	--	--	--	--	--	--	--	--	--	--	--	--	--	--	--	--	--	--	--	--	--	--	--	--	--	--	--	--	--	--	--	--	--	--	--	--	--	--	--	--	--	--	--	--	--	--	--	--	--	--	--	--	--	--	--	--	--	--	--	--	--	--	--	--	--	--	--	--	--	--	--	--	--	--	--	--	--	--	--	--	--	--	--	--	--	--	--	--	--	--	--	--	--	--	--	--	--	--	--	--	--	--	--	--	--	--	--	--	--	--	--	--	--	--	--	--	--	--	--	--	--	--	--	--	--	--	--	--	--	--	--	--	--	--	--	--	--	--	--	--	--	--	--	--	--	--	--	--	--	--	--	--	--	--	--	--	--	--	--	--	--	--	--	--	--	--	--	--	--	--	--	--	--	--	--	--	--	--	--	--	--	--	--	--	--	--	--	--	--	--	--	--	--	--	--	--	--	--	--	--	--	--	--	--	--	--	--	--	--	--	--	--	--	--	--	--	--	--	--	--	--	--	--	--	--	--	--	--	--	--	--	--	--	--	--	--	--	--	--	--	--	--	--	--	--	--	--	--	--	--	--	--	--	--	--	--	--	--	--	--	--	--	--	--	--	--	--	--	--	--	--	--	--	--	--	--	--	--	--	--	--	--	--	--	--	--	--	--	--	--	--	--	--	--	--	--	--	--	--	--	--	--	--	--	--	--	--	--	--	--	--	--	--	--	--	--	--	--	--	--	--	--	--	--	--	--	--	--	--	--	--	--	--	--	--	--	--	--	--	--	--	--	--	--	--	--	--	--	--	--	--	--	--	--	--	--	--	--	--	--	--	--	--	--	--	--	--	--	--	--	--	--	--	--	--	--	--	--	--	--	--	--	--	--	--	--	--	--	--	--	--	--	--	--	--	--	--	--	--	--	--	--	--	--	--	--	--	--	--	--	--	--	--	--	--	--	--	--	--	--	--	--	--	--	--	--	--	--	--	--	--	--	--	--	--	--	--	--	--	--	--	--	--	--	--	--	--	--	--	--	--	--	--	--	--	--	--	--	--	--	--	--	--	--	--	--	--	--	--	--	--	--	--	--	--	--	--	--	--	--	--	--	--	--	--	--	--	--	--	--	--	--	--	--	--	--	--	--	--	--	--	--	--	--	--	--	--	--	--	--	--	--	--	--	--	--	--	--	--	--	--	--	--	--	--	--	--	--	--	--	--	--	--	--	--	--	--	--	--	--	--	--	--	--	--	--	--	--	--	--	--	--	--	--	--	--	--	--	--	--	--	--	--	--	--	--	--	--	--	--	--	--	--	--	--	--	--	--	--	--	--	--	--	--	--	--	--	--	--	--	--	--	--	--	--	--	--	--	--	--	--	--	--	--	--	--	--	--	--	--	--	--	--	--	--	--	--	--	--	--	--	--	--	--	--	--	--	--	--	--	--	--	--	--	--	--	--	--	--	--	--	--	--	--	--	--	--	--	--	--	--	--	--	--	--	--	--	--	--	--	--	--	--	--	--	--	--	--	--	--	--	--	--	--	--	--	--	--	--	--	--	--	--	--	--	--	--	--	--	--	--	--	--	--	--	--	--	--	--	--	--	--	--	--	--	--	--	--	--	--	--	--	--	--	--	--	--	--	--	--	--	--	--	--	--	--	--	--	--	--	--	--	--	--	--	--	--	--	--	--	--	--	--	--	--	--	--	--	--	--	--	--	--	--	--	--	--	--	--	--	--	--	--	--	--	--	--	--	--	--	--	--	--	--	--	--	--	--	--	--	--	--	--	--	--	--	--	--	--	--	--	--	--	--	--	--	--	--	--	--	--	--	--	--	--	--	--	--	--	--	--	--	--	--	--	--	--	--	--	--	--	--	--	--	--	--	--	--	--	--	--	--	--	--	--	--	--	--	--	--	--	--	--	--	--	--	--	--	--	--	--	--	--	--	--	--	--	--	--	--	--	--	--	--	--	--	--	--	--	--	--	--	--	--	--	--	--	--	--	--	--	--	--	--	--	--	--	--	--	--	--	--	--	--	--	--	--	--	--	--	--	--	--	--	--	--	--	--	--	--	--	--	--	--	--	--	--	--	--	--	--	--	--	--	--	--	--	--	--	--	--	--	--	--	--	--	--	--	--	--	--	--	--	--	--	--	--	--	--	--	--	--	--	--	--	--	--	--	--	--	--	--	--	--	--	--	--	--	--	--	--	--	--	--	--	--	--	--	--	--	--	--	--	--	--	--	--	--	--	--	--	--	--	--	--	--	--	--	--	--	--	--	--	--	--	--	--	--	--	--	--	--	--	--	--	--	--	--	--	--	--	--	--	--	--	--	--	--	--	--	--	--	--	--	--	--	--	--	--	--	--	--	--	--	--	--	--	--	--	--	--	--	--	--	--	--	--	--	--	--	--	--	--	--	--	--	--	--	--	--	--	--	--	--	--	--	--	--	--	--	--	--	--	--	--	--	--	--	--	--	--	--	--	--	--	--	--	--	--	--	--	--	--	--	--	--	--	--	--	--	--	--	--	--	--	--	--	--	--	--	--	--	--	--	--

INWESTOR: Powiatowy Zielonogórski Zarząd Dróg z siedzibą w Sulechowie, ul. Niepodległości 15, 66-100 Sulechów  
PROJEKT: "Remont drogi powiatowej nr 1071F na odcinku Jeleniów - Niwiska od km 6+536 do km 12+512"  
RYSUNEK: Przekroje Skażone SKALA: 1:10/100

PIK: 10253,04

- ŚCIERALNA = 0,20m2
- WIĄŻĄCA = 0,23m2
- WYRÓW. = 0,19m2

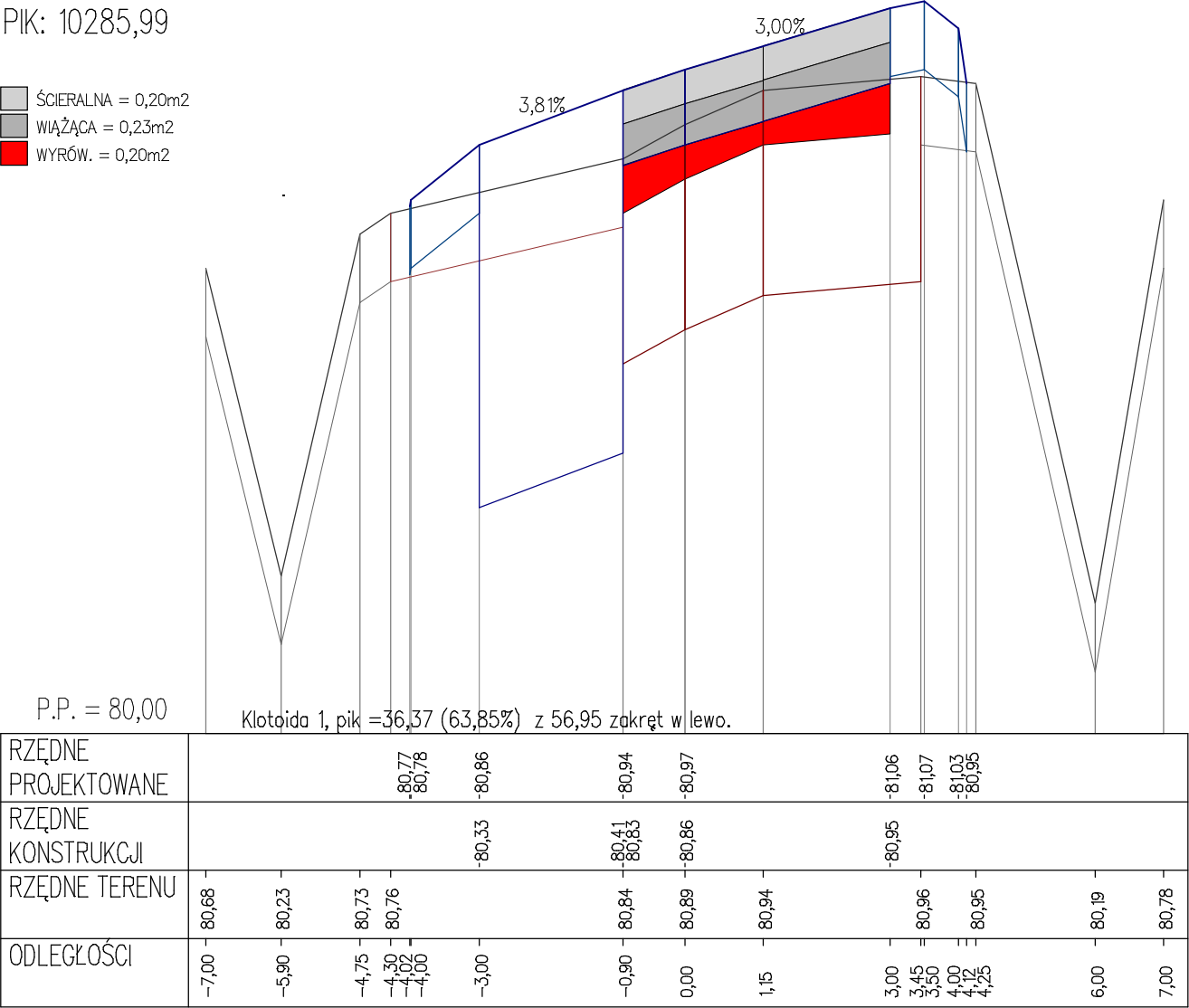


RZĘDNE PROJEKTOWANE														
RZĘDNE KONSTRUKCJI														
RZĘDNE TERENU														
ODLEGŁOŚCI														

INWESTOR: Powiatowy Zielonogórski Zarząd Dróg z siedzibą w Sulechowie, ul. Niepodległości 15, 66-100 Sulechów  
PROJEKT: "Remont drogi powiatowej nr 1071F na odcinku Jeleniów - Niwiska od km 6+536 do km 12+512"  
RYSUNEK: Przekroje Skażone SKALA: 1:10/100

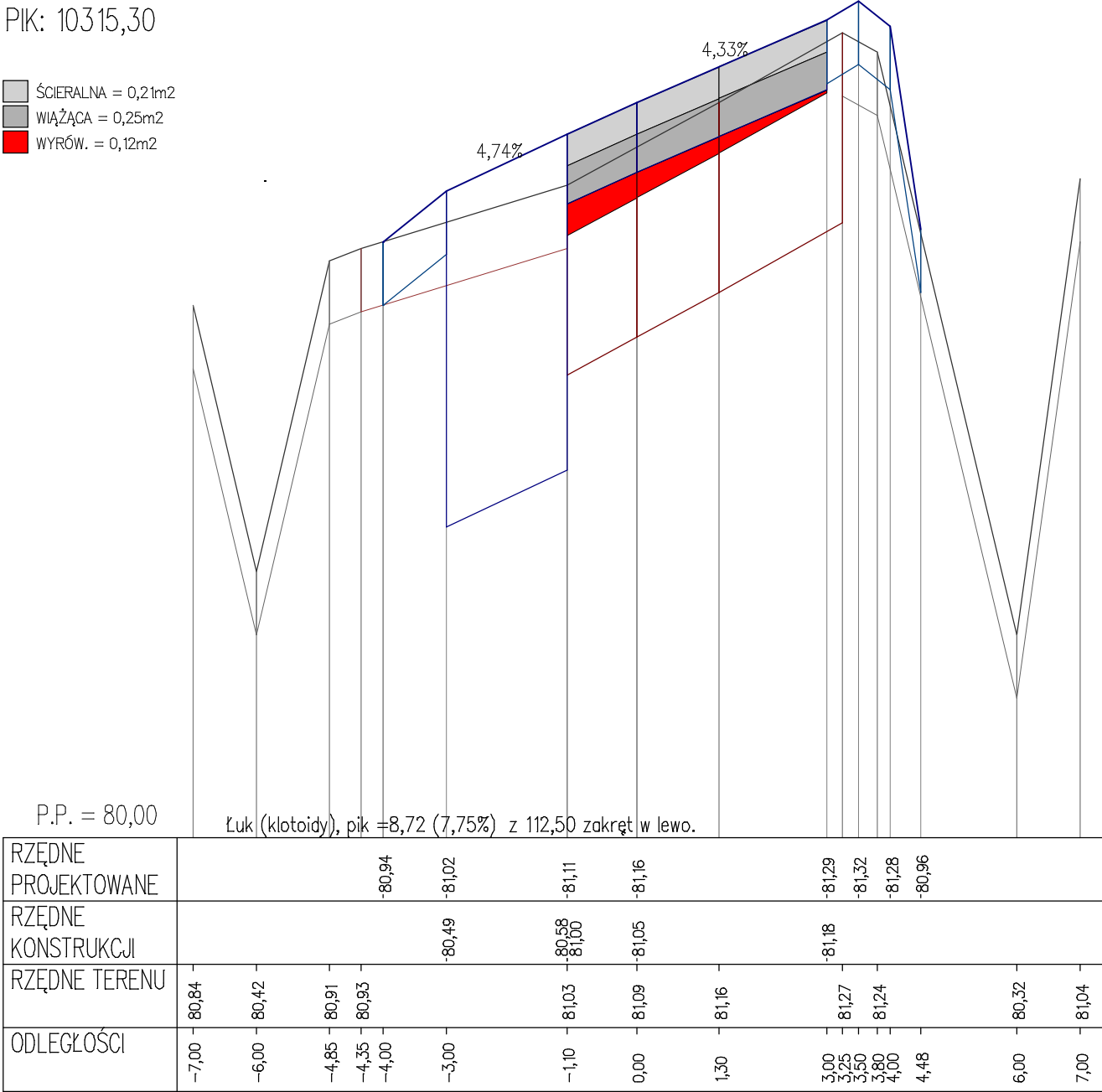
PIK: 10285,99

- ŚCIERALNA = 0,20m2
- WIĄŻĄCA = 0,23m2
- WYRÓW. = 0,20m2



PIK: 10315,30

- ŚCIERALNA = 0,21m2
- WIĄŻĄCA = 0,25m2
- WYRÓW. = 0,12m2

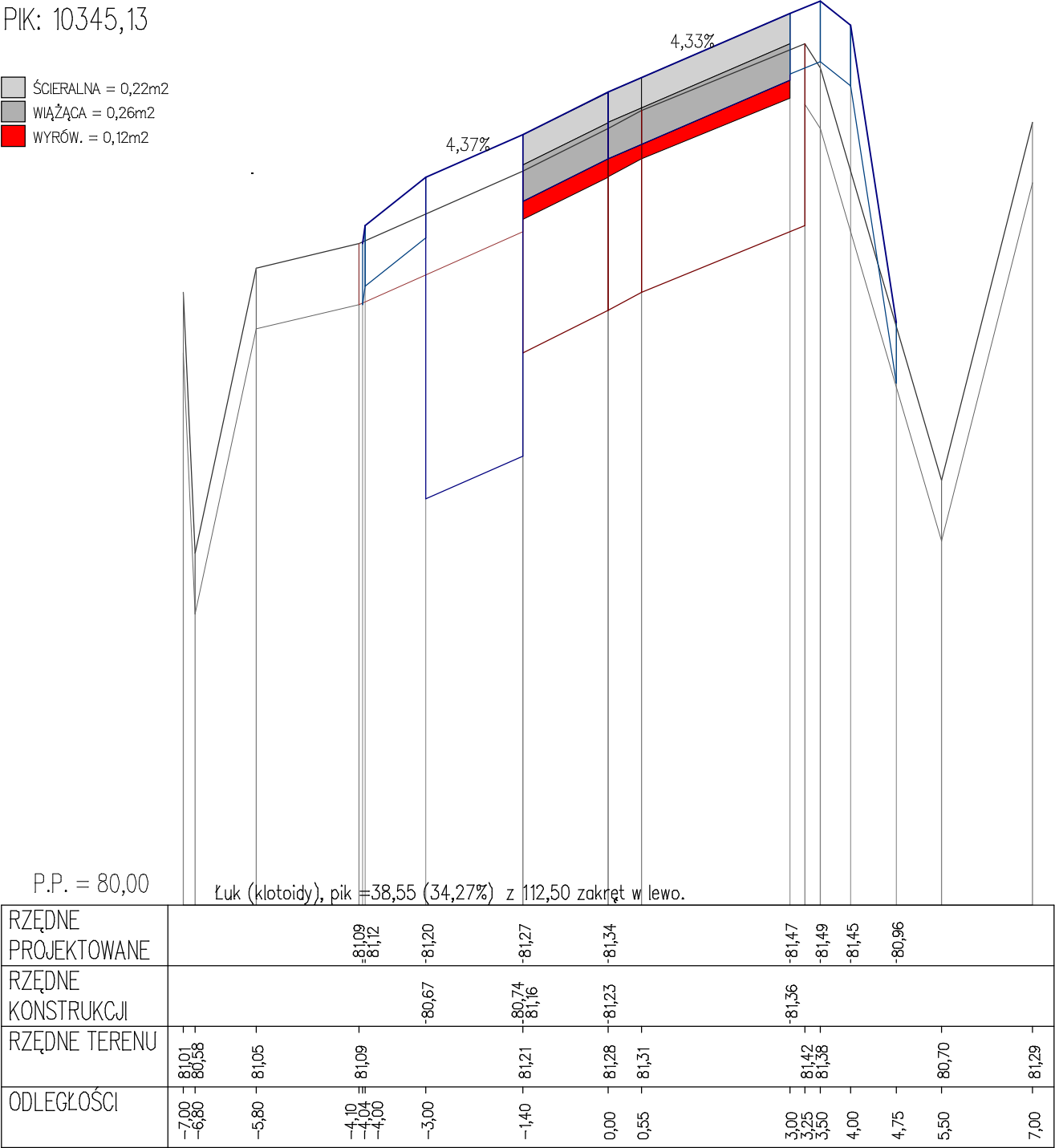




INWESTOR: Powiatowy Zielonogórski Zarząd Dróg z siedzibą w Sulechowie, ul. Niepodległości 15, 66-100 Sulechów  
PROJEKT: "Remont drogi powiatowej nr 1071F na odcinku Jeleniów - Niwiska od km 6+536 do km 12+512"  
RYSUNEK: Przekroje Skażone SKALA: 1:10/100

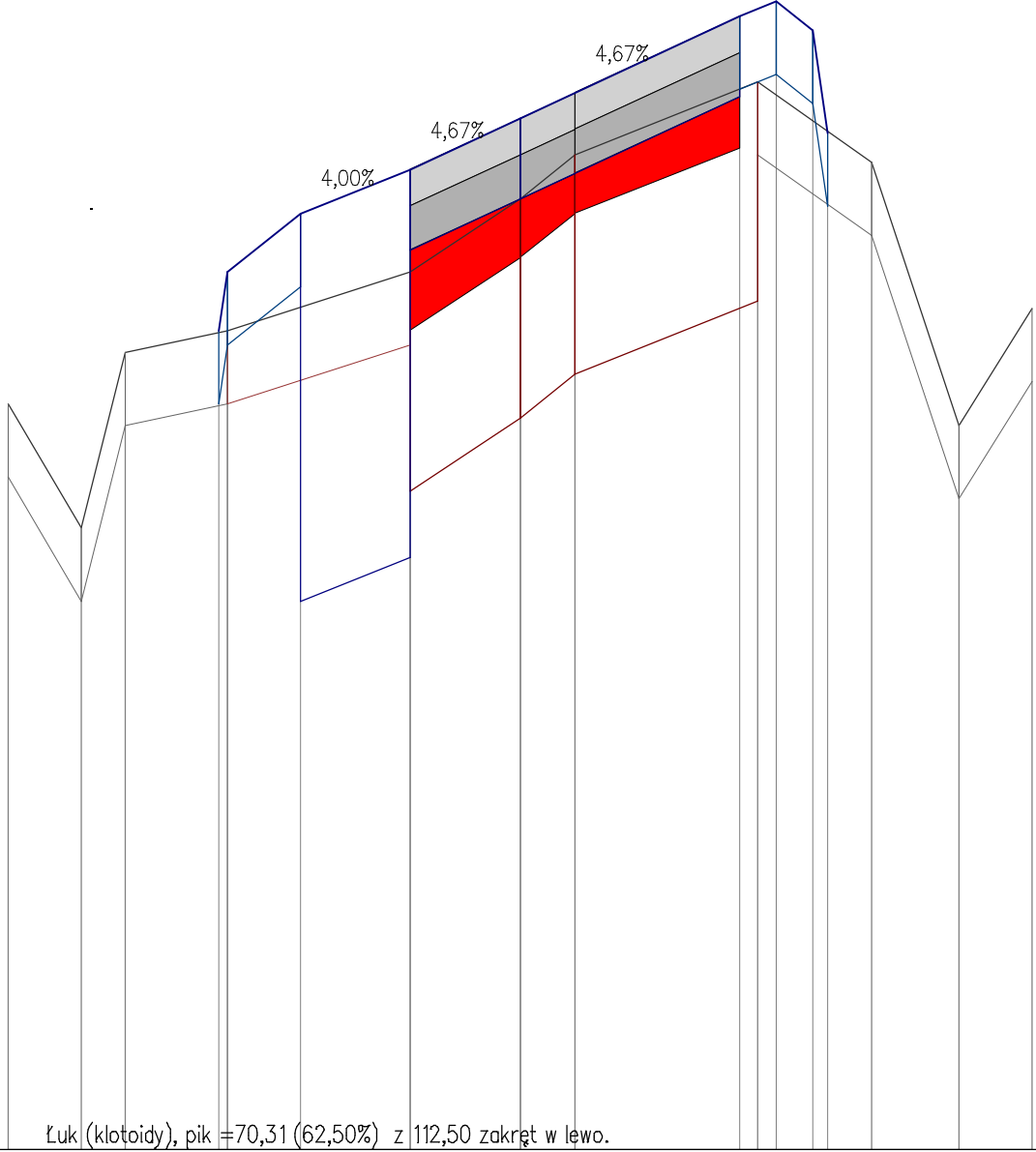
PIK: 10345,13

- ŚCIERALNA = 0,22m2
- WIĄŻĄCA = 0,26m2
- WYRÓW. = 0,12m2



PIK: 10376,89

- ŚCIERALNA = 0,23m2
- WIĄŻĄCA = 0,27m2
- WYRÓW. = 0,33m2



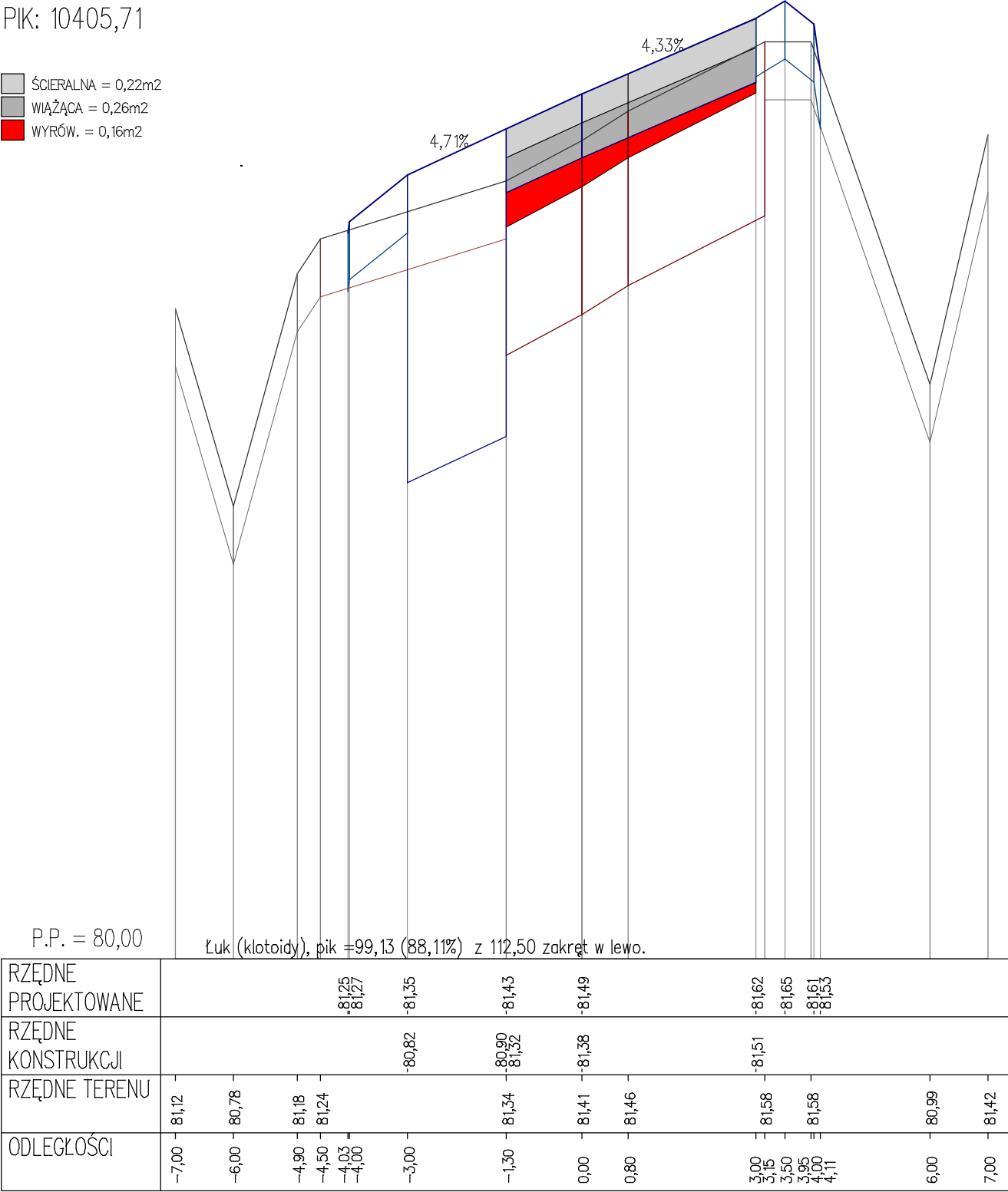
P.P. = 80,00




Łuk (kłotoidy), pik = 70,31 (62,50%) z 112,50 zakręt w lewo.

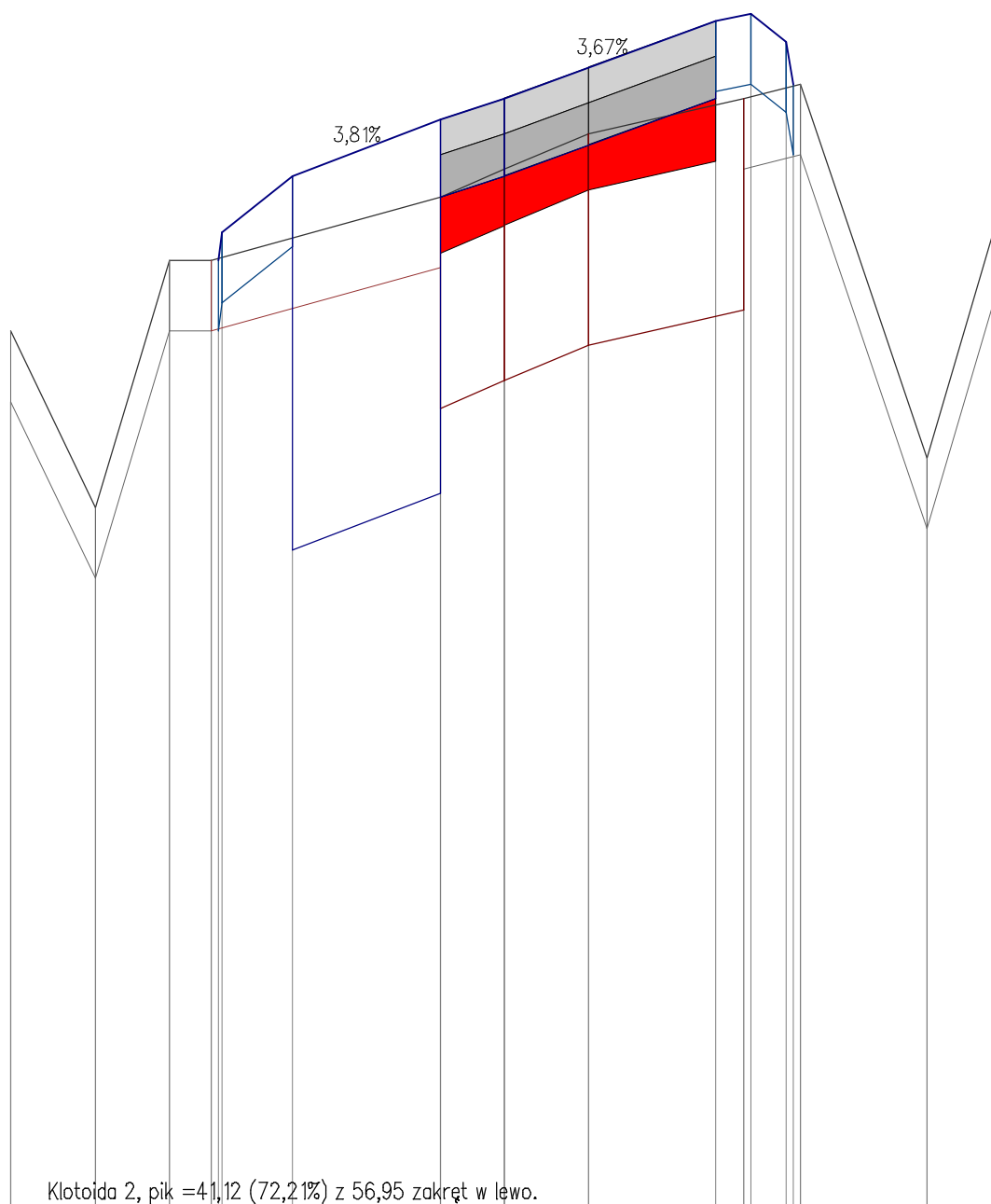
RZĘDNE PROJEKTOWANE	<div>-81,12-81,20-81,28-81,34-81,41-81,55-81,57-81,53-81,39</div>											
RZĘDNE KONSTRUKCJI	<div>-80,7580,8181,25-81,30-81,44-81,57-81,53-81,39</div>											
RZĘDNE TERENU	-81,02	-80,85	-81,09	-81,12	-81,20	-81,30	-81,36	-81,46	-81,35	-80,99	-81,15	
ODLEGŁOŚCI	-7,00	-6,00	-5,40	-4,12	-3,00	-1,50	0,00	0,75	3,00	3,25	4,00	4,80

PIK: 10405,71

- ŚCIERALNA = 0,22m<sup>2</sup>
- WIĄŻĄCA = 0,26m<sup>2</sup>
- WYRÓW. = 0,16m<sup>2</sup>



 ŚCIERALNA = 0,20m<sup>2</sup>  
 WIĄŻĄCA = 0,23m<sup>2</sup>  
 WYRÓW. = 0,29m<sup>2</sup>



P.P. = 80,00

Klotoida 2, pik = 41,12 (72,21%) z 56,95 zakręt w lewo.

[illegible]

INWESTOR: Powiatowy Zielonogórski Zarząd Dróg z siedzibą w Sulechowie, ul. Niepodległości 15, 66-100 Sulechów  
PROJEKT: "Remont drogi powiatowej nr 1071F na odcinku Jeleniów - Niwiska od km 6+536 do km 12+512"  
RYSUNEK: Przekroje Skażone SKALA: 1:10/100

PIK: 10467,21

- ŚCIERALNA = 0,19m<sup>2</sup>
- WIĄŻĄCA = 0,22m<sup>2</sup>
- WYRÓW. = 0,17m<sup>2</sup>

P.P. = 81,00

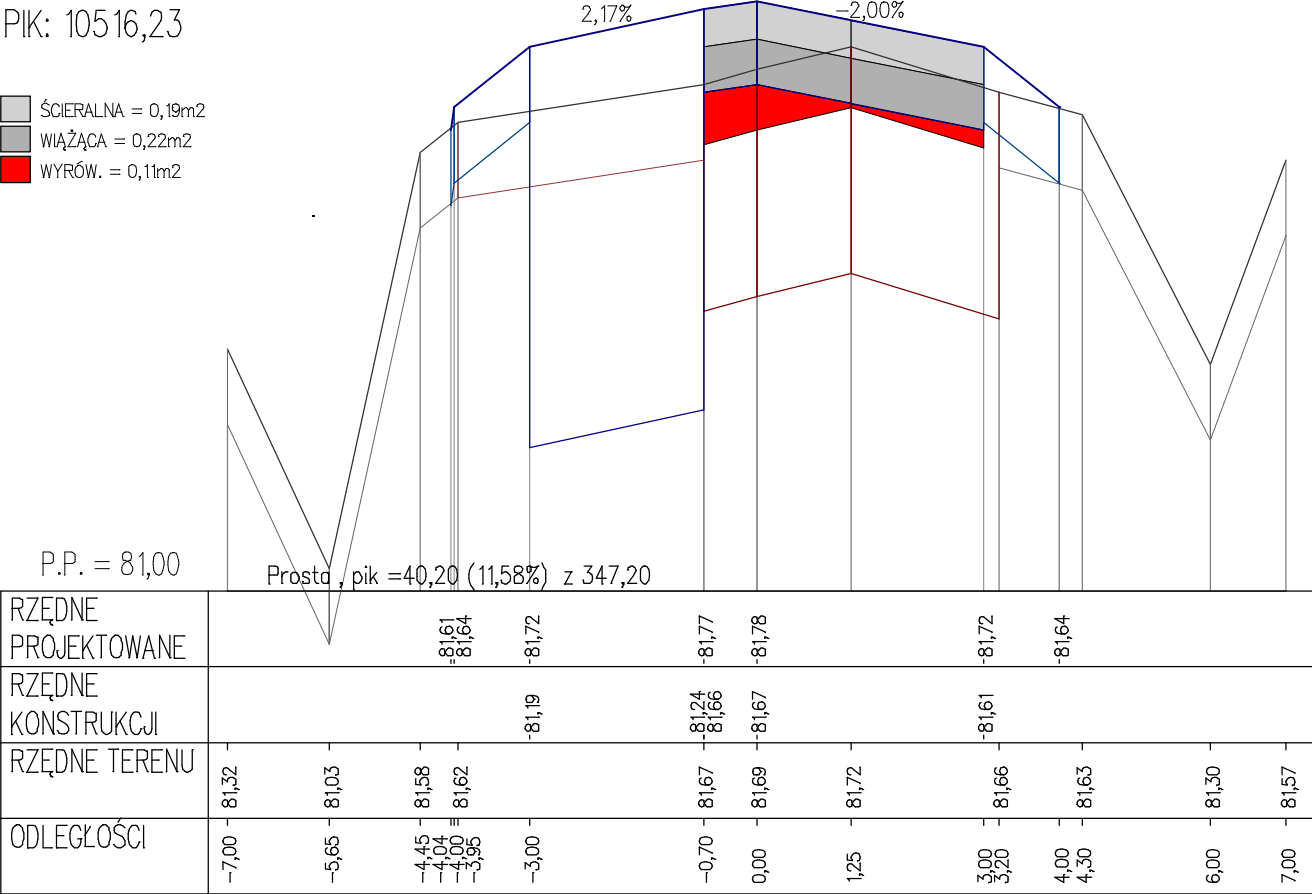
Kłotoida 2, pik =8,82 (15,50%) z 56,95 zakręt w lewo.

RZĘDNE PROJEKTOWANE																	
RZĘDNE KONSTRUKCJI																	
RZĘDNE TERENU																	
ODLEGŁOŚCI																	
	-7,00	-5,95	-4,60	-4,15	-4,02	-3,00	-0,70	0,00	1,15	3,00	3,20	3,50	4,00	4,08	4,20	6,00	7,00
	81,54	80,93	81,49	81,51	81,53	81,61	81,66	81,68	81,61	81,66	81,65	81,61	81,55	81,56	81,55	80,95	81,35

INWESTOR: Powiatowy Zielonogórski Zarząd Dróg z siedzibą w Sulechowie, ul. Niepodległości 15, 66-100 Sulechów  
PROJEKT: "Remont drogi powiatowej nr 1071F na odcinku Jeleniów - Niwiska od km 6+536 do km 12+512"  
RYSUNEK: Przekroje Skażone SKALA: 1:10/100

PIK: 10516,23

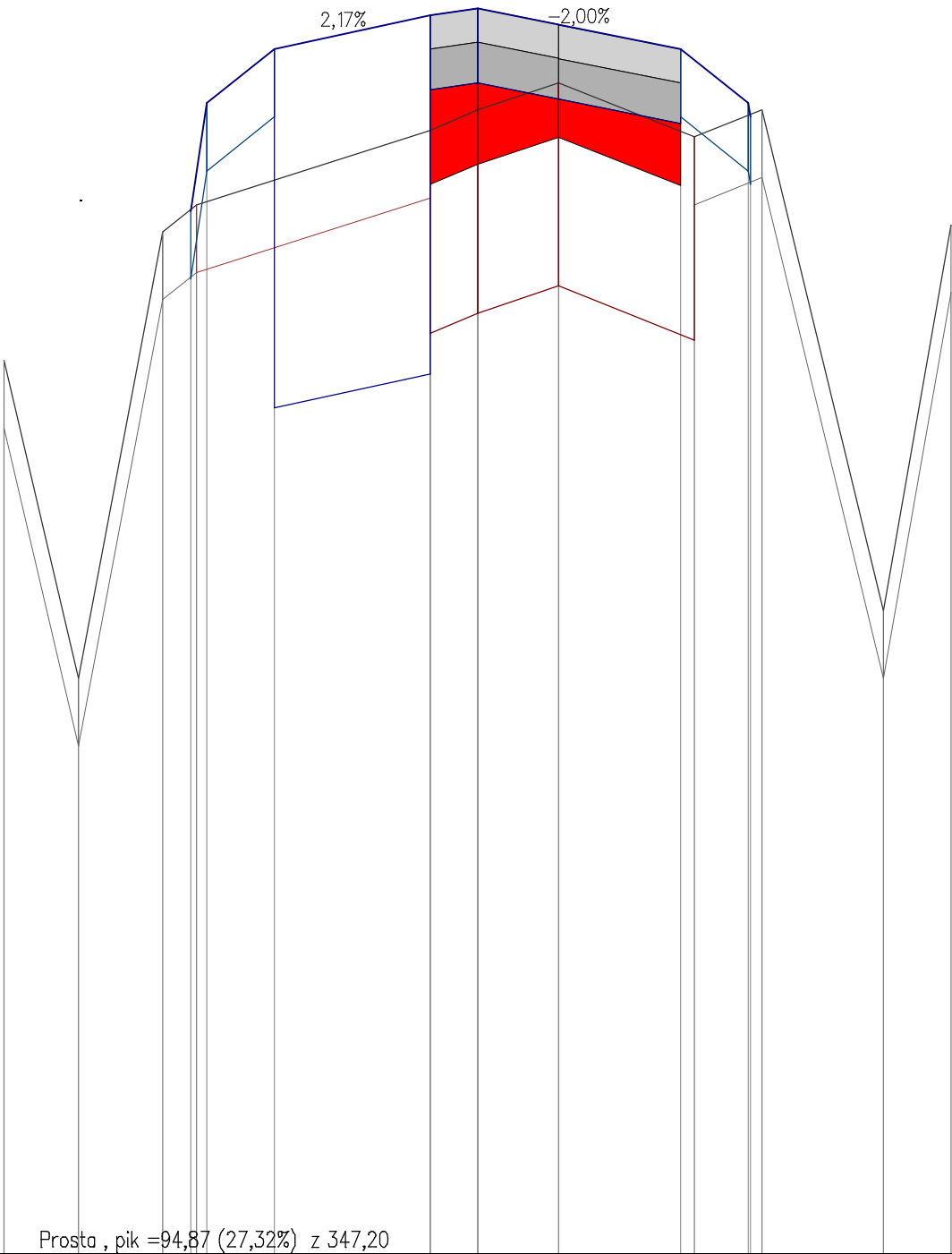
- ŚCIERALNA = 0,19m2
- WIĄŻĄCA = 0,22m2
- WYRÓW. = 0,11m2






INWESTOR: Powiatowy Zielonogórski Zarząd Dróg z siedzibą w Sulechowie, ul. Niepodległości 15, 66-100 Sulechów  
PROJEKT: "Remont drogi powiatowej nr 1071F na odcinku Jeleniów - Niwiska od km 6+536 do km 12+512"  
RYSUNEK: Przekroje Skażone SKALA: 1:10/100

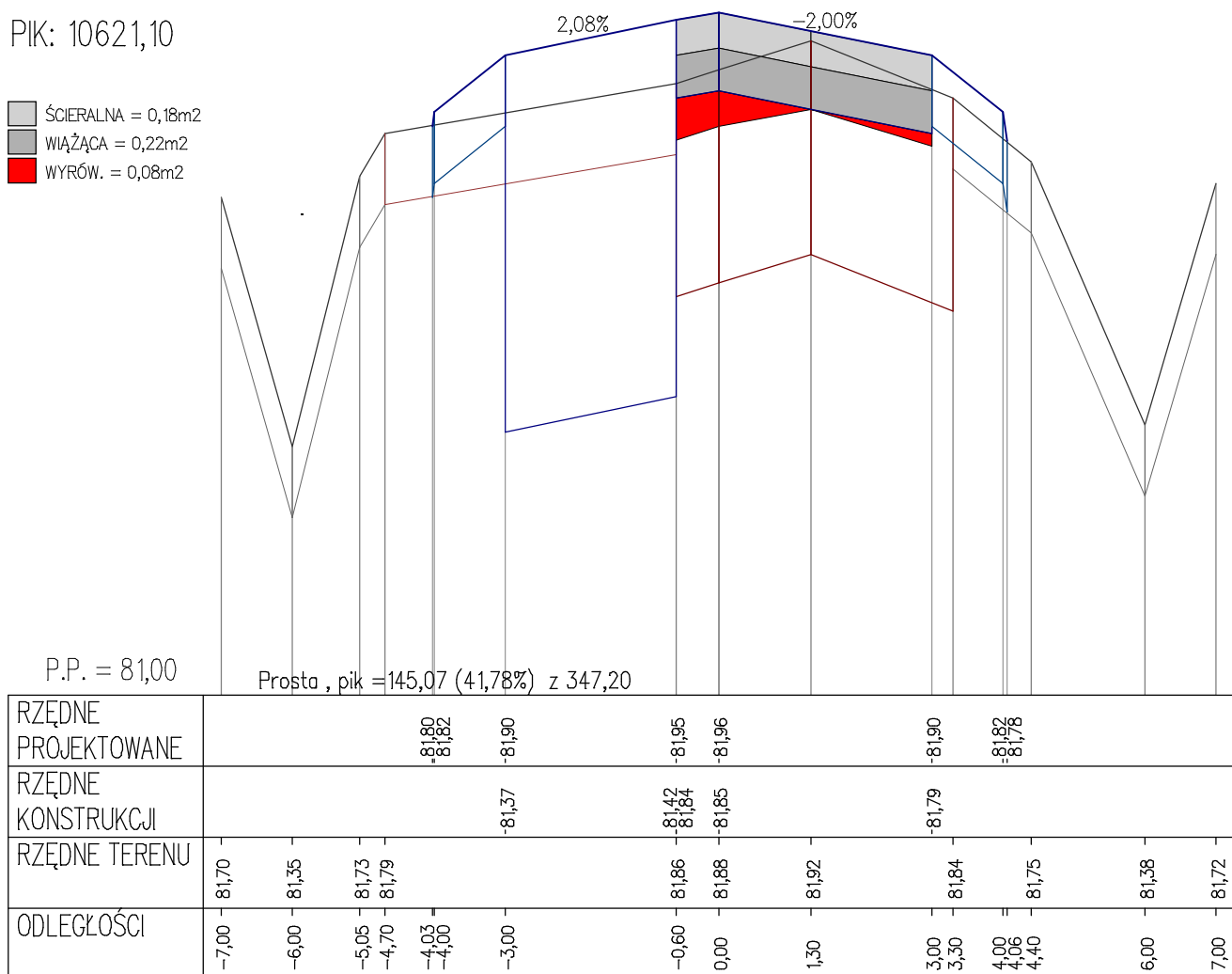
PIK: 10570,90

- ŚCIERALNA = 0,19m2
- WIĄŻĄCA = 0,22m2
- WYRÓW. = 0,33m2



RZĘDNE PROJEKTOWANE	-81,54 -81,70											
RZĘDNE KONSTRUKCJI	-81,25											
RZĘDNE TERENU	-7,00	-5,90	-4,65	-4,24	-4,15	-3,00	-0,70	0,00	1,20	3,00	4,00	6,00
ODLEGŁOŚCI	-81,32	-80,85	-81,51	-81,55	-81,70	-81,78	-81,83	-81,84	-81,73	-81,67	-81,65	-81,52

 ŚCIERALNA = 0,18m<sup>2</sup>  
 WIAŻĄCA = 0,22m<sup>2</sup>  
 WYRÓW. = 0,08m<sup>2</sup>

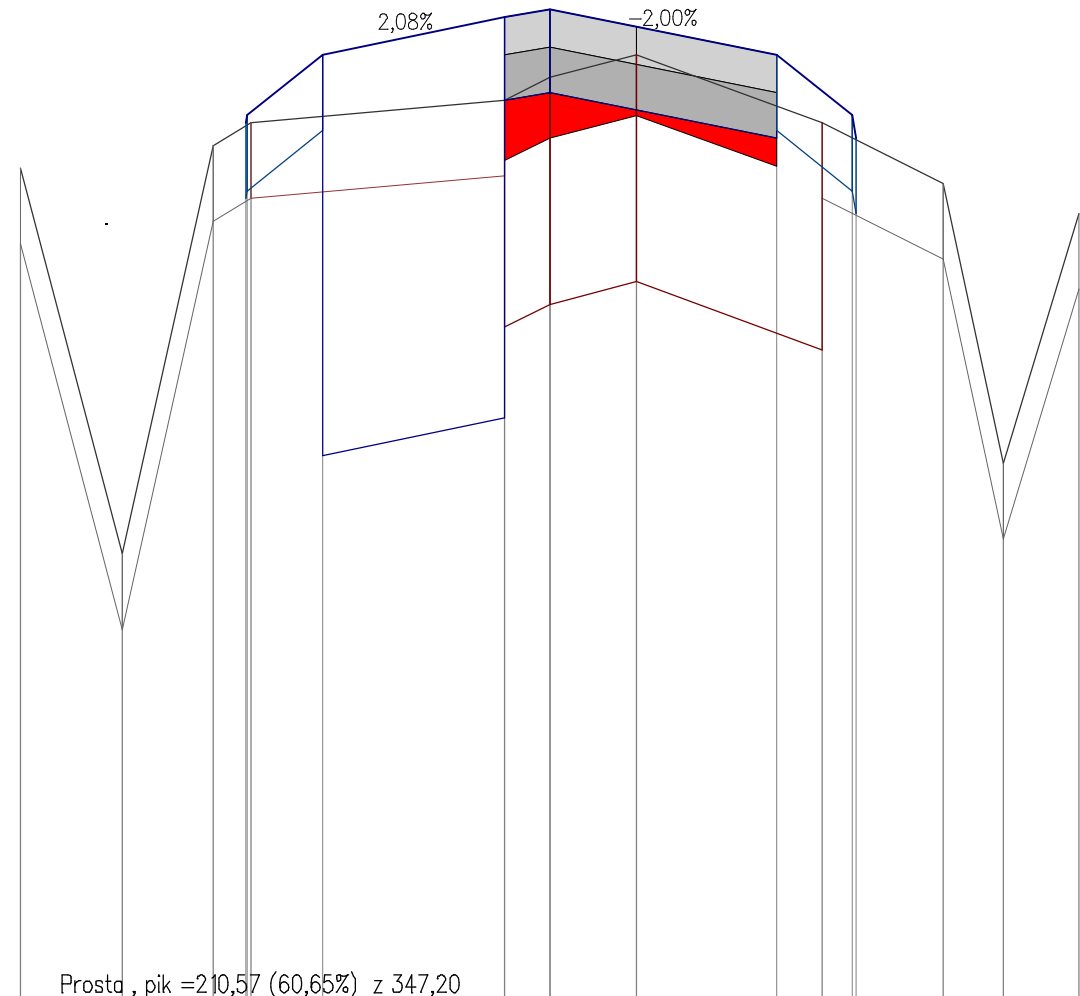




INWESTOR: Powiatowy Zielonogórski Zarząd Dróg z siedzibą w Sulechowie, ul. Niepodległości 15, 66-100 Sulechów  
PROJEKT: "Remont drogi powiatowej nr 1071F na odcinku Jeleniów - Niwiska od km 6+536 do km 12+512"  
RYSUNEK: Przekroje Skażone SKALA: 1:10/100

PIK: 10686,60

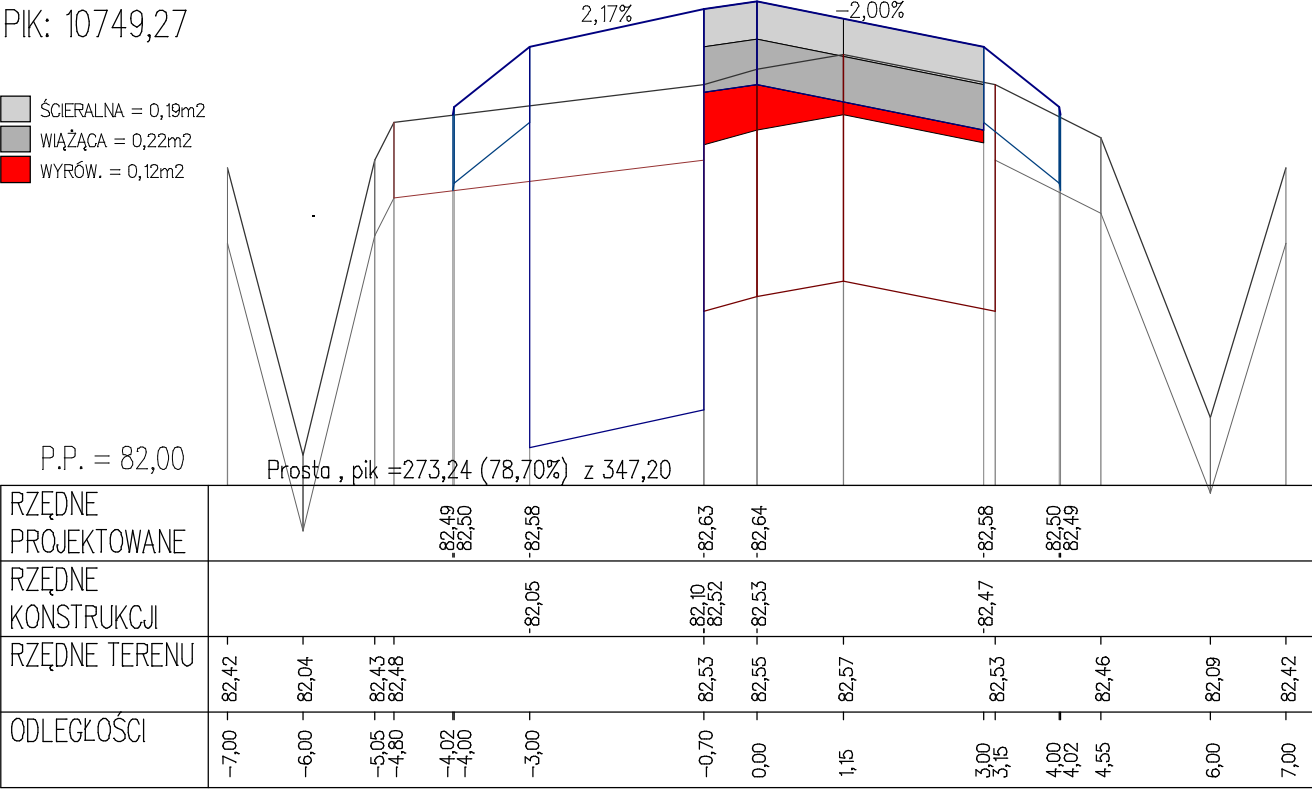
- ŚCIERALNA = 0,18m2
- WIĄŻĄCA = 0,22m2
- WYRÓW. = 0,12m2



RZĘDNE PROJEKTOWANE				-82,16 -82,17		-82,25		-82,30	-82,31		-82,25	-82,17 -82,14				
RZĘDNE KONSTRUKCJI						-81,72		81,77 82,19	-82,20		-82,14					
RZĘDNE TERENU	-82,10	-81,59	-82,13	-82,16				-82,19	-82,22	-82,25		-82,16		-82,08	-81,71	-82,04
ODLEGŁOŚCI	-7,00	-5,65	-4,45 -4,02 -4,00 -3,95		-3,00		-0,60	0,00	1,15	3,00	3,60 4,00 4,05		5,20	6,00	7,00	

PIK: 10749,27

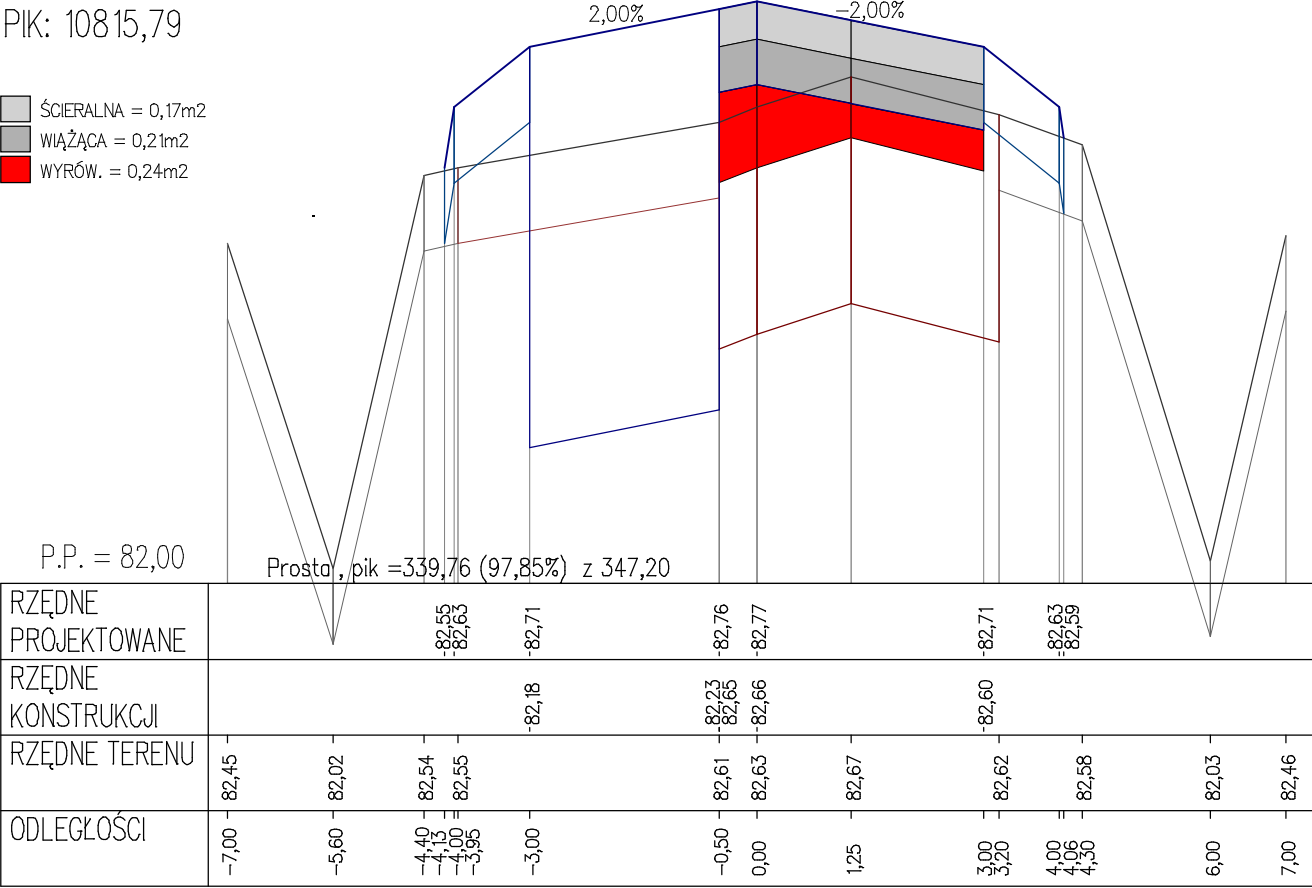
- ŚCIERALNA = 0,19m2
- WIĄŻĄCA = 0,22m2
- WYRÓW. = 0,12m2



INWESTOR: Powiatowy Zielonogórski Zarząd Dróg z siedzibą w Sulechowie, ul. Niepodległości 15, 66-100 Sulechów  
PROJEKT: "Remont drogi powiatowej nr 1071F na odcinku Jeleniów - Niwiska od km 6+536 do km 12+512"  
RYSUNEK: Przekroje Skażone SKALA: 1:10/100

PIK: 10815,79

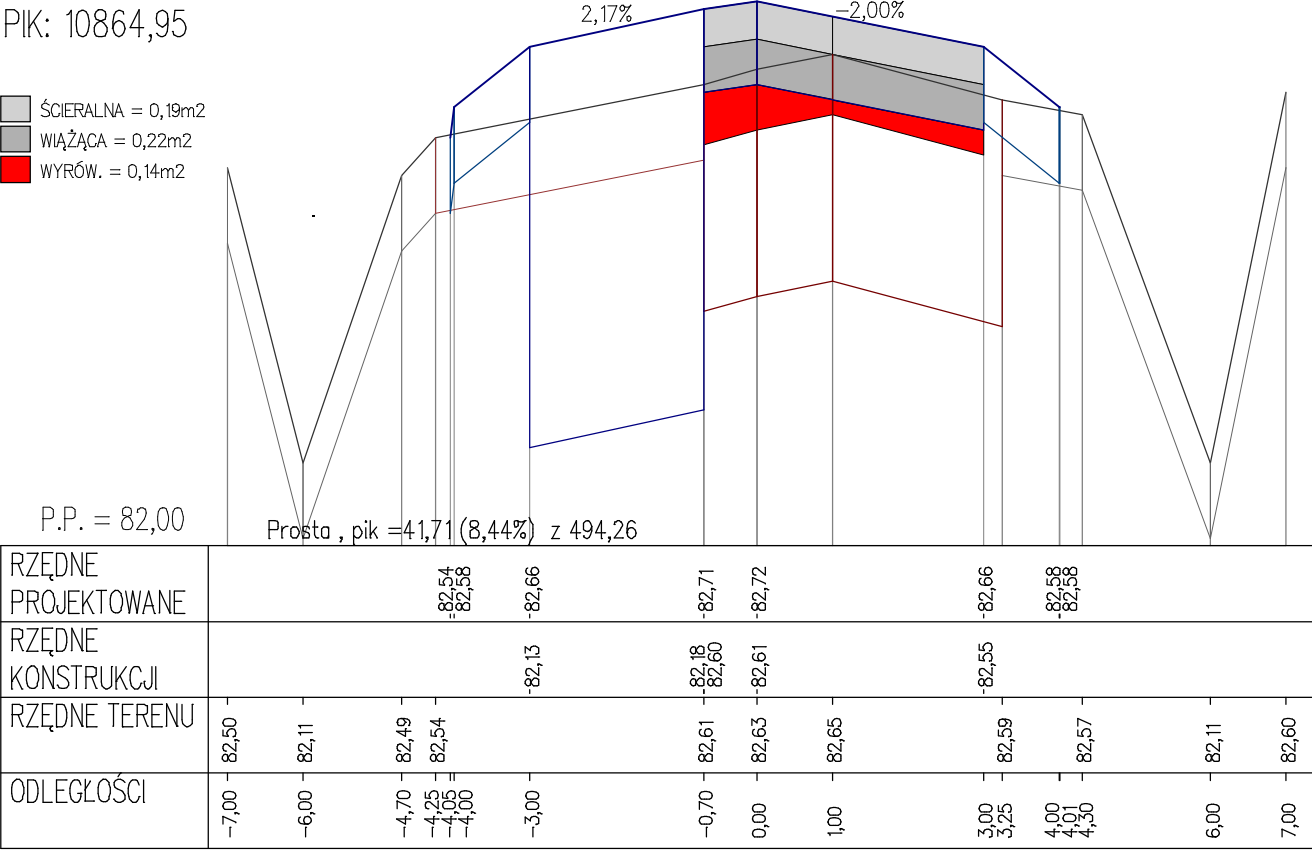
- ŚCIERALNA = 0,17m2
- WIĄŻĄCA = 0,21m2
- WYRÓW. = 0,24m2



INWESTOR: Powiatowy Zielonogórski Zarząd Dróg z siedzibą w Sulechowie, ul. Niepodległości 15, 66-100 Sulechów  
PROJEKT: "Remont drogi powiatowej nr 1071F na odcinku Jeleniów - Niwiska od km 6+536 do km 12+512"  
RYSUNEK: Przekroje Skażone SKALA: 1:10/100

PIK: 10864,95

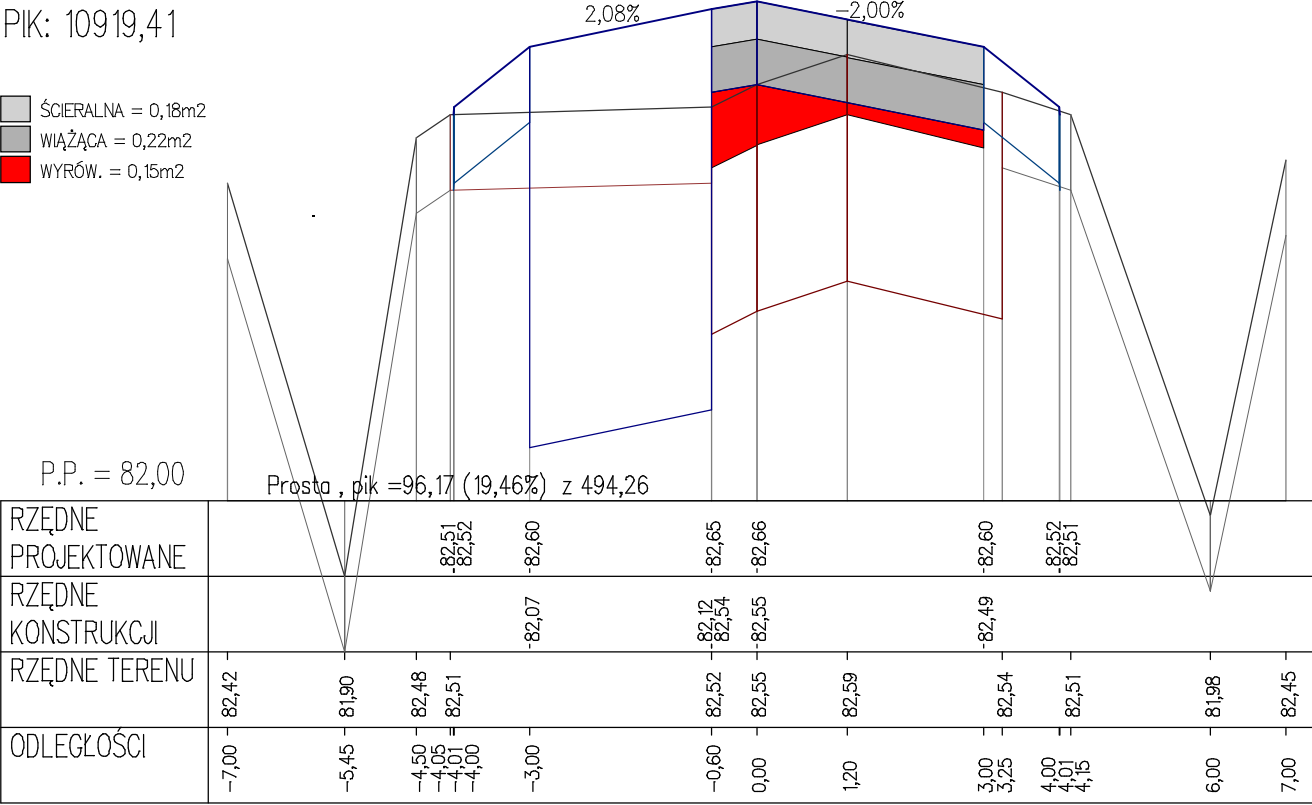
- ŚCIERALNA = 0,19m2
- WIĄŻĄCA = 0,22m2
- WYRÓW. = 0,14m2



INWESTOR: Powiatowy Zielonogórski Zarząd Dróg z siedzibą w Sulechowie, ul. Niepodległości 15, 66-100 Sulechów  
PROJEKT: "Remont drogi powiatowej nr 1071F na odcinku Jeleniów - Niwiska od km 6+536 do km 12+512"  
RYSUNEK: Przekroje Skażone SKALA: 1:10/100

PIK: 10919,41

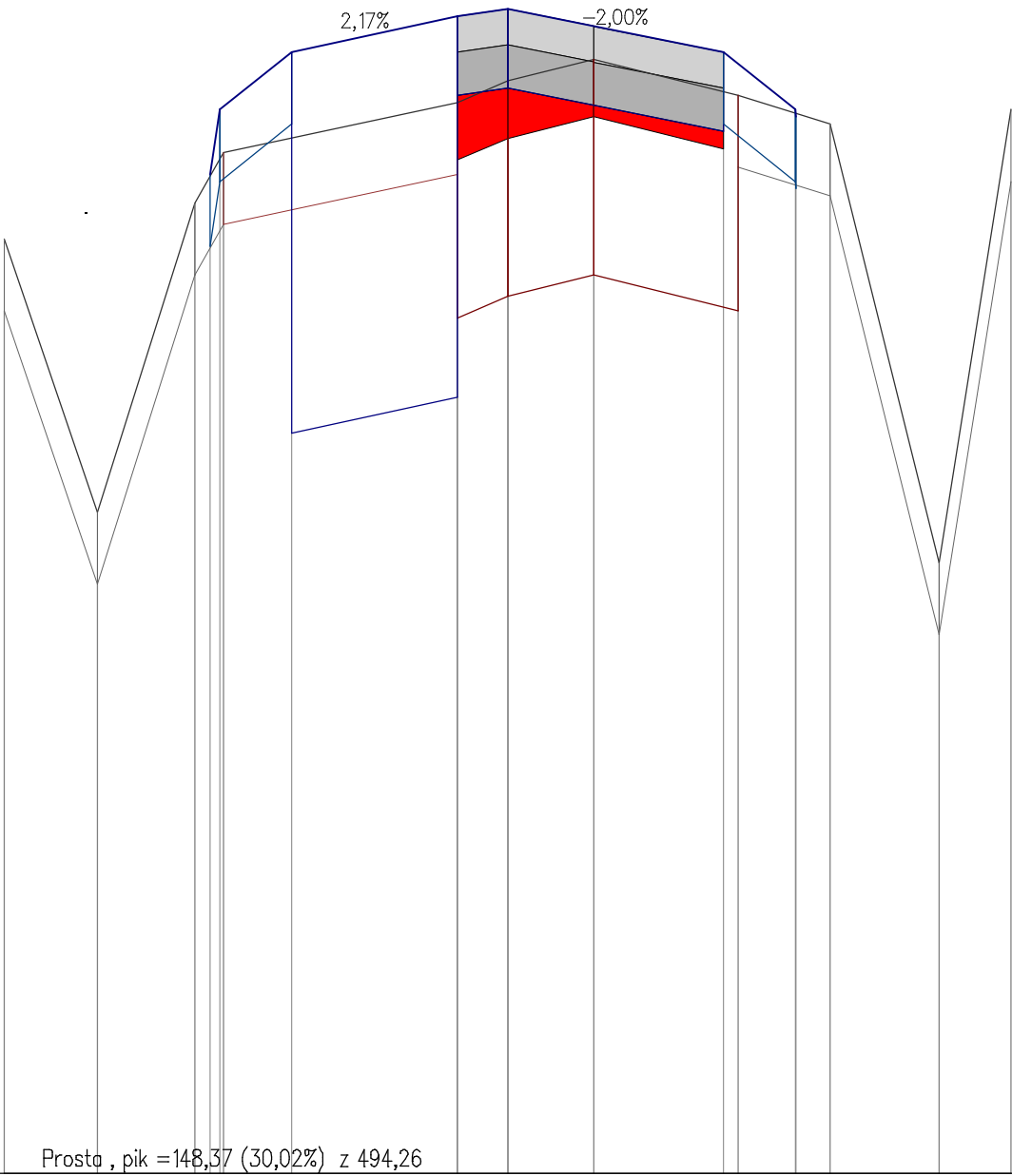
- ŚCIERALNA = 0,18m<sup>2</sup>
- WIĄŻĄCA = 0,22m<sup>2</sup>
- WYRÓW. = 0,15m<sup>2</sup>



INWESTOR: Powiatowy Zielonogórski Zarząd Dróg z siedzibą w Sulechowie, ul. Niepodległości 15, 66-100 Sulechów  
PROJEKT: "Remont drogi powiatowej nr 1071F na odcinku Jeleniów - Niwiska od km 6+536 do km 12+512"  
RYSUNEK: Przekroje Skażone SKALA: 1:10/100

PIK: 10971,61

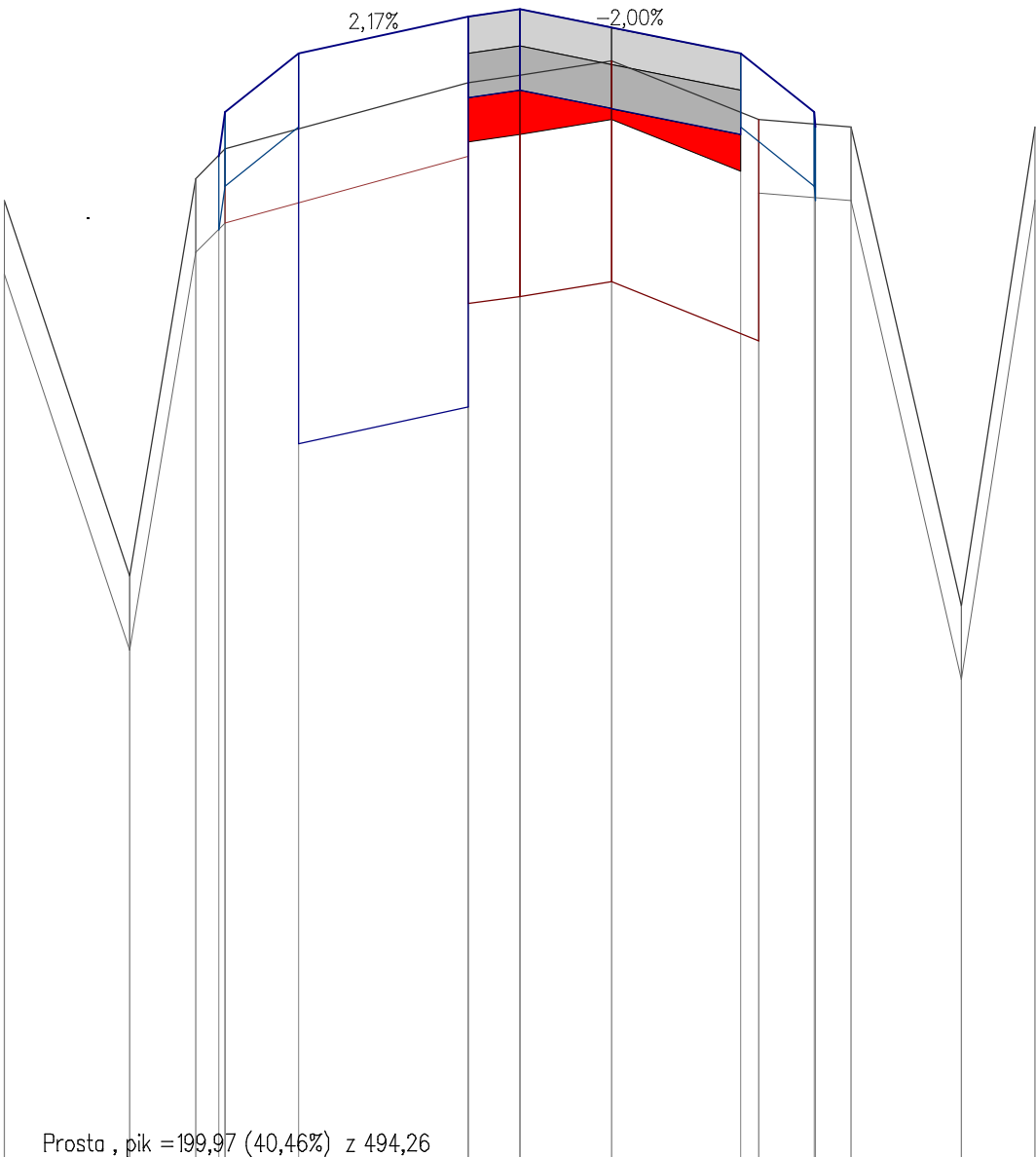
- ŚCIERALNA = 0,19m2
- WIĄŻĄCA = 0,22m2
- WYRÓW. = 0,14m2



RZĘDNE PROJEKTOWANE					-82,39 -82,48		-82,56																																																																																																																																																																																																																																																																																																																																																																																																																																																																																																																																																																																																																																																																																																																																																																																																																																																																																																																																																																																																																																																																																																																																																																																																																																																																																																																																																																																																																			</
------------------------	--	--	--	--	------------------	--	--------	--	--	--	--	--	--	--	--	--	--	--	--	--	--	--	--	--	--	--	--	--	--	--	--	--	--	--	--	--	--	--	--	--	--	--	--	--	--	--	--	--	--	--	--	--	--	--	--	--	--	--	--	--	--	--	--	--	--	--	--	--	--	--	--	--	--	--	--	--	--	--	--	--	--	--	--	--	--	--	--	--	--	--	--	--	--	--	--	--	--	--	--	--	--	--	--	--	--	--	--	--	--	--	--	--	--	--	--	--	--	--	--	--	--	--	--	--	--	--	--	--	--	--	--	--	--	--	--	--	--	--	--	--	--	--	--	--	--	--	--	--	--	--	--	--	--	--	--	--	--	--	--	--	--	--	--	--	--	--	--	--	--	--	--	--	--	--	--	--	--	--	--	--	--	--	--	--	--	--	--	--	--	--	--	--	--	--	--	--	--	--	--	--	--	--	--	--	--	--	--	--	--	--	--	--	--	--	--	--	--	--	--	--	--	--	--	--	--	--	--	--	--	--	--	--	--	--	--	--	--	--	--	--	--	--	--	--	--	--	--	--	--	--	--	--	--	--	--	--	--	--	--	--	--	--	--	--	--	--	--	--	--	--	--	--	--	--	--	--	--	--	--	--	--	--	--	--	--	--	--	--	--	--	--	--	--	--	--	--	--	--	--	--	--	--	--	--	--	--	--	--	--	--	--	--	--	--	--	--	--	--	--	--	--	--	--	--	--	--	--	--	--	--	--	--	--	--	--	--	--	--	--	--	--	--	--	--	--	--	--	--	--	--	--	--	--	--	--	--	--	--	--	--	--	--	--	--	--	--	--	--	--	--	--	--	--	--	--	--	--	--	--	--	--	--	--	--	--	--	--	--	--	--	--	--	--	--	--	--	--	--	--	--	--	--	--	--	--	--	--	--	--	--	--	--	--	--	--	--	--	--	--	--	--	--	--	--	--	--	--	--	--	--	--	--	--	--	--	--	--	--	--	--	--	--	--	--	--	--	--	--	--	--	--	--	--	--	--	--	--	--	--	--	--	--	--	--	--	--	--	--	--	--	--	--	--	--	--	--	--	--	--	--	--	--	--	--	--	--	--	--	--	--	--	--	--	--	--	--	--	--	--	--	--	--	--	--	--	--	--	--	--	--	--	--	--	--	--	--	--	--	--	--	--	--	--	--	--	--	--	--	--	--	--	--	--	--	--	--	--	--	--	--	--	--	--	--	--	--	--	--	--	--	--	--	--	--	--	--	--	--	--	--	--	--	--	--	--	--	--	--	--	--	--	--	--	--	--	--	--	--	--	--	--	--	--	--	--	--	--	--	--	--	--	--	--	--	--	--	--	--	--	--	--	--	--	--	--	--	--	--	--	--	--	--	--	--	--	--	--	--	--	--	--	--	--	--	--	--	--	--	--	--	--	--	--	--	--	--	--	--	--	--	--	--	--	--	--	--	--	--	--	--	--	--	--	--	--	--	--	--	--	--	--	--	--	--	--	--	--	--	--	--	--	--	--	--	--	--	--	--	--	--	--	--	--	--	--	--	--	--	--	--	--	--	--	--	--	--	--	--	--	--	--	--	--	--	--	--	--	--	--	--	--	--	--	--	--	--	--	--	--	--	--	--	--	--	--	--	--	--	--	--	--	--	--	--	--	--	--	--	--	--	--	--	--	--	--	--	--	--	--	--	--	--	--	--	--	--	--	--	--	--	--	--	--	--	--	--	--	--	--	--	--	--	--	--	--	--	--	--	--	--	--	--	--	--	--	--	--	--	--	--	--	--	--	--	--	--	--	--	--	--	--	--	--	--	--	--	--	--	--	--	--	--	--	--	--	--	--	--	--	--	--	--	--	--	--	--	--	--	--	--	--	--	--	--	--	--	--	--	--	--	--	--	--	--	--	--	--	--	--	--	--	--	--	--	--	--	--	--	--	--	--	--	--	--	--	--	--	--	--	--	--	--	--	--	--	--	--	--	--	--	--	--	--	--	--	--	--	--	--	--	--	--	--	--	--	--	--	--	--	--	--	--	--	--	--	--	--	--	--	--	--	--	--	--	--	--	--	--	--	--	--	--	--	--	--	--	--	--	--	--	--	--	--	--	--	--	--	--	--	--	--	--	--	--	--	--	--	--	--	--	--	--	--	--	--	--	--	--	--	--	--	--	--	--	--	--	--	--	--	--	--	--	--	--	--	--	--	--	--	--	--	--	--	--	--	--	--	--	--	--	--	--	--	--	--	--	--	--	--	--	--	--	--	--	--	--	--	--	--	--	--	--	--	--	--	--	--	--	--	--	--	--	--	--	--	--	--	--	--	--	--	--	--	--	--	--	--	--	--	--	--	--	--	--	--	--	--	--	--	--	--	--	--	--	--	--	--	--	--	--	--	--	--	--	--	--	--	--	--	--	--	--	--	--	--	--	--	--	--	--	--	--	--	--	--	--	--	--	--	--	--	--	--	--	--	--	--	--	--	--	--	--	--	--	--	--	--	--	--	--	--	--	--	--	--	--	--	--	--	--	--	--	--	--	--	--	--	--	--	--	--	--	--	--	--	--	--	--	--	--	--	--	--	--	--	--	--	--	--	--	--	--	--	--	--	--	--	--	--	--	--	--	--	--	--	--	--	--	--	--	--	--	--	--	--	--	--	--	--	--	--	--	--	--	--	--	--	--	--	--	--	--	--	--	--	--	--	--	--	--	--	--	--	--	--	--	--	--	--	--	--	--	--	--	--	--	--	--	--	--	--	--	--	--	--	--	--	--	--	--	--	--	--	--	--	--	--	--	--	--	--	--	--	--	--	--	--	--	--	--	--	--	--	--	--	--	--	--	--	--	--	--	--	--	--	--	--	--	--	--	--	--	--	--	--	--	--	--	--	--	--	--	--	--	--	--	--	--	--	--	--	--	--	--	--	--	--	--	--	--	--	--	--	--	--	--	--	--	--	--	--	--	--	--	--	--	--	--	--	--	--	--	--	--	--	--	--	--	--	--	--	--	--	--	--	--	--	--	--	--	--	--	--	--	--	--	--	--	--	--	--	--	--	--	--	--	--	--	--	--	--	--	--	--	--	--	--	--	--	----

PIK: 11023,21


- ŚCIERALNA = 0,19m<sup>2</sup>
- WIĄŻĄCA = 0,22m<sup>2</sup>
- WYRÓW. = 0,15m<sup>2</sup>



RZĘDNE PROJEKTOWANE				-82,36 -82,42		-82,50		-82,55	-82,56		-82,50	-82,42 -82,40					
RZĘDNE KONSTRUKCJI						-81,97		-82,02 82,44	-82,45		-82,39						
RZĘDNE TERENU	-82,30		-81,79	-82,33 -82,37				-82,46	-82,47	-82,49	-82,41	-82,40			-81,75	-82,40	
ODLEGŁOŚCI	-7,00	-5,30	-4,40 -4,09 -4,00		-3,00		-0,70	0,00	1,25	3,00 3,25	4,00 4,02	4,50	6,00	7,00			

PIK: 11077,05

- ŚCIERALNA = 0,17m2
- WIĄŻĄCA = 0,21m2
- WYRÓW. = 0,15m2

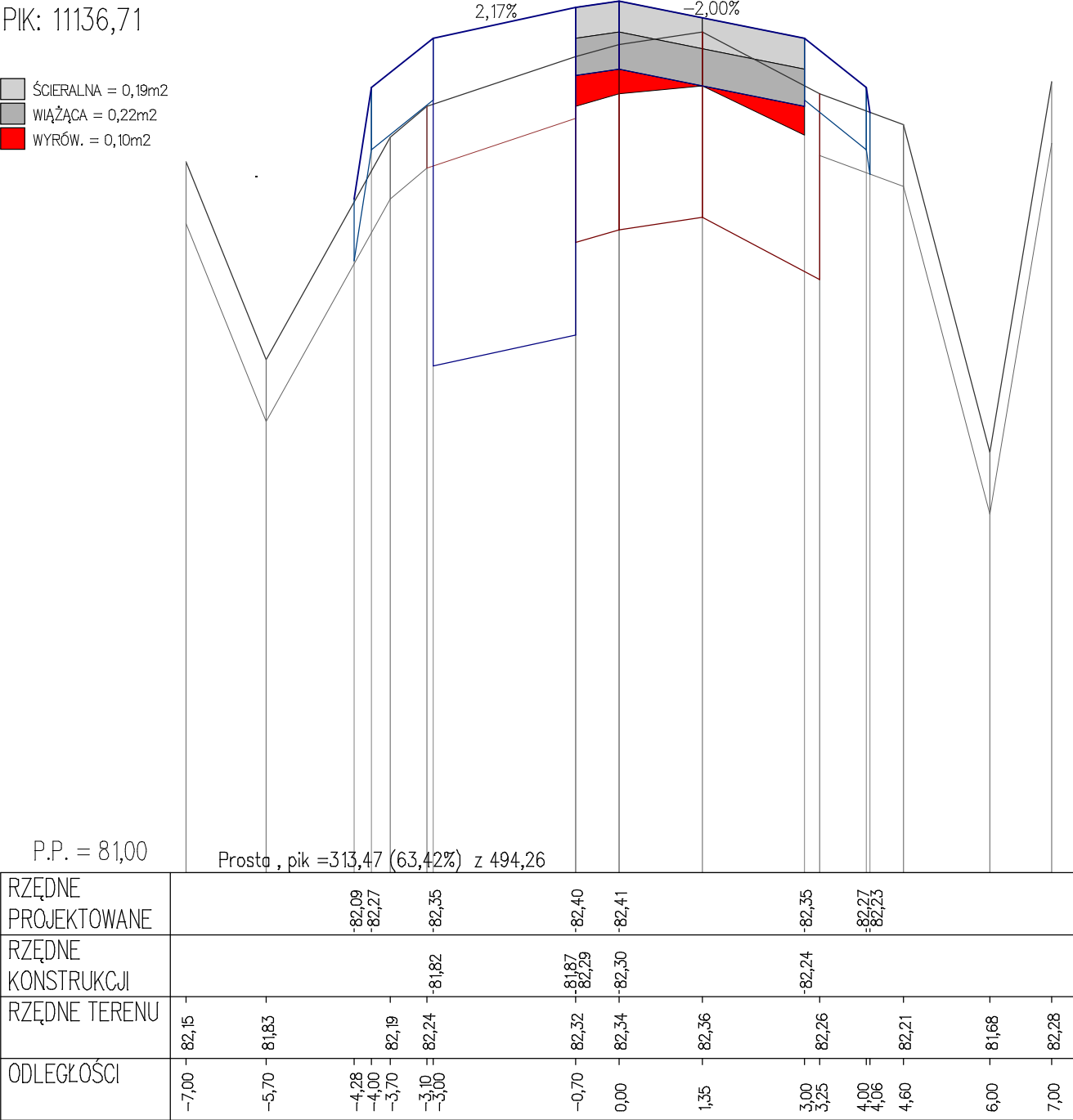





RZĘDNE PROJEKTOWANE												
RZĘDNE KONSTRUKCJI												
RZĘDNE TERENU												
ODLEGŁOŚCI												




PIK: 11136,71

- ŚCIERALNA = 0,19m2
- WIĄŻĄCA = 0,22m2
- WYRÓW. = 0,10m2



 ŚCIERALNA = 0,18m<sup>2</sup>  
 WIĄŻĄCA = 0,22m<sup>2</sup>  
 WYRÓW. = 0,14m<sup>2</sup>



P.P. = 81,00

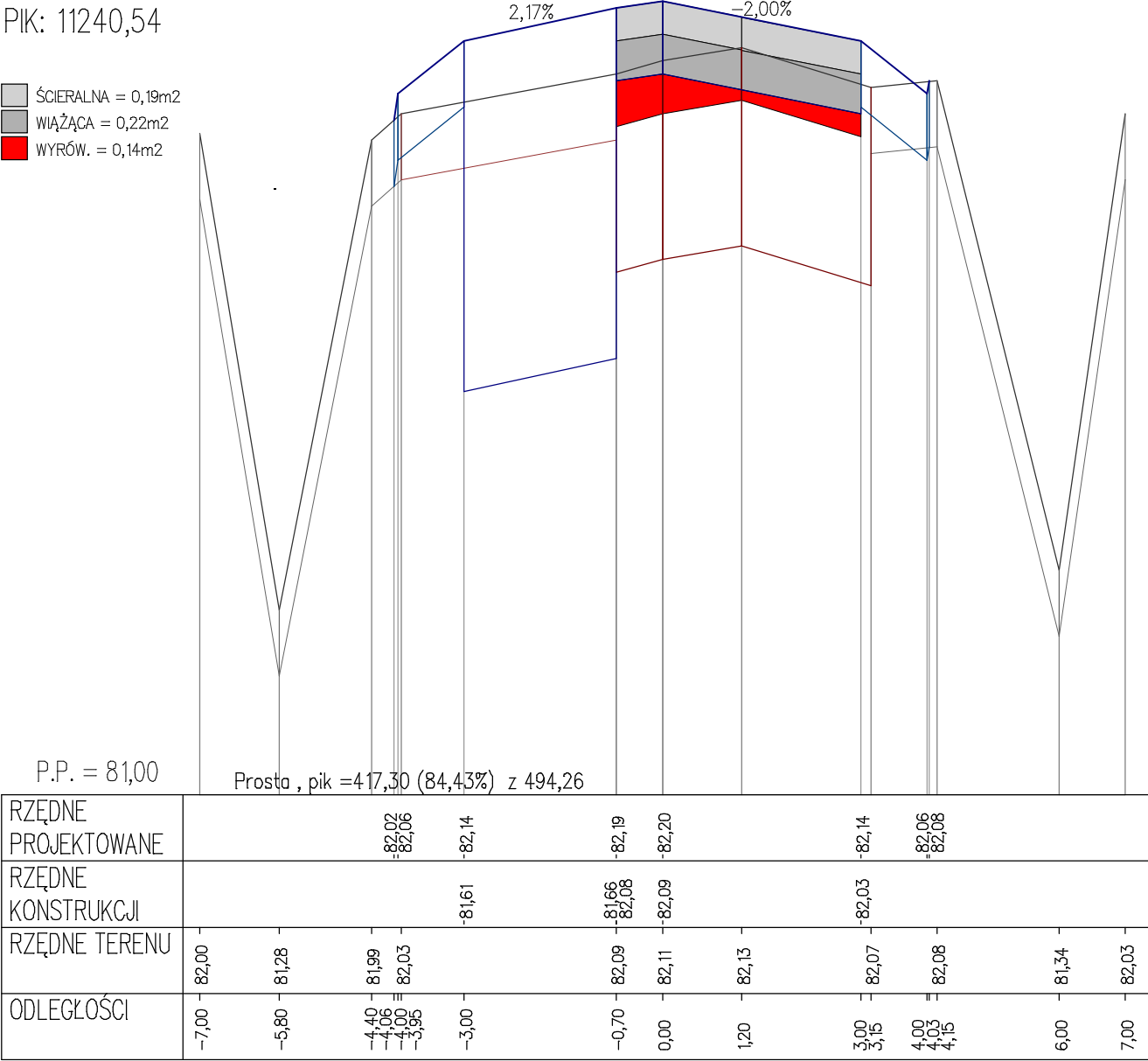
Prosta , pik =370,00 (74,86%) z 494,26

[illegible]

INWESTOR: Powiatowy Zielonogórski Zarząd Dróg z siedzibą w Sulechowie, ul. Niepodległości 15, 66-100 Sulechów  
PROJEKT: "Remont drogi powiatowej nr 1071F na odcinku Jeleniów - Niwiska od km 6+536 do km 12+512"  
RYSUNEK: Przekroje Skażone SKALA: 1:10/100

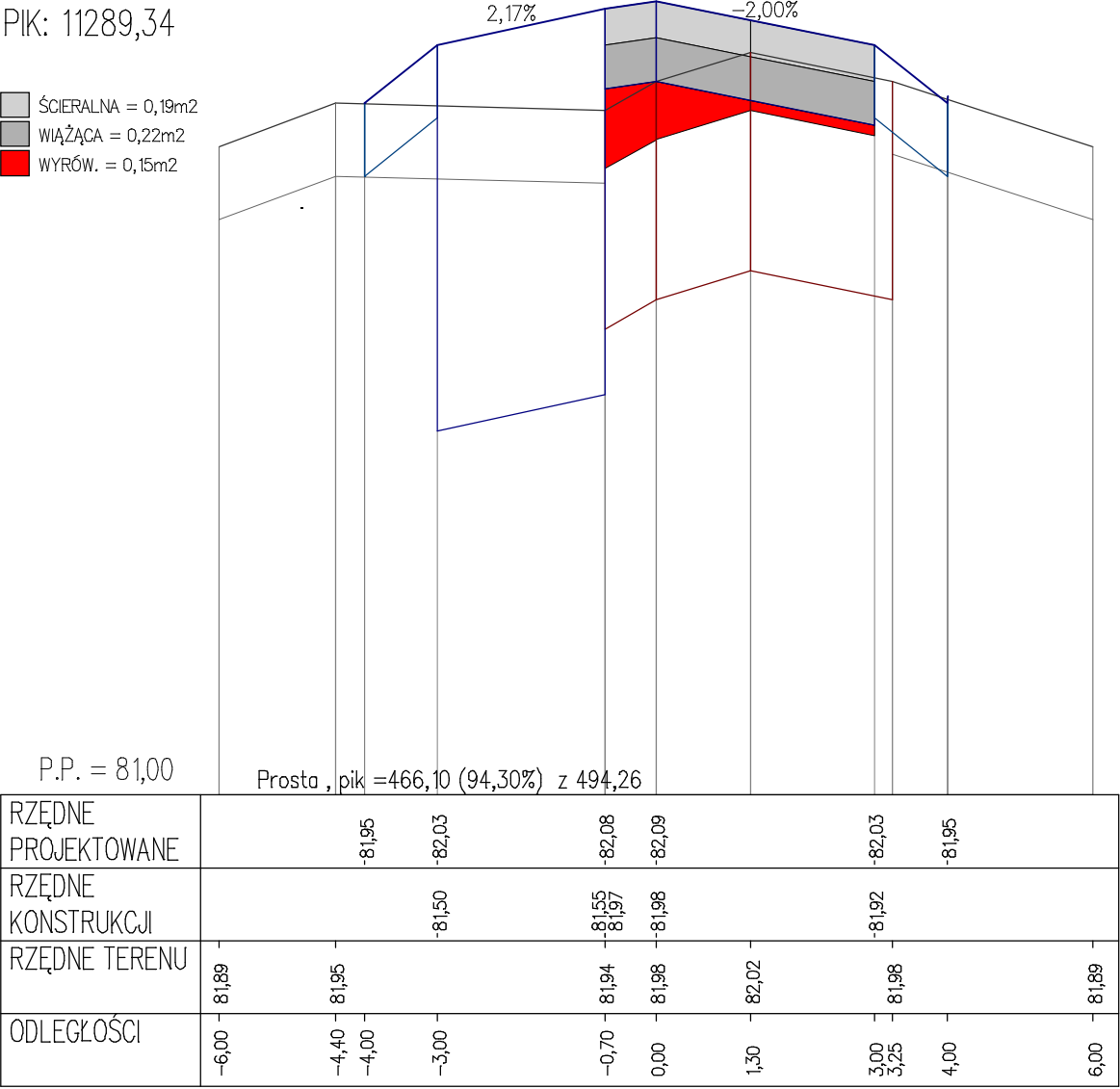
PIK: 11240,54

- ŚCIERALNA = 0,19m<sup>2</sup>
- WIĄŻĄCA = 0,22m<sup>2</sup>
- WYRÓW. = 0,14m<sup>2</sup>



PIK: 11289,34

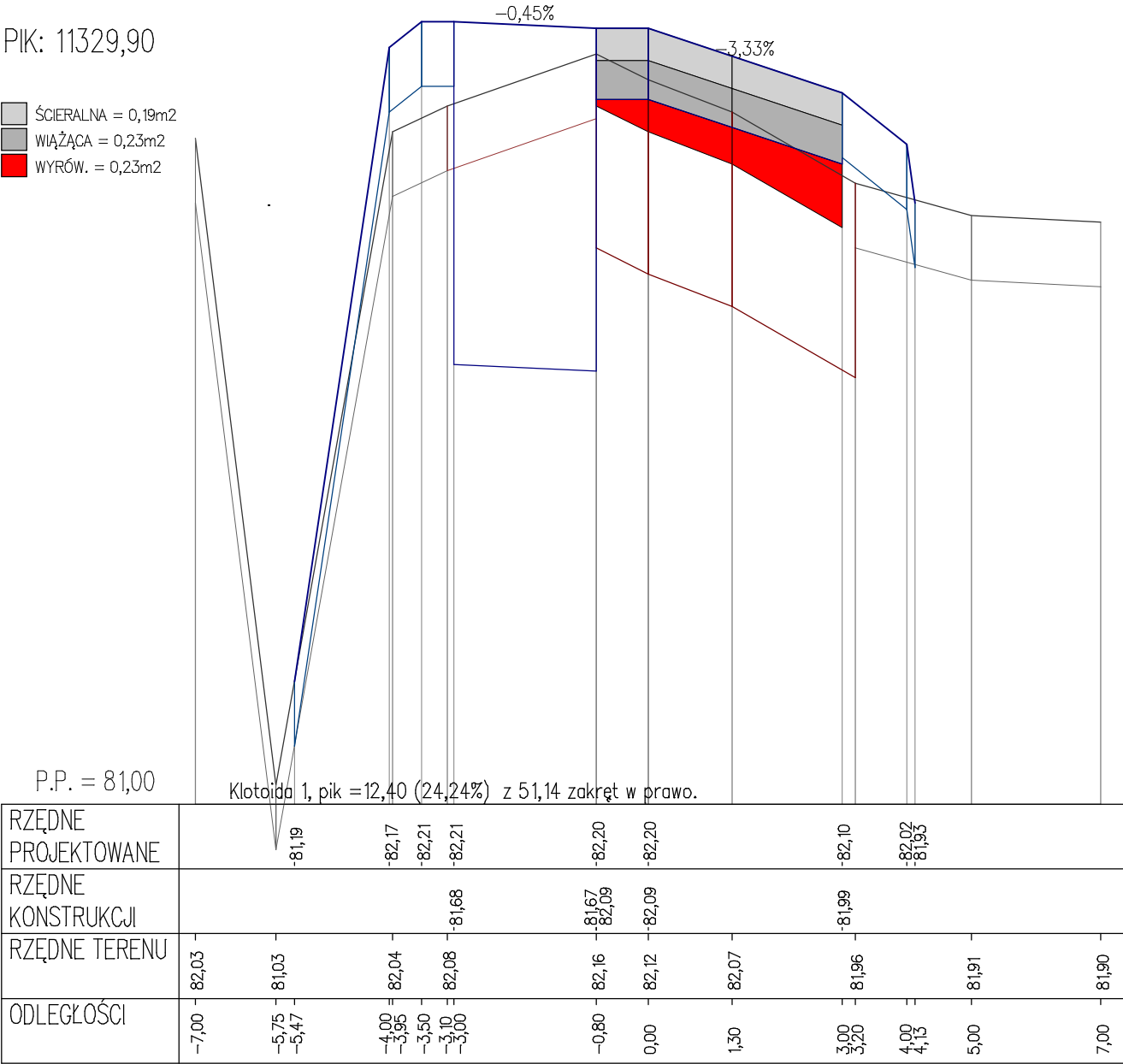
- ŚCIERALNA = 0,19m<sup>2</sup>
- WIĄŻĄCA = 0,22m<sup>2</sup>
- WYRÓW. = 0,15m<sup>2</sup>



INWESTOR: Powiatowy Zielonogórski Zarząd Dróg z siedzibą w Sulechowie, ul. Niepodległości 15, 66-100 Sulechów  
PROJEKT: "Remont drogi powiatowej nr 1071F na odcinku Jeleniów - Niwiska od km 6+536 do km 12+512"  
RYSUNEK: Przekroje Skażone SKALA: 1:10/100

PIK: 11329,90

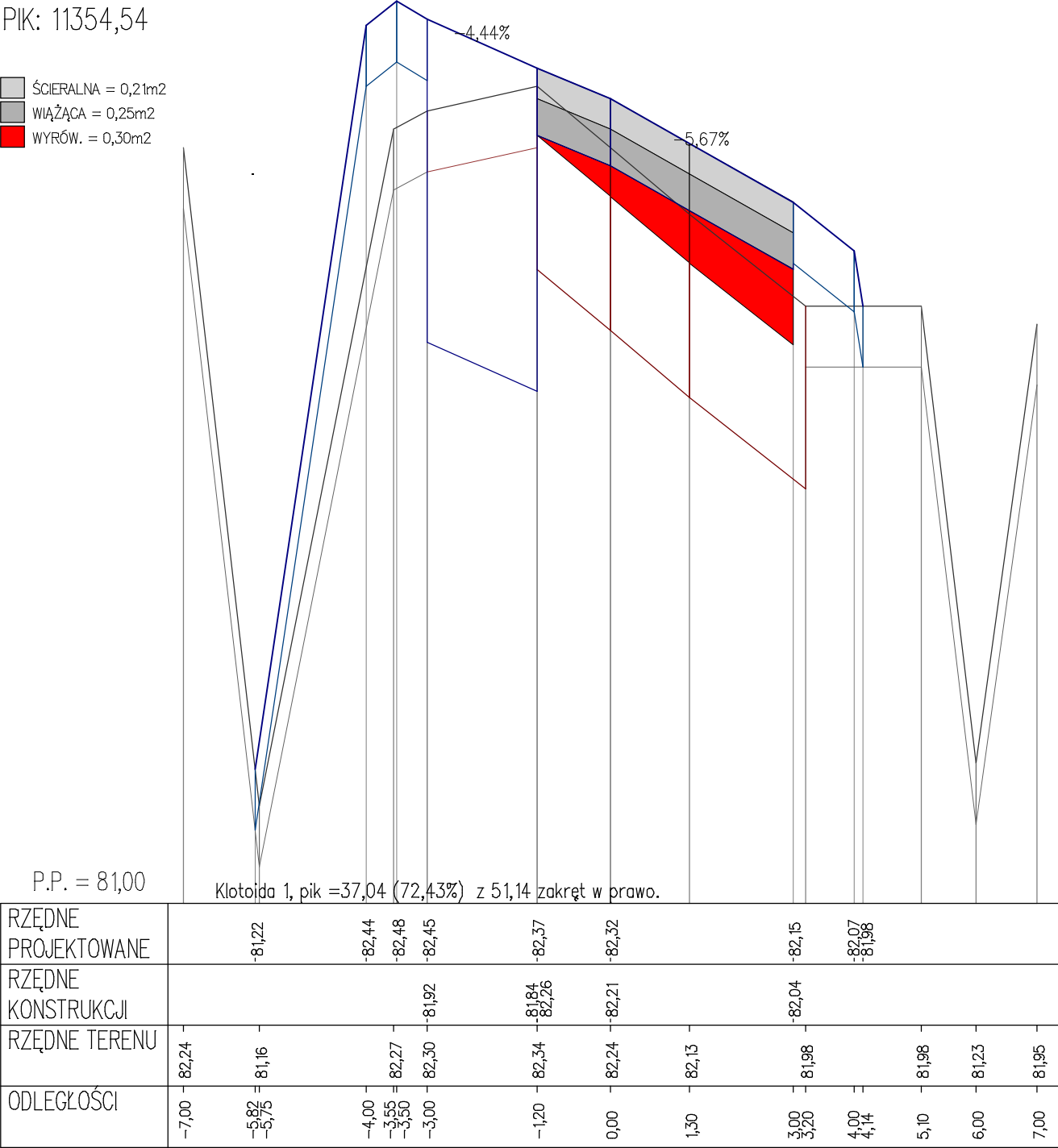
- ŚCIERALNA = 0,19m<sup>2</sup>
- WIĄŻĄCA = 0,23m<sup>2</sup>
- WYRÓW. = 0,23m<sup>2</sup>



INWESTOR: Powiatowy Zielonogórski Zarząd Dróg z siedzibą w Sulechowie, ul. Niepodległości 15, 66-100 Sulechów  
PROJEKT: "Remont drogi powiatowej nr 1071F na odcinku Jeleniów - Niwiska od km 6+536 do km 12+512"  
RYSUNEK: Przekroje Skażone SKALA: 1:10/100

PIK: 11354,54

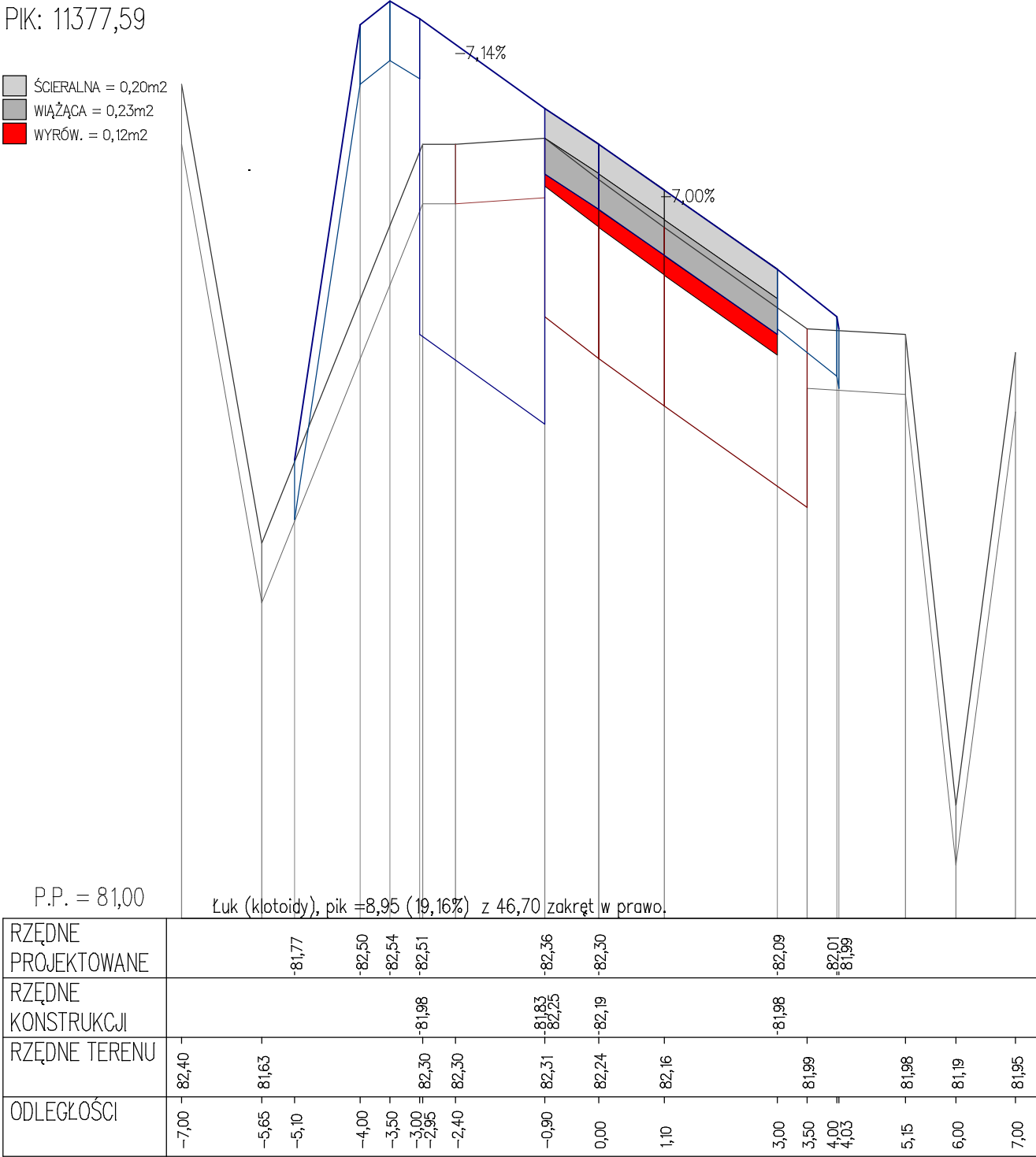
- ŚCIERALNA = 0,21m2
- WIĄŻĄCA = 0,25m2
- WYRÓW. = 0,30m2



INWESTOR: Powiatowy Zielonogórski Zarząd Dróg z siedzibą w Sulechowie, ul. Niepodległości 15, 66-100 Sulechów  
PROJEKT: "Remont drogi powiatowej nr 1071F na odcinku Jeleniów - Niwiska od km 6+536 do km 12+512"  
RYSUNEK: Przekroje Skażone SKALA: 1:10/100

PIK: 11377,59

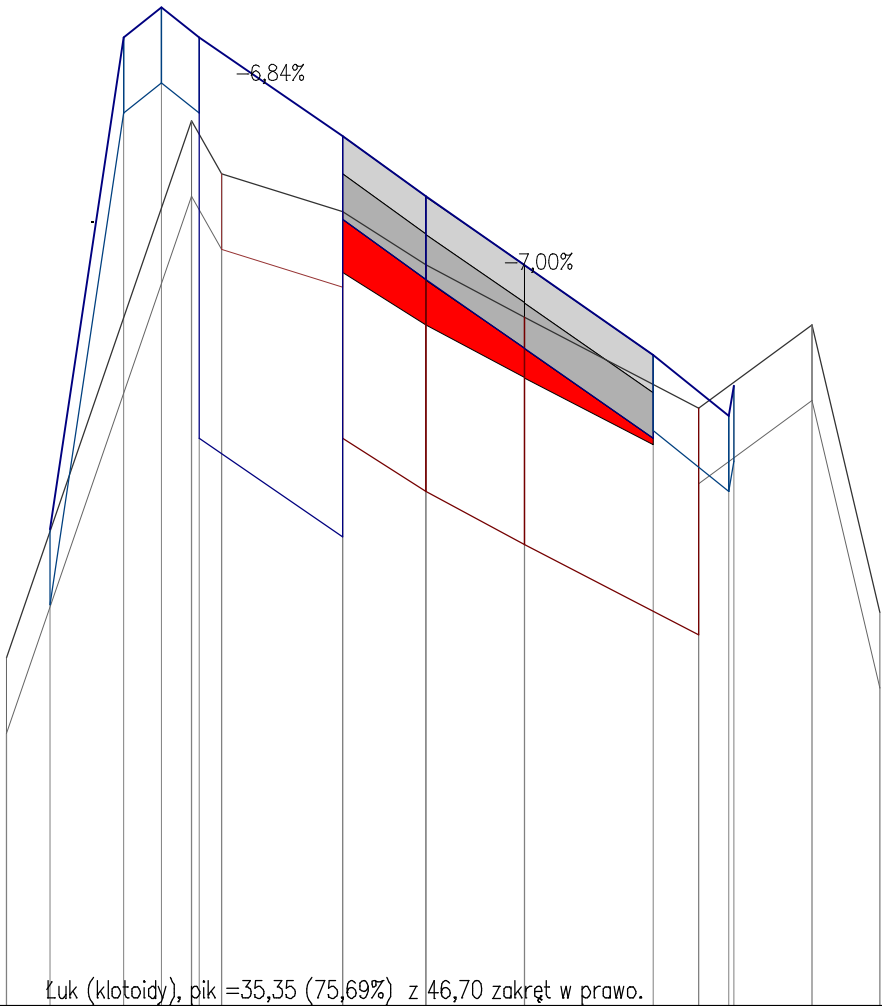
- ŚCIERALNA = 0,20m2
- WIĄŻĄCA = 0,23m2
- WYRÓW. = 0,12m2



INWESTOR: Powiatowy Zielonogórski Zarząd Dróg z siedzibą w Sulechowie, ul. Niepodległości 15, 66-100 Sulechów  
PROJEKT: "Remont drogi powiatowej nr 1071F na odcinku Jeleniów - Niwiska od km 6+536 do km 12+512"  
RYSUNEK: Przekroje Skażone SKALA: 1:10/100

PIK: 11403,99

- ŚCIERALNA = 0,21m2
- WIĄŻĄCA = 0,25m2
- WYRÓW. = 0,18m2



P.P. = 81,00

Łuk (klotoidy), pik =35,35 (75,69%) z 46,70 zakręt w prawo.

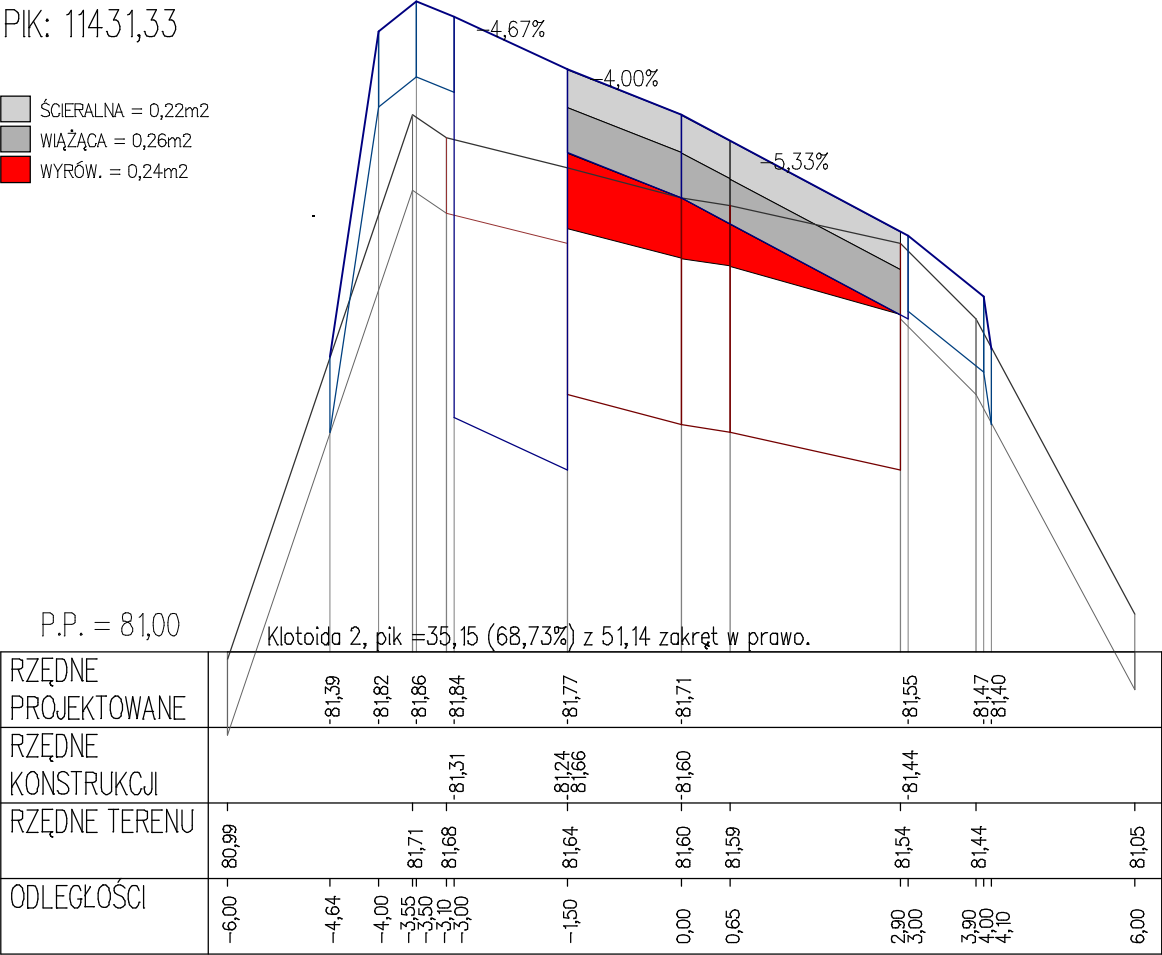
RZĘDNE PROJEKTOWANE	-81,63	-82,28	-82,32	-82,28	-82,15	-82,07	-81,86	-81,78	-81,82
RZĘDNE KONSTRUKCJI			-81,75		81,82	82,04	-81,96	-81,75	
RZĘDNE TERENU	81,46		82,17	82,10	82,05	81,98	81,91	81,79	81,90
ODLEGŁOŚCI	-5,55	-4,97	-4,00	-3,50	-3,10	-3,00	-2,70	-1,10	0,00



INWESTOR: Powiatowy Zielonogórski Zarząd Dróg z siedzibą w Sulechowie, ul. Niepodległości 15, 66-100 Sulechów  
PROJEKT: "Remont drogi powiatowej nr 1071F na odcinku Jeleniów - Niwiska od km 6+536 do km 12+512"  
RYSUNEK: Przekroje Skażone SKALA: 1:10/100

PIK: 11431,33

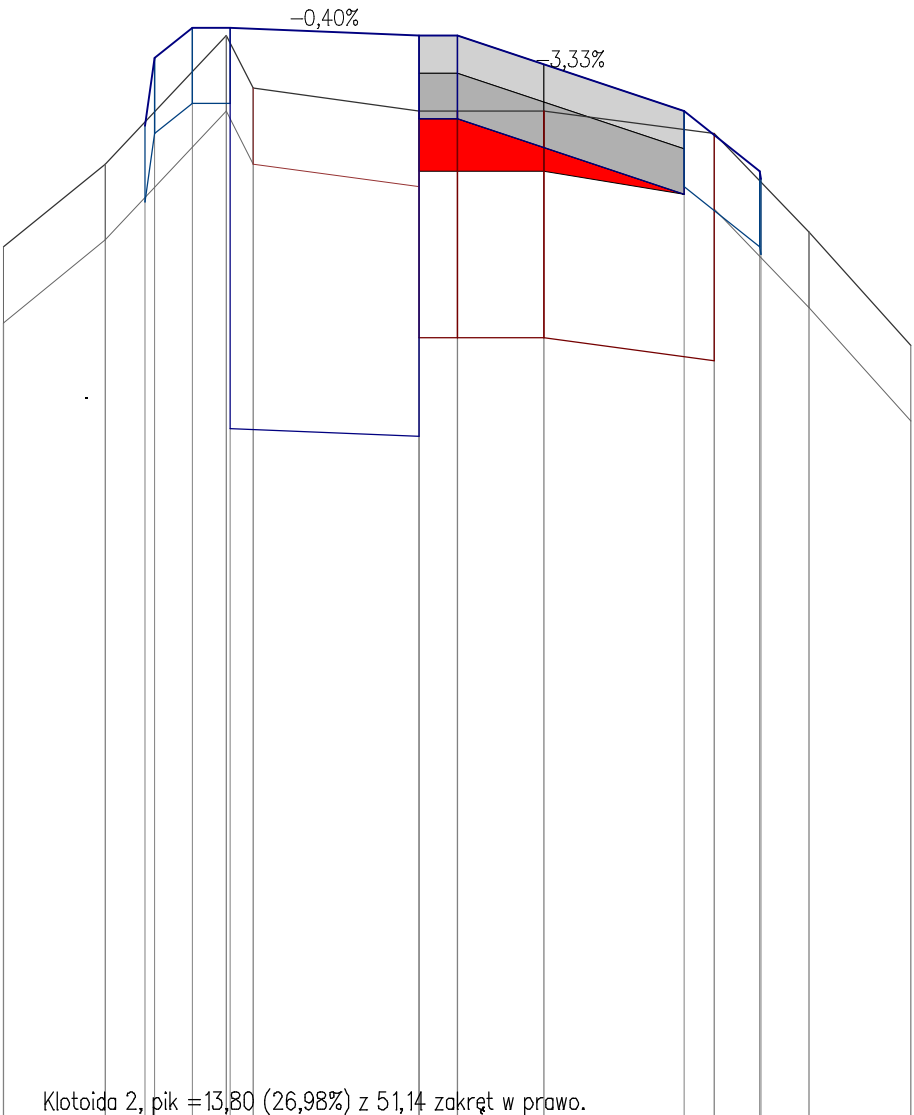
- ŚCIERALNA = 0,22m2
- WIĄŻĄCA = 0,26m2
- WYRÓW. = 0,24m2



INWESTOR: Powiatowy Zielonogórski Zarząd Dróg z siedzibą w Sulechowie, ul. Niepodległości 15, 66-100 Sulechów  
PROJEKT: "Remont drogi powiatowej nr 1071F na odcinku Jeleniów - Niwiska od km 6+536 do km 12+512"  
RYSUNEK: Przekroje Skażone SKALA: 1:10/100

PIK: 11452,68

- ŚCIERALNA = 0,18m2
- WIĄŻĄCA = 0,21m2
- WYRÓW. = 0,12m2



RZĘDNE PROJEKTOWANE		-81,31	-81,40	-81,44	-81,44		-81,43	-81,43		-81,33		-81,25	-81,24
RZĘDNE KONSTRUKCJI				-80,91			80,90	81,32	-81,32		-81,22		
RZĘDNE TERENU	-81,15	-81,26		81,43	81,36		81,33	81,33	81,33		81,30		81,17
ODLEGŁOŚCI	-6,00	-4,65	-4,13	-3,50	-3,05	-2,70	-0,50	0,00	1,15		3,00	3,40	4,00

INWESTOR: Powiatowy Zielonogórski Zarząd Dróg z siedzibą w Sulechowie, ul. Niepodległości 15, 66-100 Sulechów  
PROJEKT: "Remont drogi powiatowej nr 1071F na odcinku Jeleniów - Niwiska od km 6+536 do km 12+512"  
RYSUNEK: Przekroje Skażone SKALA: 1:10/100

PIK: 11495,29

- ŚCIERALNA = 0,17m2
- WIĄŻĄCA = 0,20m2
- WYRÓW. = 0,06m2

P.P. = 80,00

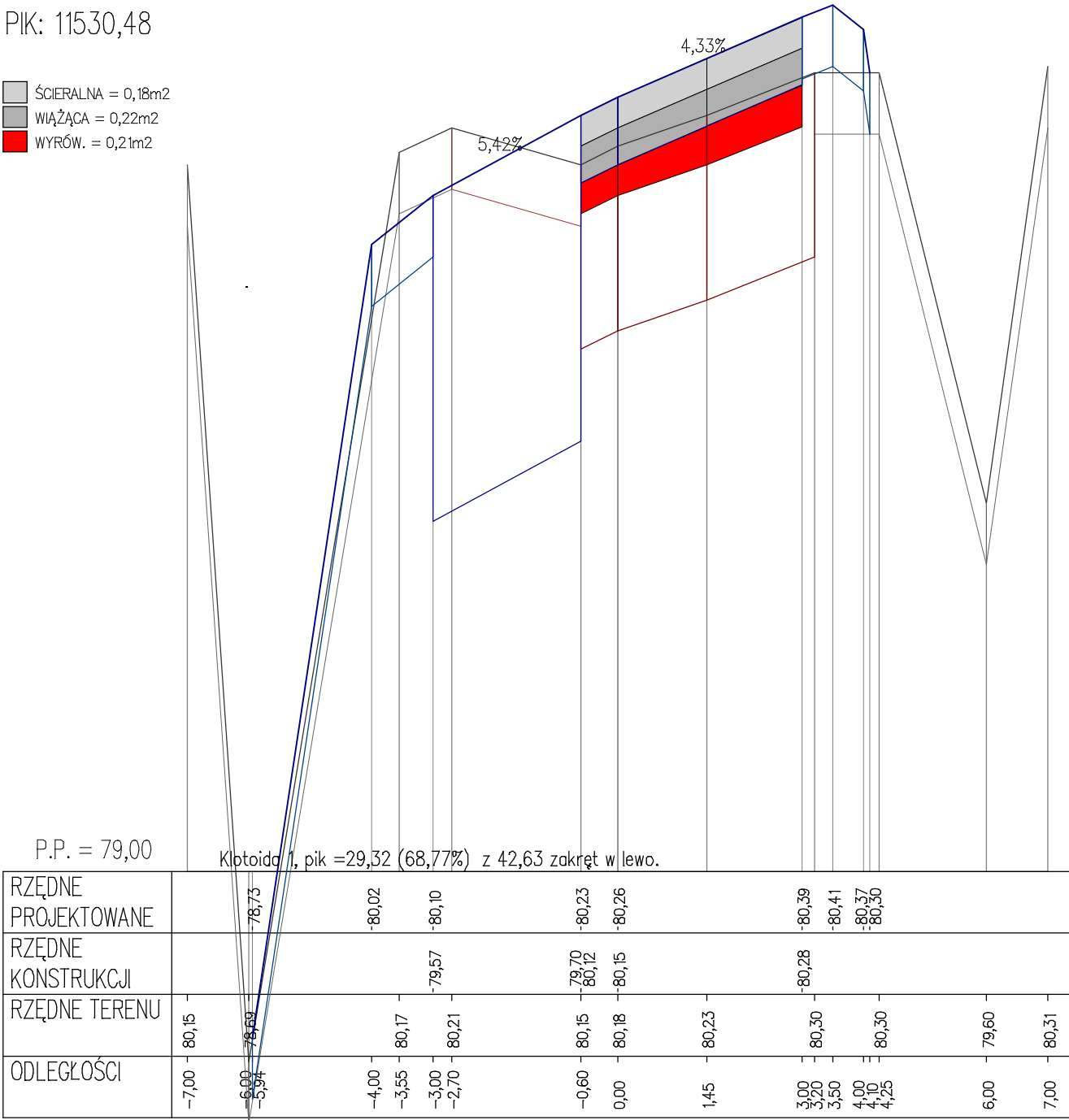
Prosta , pik =28,81 (83,08%) z 34,68

RZĘDNE PROJEKTOWANE		-80,61 80,64	-80,72	-80,77 -80,78		-80,72	-80,64	
RZĘDNE KONSTRUKCJI			-80,19	-80,24 80,66 -80,67		-80,61		
RZĘDNE TERENU	80,85	80,61	80,63	80,69 80,70	80,72	80,69		80,47
ODLEGŁOŚCI	-6,00	-4,15 -4,04 -4,00	-3,00 -2,70	-0,40 0,00	1,35	3,00 3,35	4,00	6,00

INWESTOR: Powiatowy Zielonogórski Zarząd Dróg z siedzibą w Sulechowie, ul. Niepodległości 15, 66-100 Sulechów  
PROJEKT: "Remont drogi powiatowej nr 1071F na odcinku Jeleniów - Niwiska od km 6+536 do km 12+512"  
RYSUNEK: Przekroje Skażone SKALA: 1:10/100

PIK: 11530,48

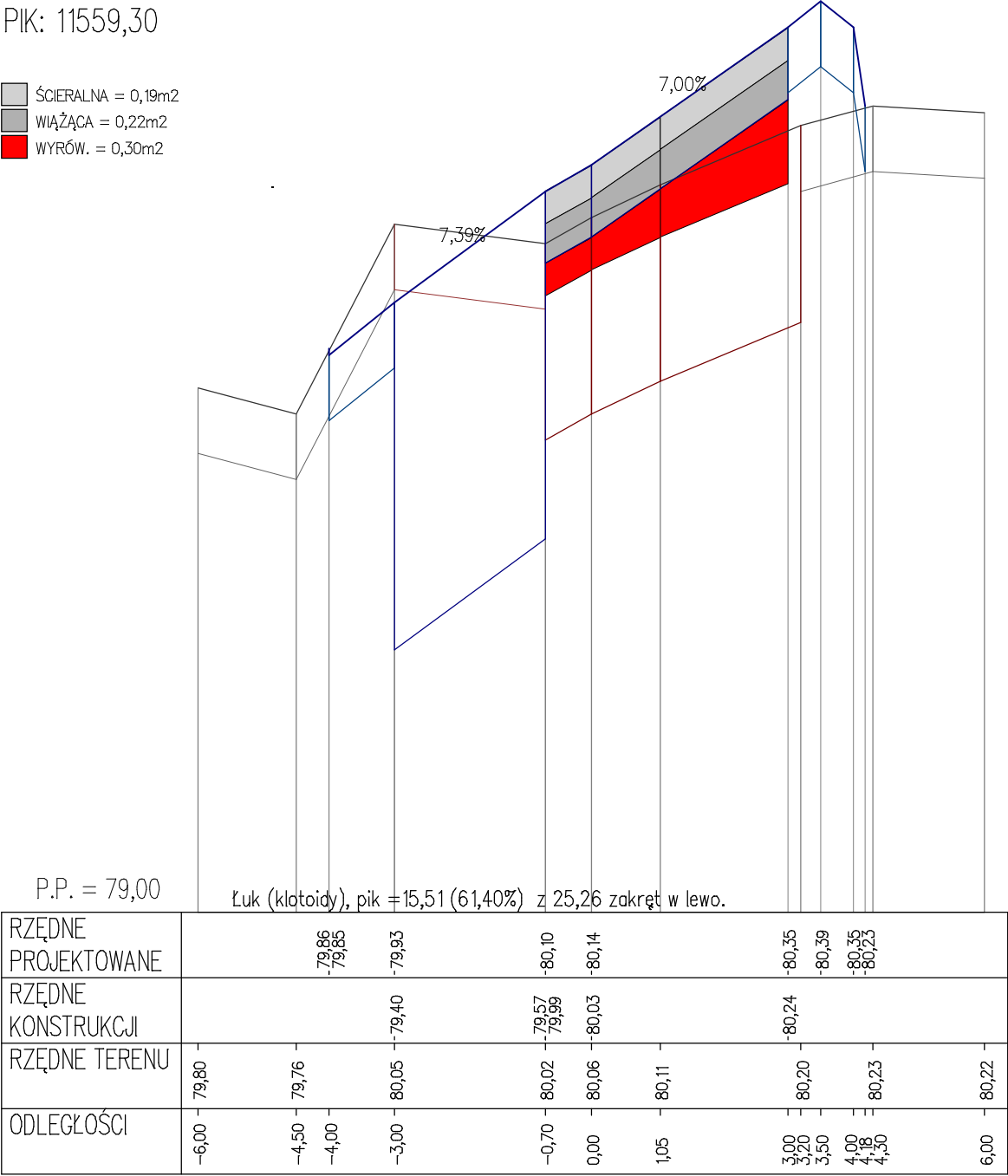
- ŚCIERALNA = 0,18m2
- WIĄŻĄCA = 0,22m2
- WYRÓW. = 0,21m2



INWESTOR: Powiatowy Zielonogórski Zarząd Dróg z siedzibą w Sulechowie, ul. Niepodległości 15, 66-100 Sulechów  
PROJEKT: "Remont drogi powiatowej nr 1071F na odcinku Jeleniów - Niwiska od km 6+536 do km 12+512"  
RYSUNEK: Przekroje Skażone SKALA: 1:10/100

PIK: 11559,30

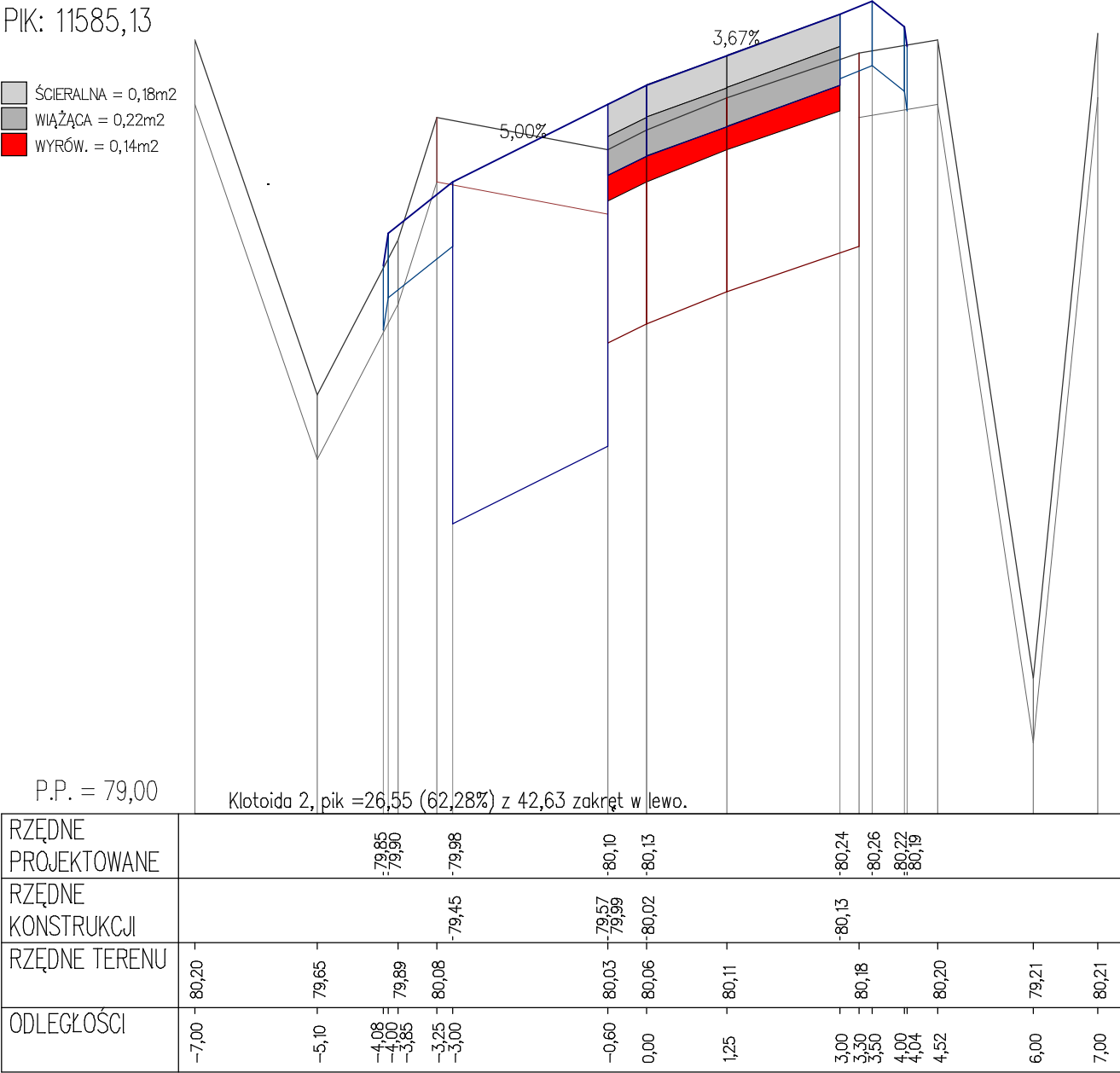
- ŚCIERALNA = 0,19m<sup>2</sup>
- WIĄŻĄCA = 0,22m<sup>2</sup>
- WYRÓW. = 0,30m<sup>2</sup>



INWESTOR: Powiatowy Zielonogórski Zarząd Dróg z siedzibą w Sulechowie, ul. Niepodległości 15, 66-100 Sulechów  
PROJEKT: "Remont drogi powiatowej nr 1071F na odcinku Jeleniów - Niwiska od km 6+536 do km 12+512"  
RYSUNEK: Przekroje Skażone SKALA: 1:10/100

PIK: 11585,13

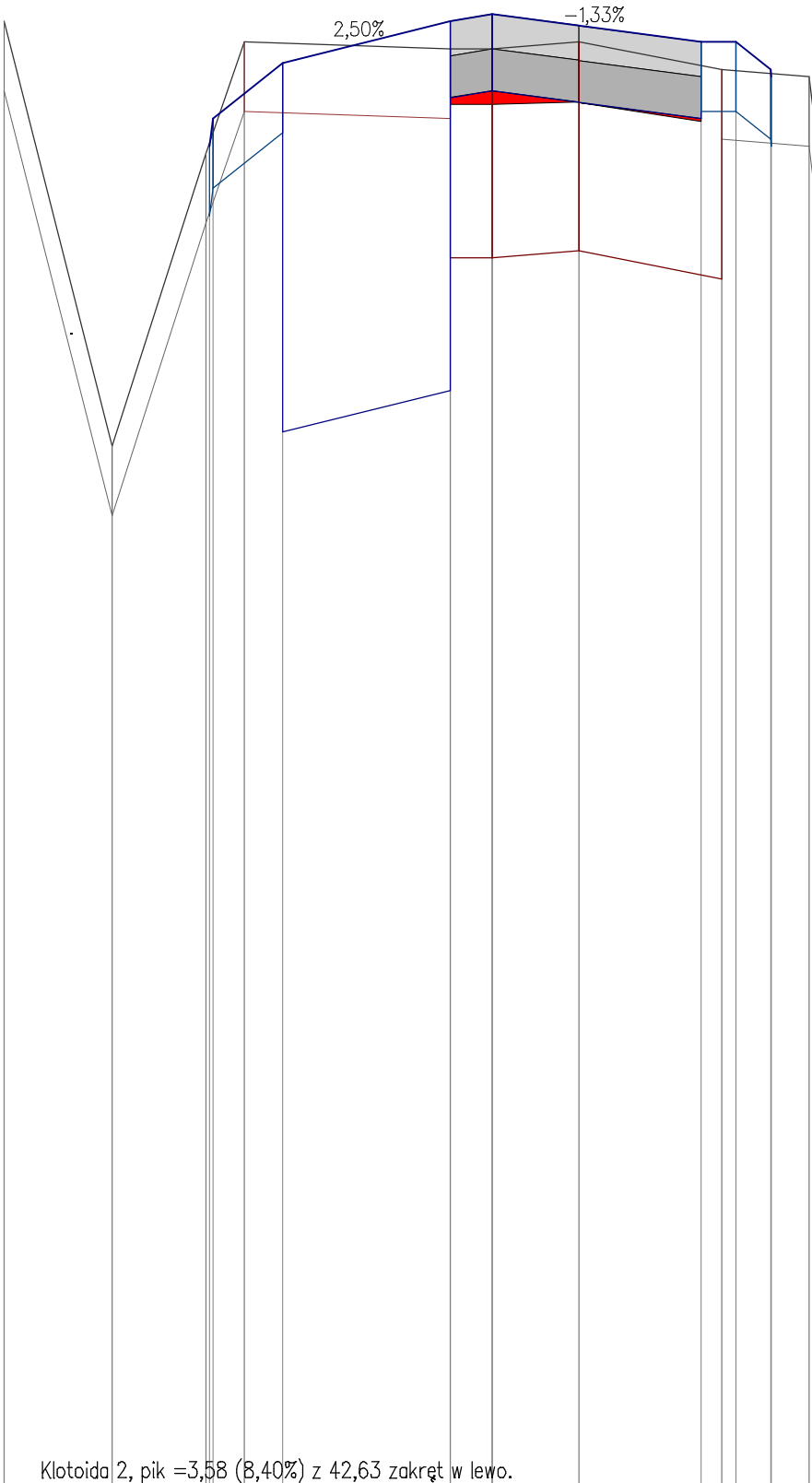
- ŚCIERALNA = 0,18m2
- WIĄŻĄCA = 0,22m2
- WYRÓW. = 0,14m2



INWESTOR: Powiatowy Zielonogórski Zarząd Dróg z siedzibą w Sulechowie, ul. Niepodległości 15, 66-100 Sulechów  
 PROJEKT: "Remont drogi powiatowej nr 1071F na odcinku Jeleniów - Niwiska od km 6+536 do km 12+512"  
 RYSUNEK: Przekroje Skażone SKALA: 1:10/100

PIK: 11608,10

- ŚCIERALNA = 0,18m2
- WIĄŻĄCA = 0,22m2
- WYRÓW. = 0,03m2



P.P. = 78,00

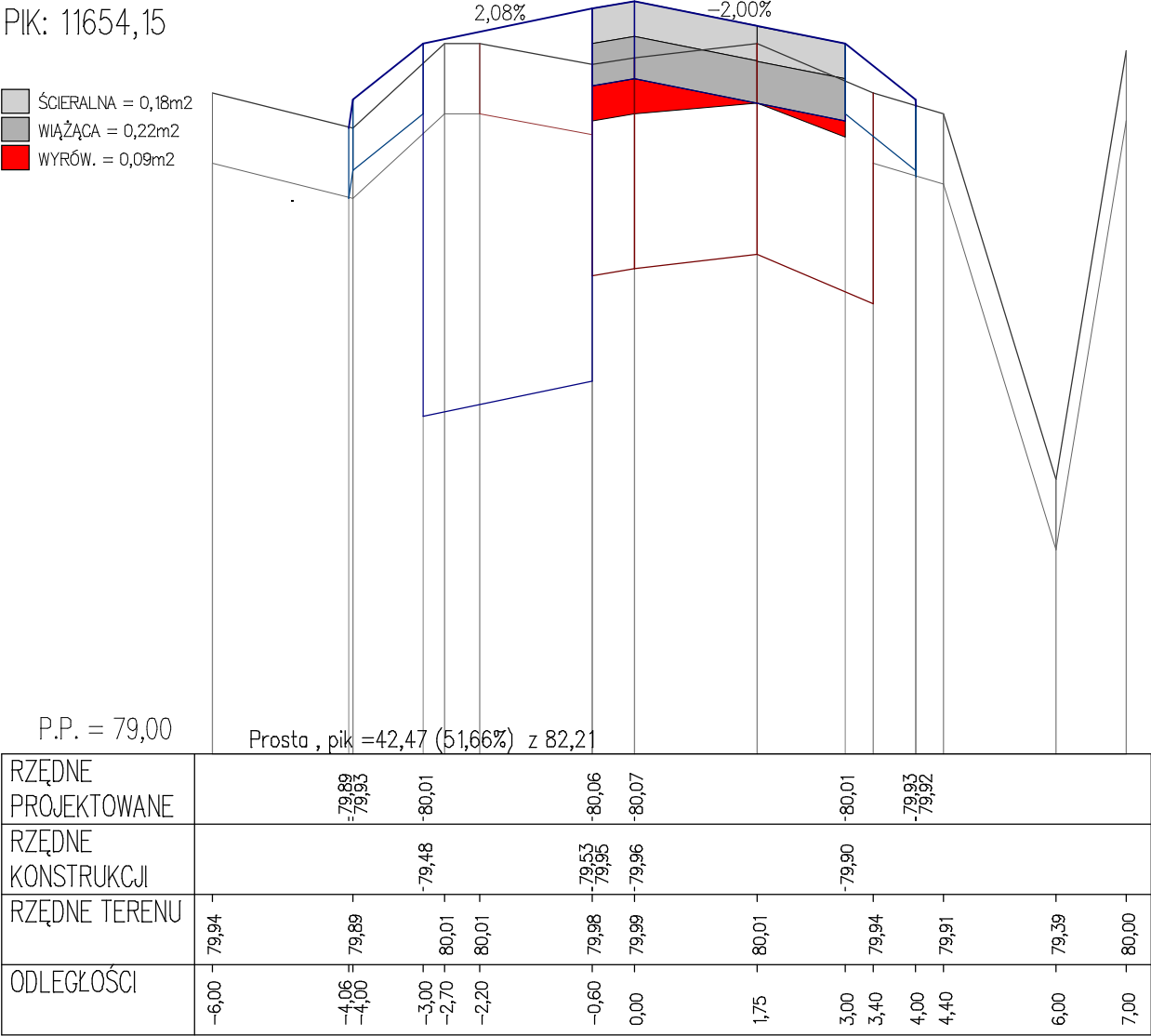
Kłotoidea 2, pik =3,58 (8,40%) z 42,63 zakręt w lewo.

RZĘDNE PROJEKTOWANE				-79,92 79,96		-80,04		-80,10		-80,11		-80,07	-80,07	-80,03 -80,02	
RZĘDNE KONSTRUKCJI					-79,51		-79,57 79,99	-80,00			-79,96				
RZĘDNE TERENU	-80,10	79,49	79,91	80,07			80,06	80,06	80,07		80,03	80,02			77,98
ODLEGŁOŚCI	-7,00	-5,45	-4,10 -4,05 -4,00 -3,55	-3,00			-0,60	0,00	1,25		3,00 3,30 3,50	4,00 4,01	4,55		7,00

INWESTOR: Powiatowy Zielonogórski Zarząd Dróg z siedzibą w Sulechowie, ul. Niepodległości 15, 66-100 Sulechów  
PROJEKT: "Remont drogi powiatowej nr 1071F na odcinku Jeleniów - Niwiska od km 6+536 do km 12+512"  
RYSUNEK: Przekroje Skażone SKALA: 1:10/100

PIK: 11654,15

- ŚCIERALNA = 0,18m<sup>2</sup>
- WIĄŻĄCA = 0,22m<sup>2</sup>
- WYRÓW. = 0,09m<sup>2</sup>

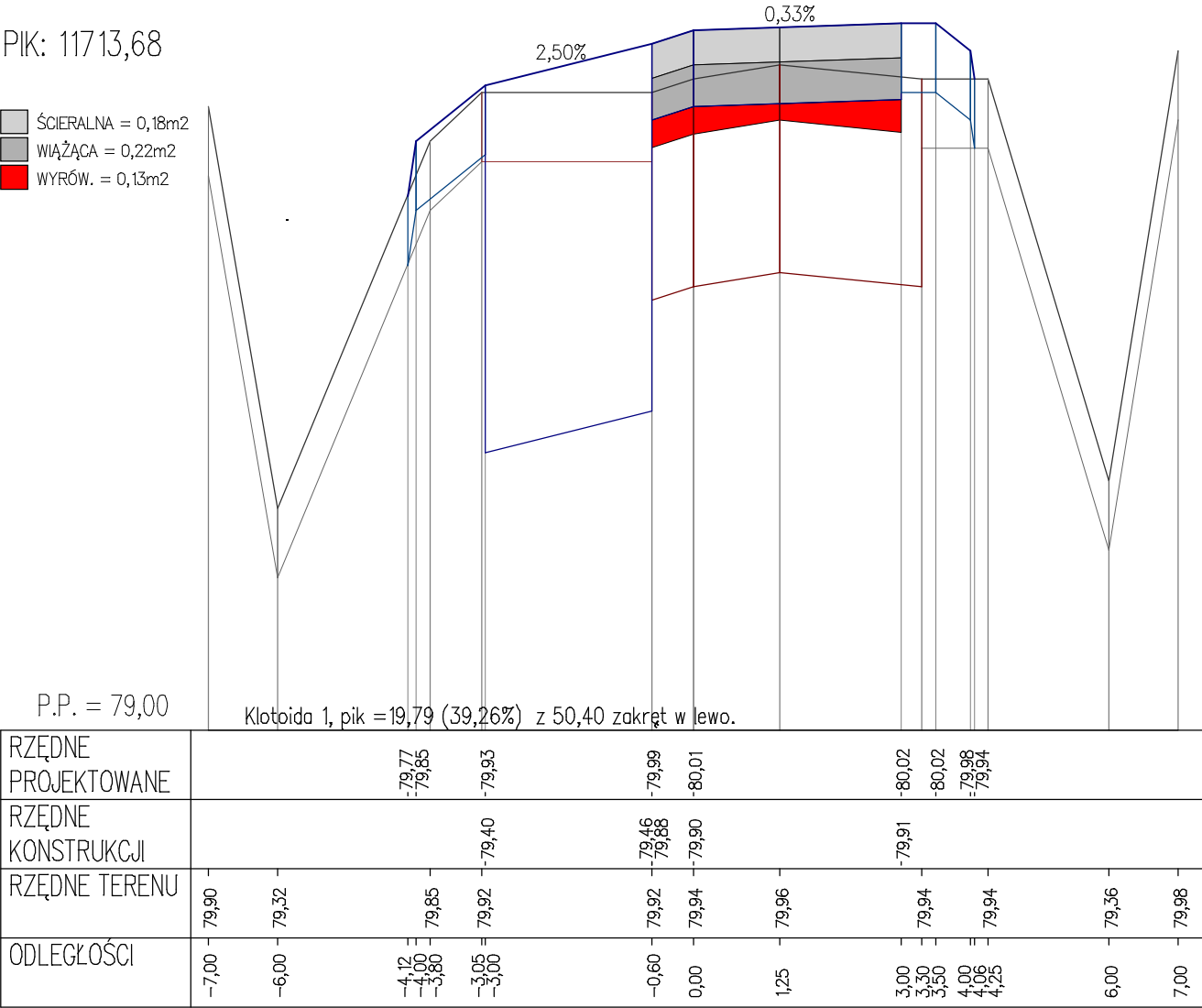







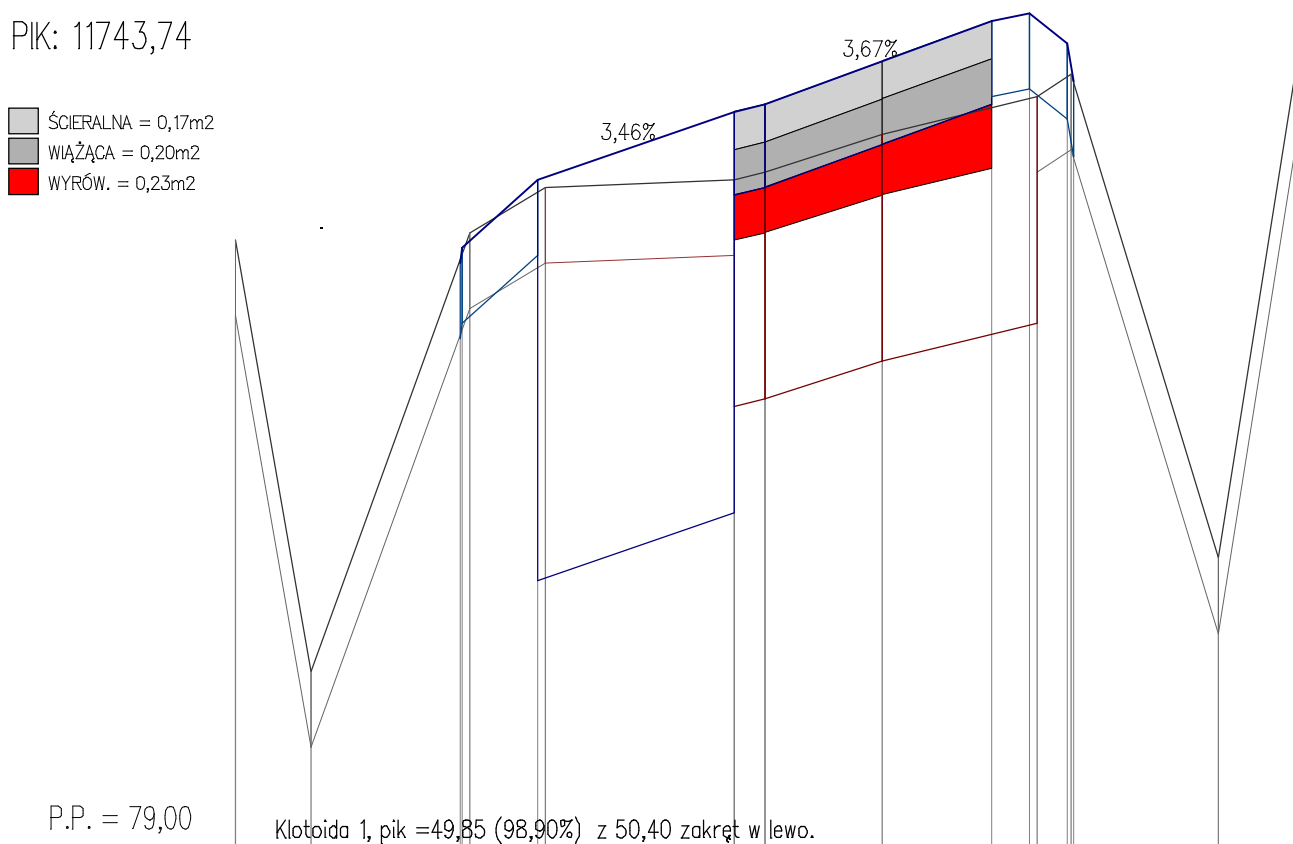
INWESTOR: Powiatowy Zielonogórski Zarząd Dróg z siedzibą w Sulechowie, ul. Niepodległości 15, 66-100 Sulechów  
PROJEKT: "Remont drogi powiatowej nr 1071F na odcinku Jeleniów - Niwiska od km 6+536 do km 12+512"  
RYSUNEK: Przekroje Skażone SKALA: 1:10/100

PIK: 11713,68

- ŚCIERALNA = 0,18m2
- WIĄŻĄCA = 0,22m2
- WYRÓW. = 0,13m2



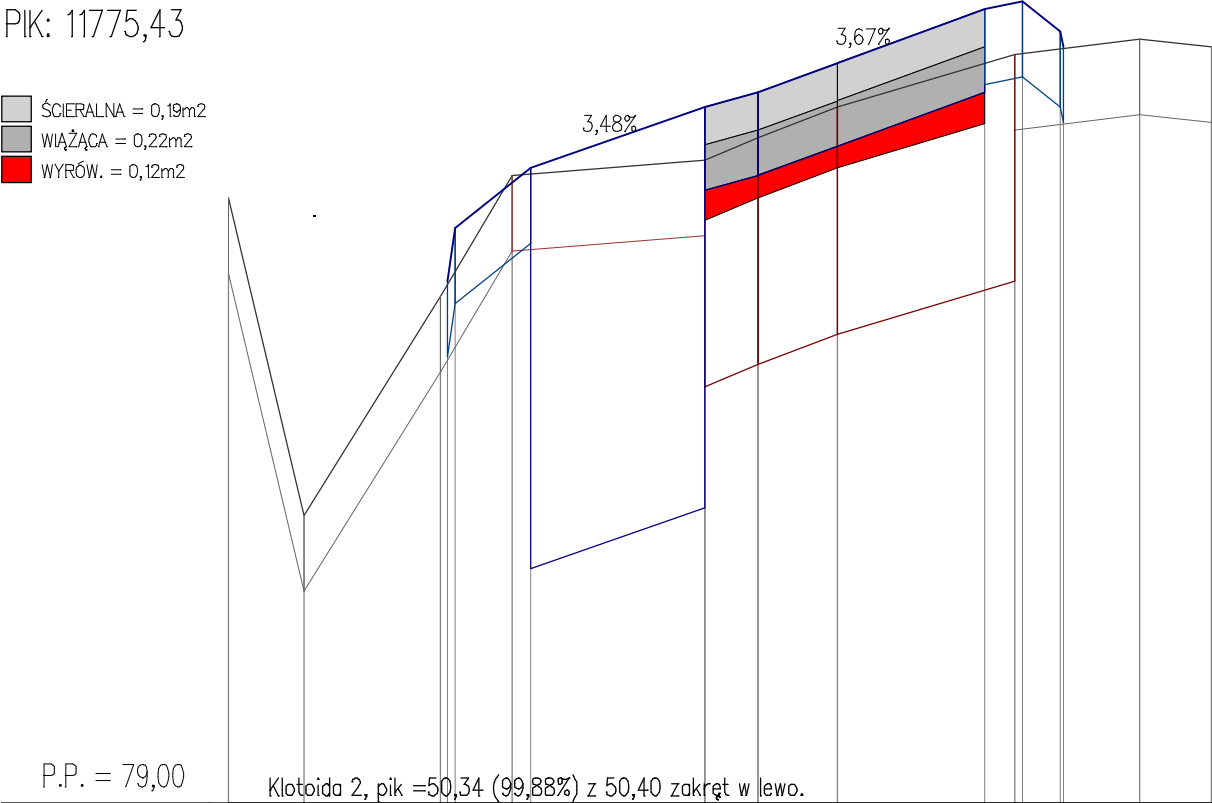
 ŚCIERALNA = 0,17m<sup>2</sup>  
 WIĄŻĄCA = 0,20m<sup>2</sup>  
 WYRÓW. = 0,23m<sup>2</sup>

[illegible]

INWESTOR: Powiatowy Zielonogórski Zarząd Dróg z siedzibą w Sulechowie, ul. Niepodległości 15, 66-100 Sulechów  
PROJEKT: "Remont drogi powiatowej nr 1071F na odcinku Jeleniów - Niwiska od km 6+536 do km 12+512"  
RYSUNEK: Przekroje Skażone SKALA: 1:10/100

PIK: 11775,43

- ŚCIERALNA = 0,19m<sup>2</sup>
- WIĄŻĄCA = 0,22m<sup>2</sup>
- WYRÓW. = 0,12m<sup>2</sup>



RZĘDNE PROJEKTOWANE			-79,69 -79,76	-79,84		-79,92	-79,94		-80,05	-80,06	-80,02 -80,00	
RZĘDNE KONSTRUKCJI				-79,31		-79,39 -79,81	-79,83		-79,94			
RZĘDNE TERENU	-79,80	-79,38	-79,67	-79,83		-79,85	-79,88	-79,92		-79,99		-80,01
ODLEGŁOŚCI	-7,00	-6,00	-4,20 -4,10 -4,00	-3,25 -3,00		-0,70	0,00	1,05		3,00 3,40 3,50 4,00 4,04		5,05
												6,00

PIK: 11808,84

- ŚCIERALNA = 0,20m2
- WIĄŻĄCA = 0,23m2
- WYRÓW. = 0,10m2

P.P. = 79,00

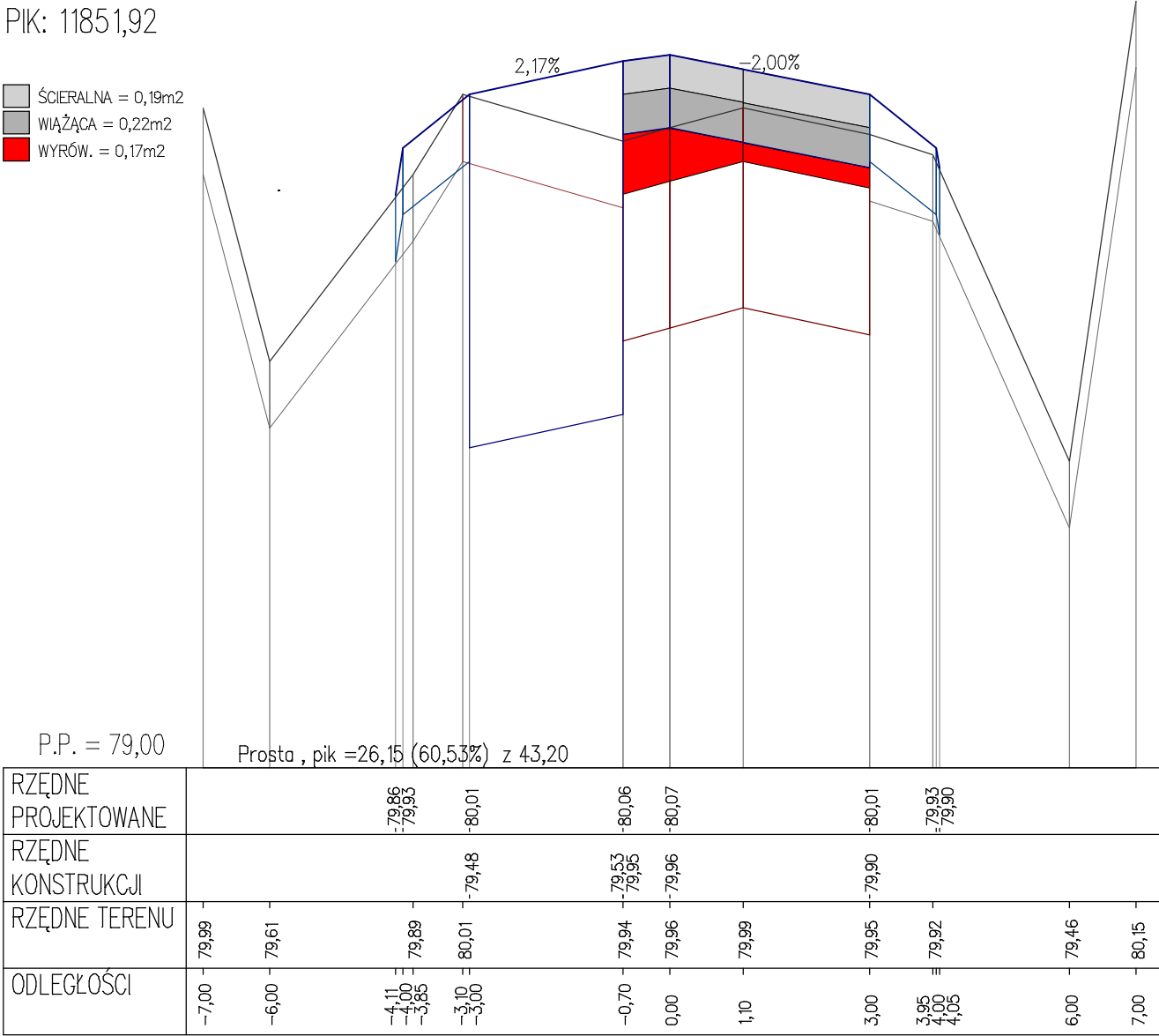
Kłotoida 2, pik = 16,93 (33,59%) z 50,40 zakręt w lewo.

RZĘDNE PROJEKTOWANE			-79,83 -79,83		-79,92		-79,97 -79,99		-79,98	-79,98 -79,94 -79,93	
RZĘDNE KONSTRUKCJI					-79,39		-79,44 -79,86 -79,88		-79,87		
RZĘDNE TERENU	-79,88	-79,41	-79,87	-79,91	-79,91	-79,91	-79,92	-79,93	-79,94	-79,93	-80,01
ODLEGŁOŚCI	-7,00	-5,65	-4,01 -4,00 -3,85	-3,00	-0,90	0,00	1,10	3,00 3,10 3,50 4,00 4,02 4,20			6,00

INWESTOR: Powiatowy Zielonogórski Zarząd Dróg z siedzibą w Sulechowie, ul. Niepodległości 15, 66-100 Sulechów  
PROJEKT: "Remont drogi powiatowej nr 1071F na odcinku Jeleniów - Niwiska od km 6+536 do km 12+512"  
RYSUNEK: Przekroje Skażone SKALA: 1:10/100

PIK: 11851,92

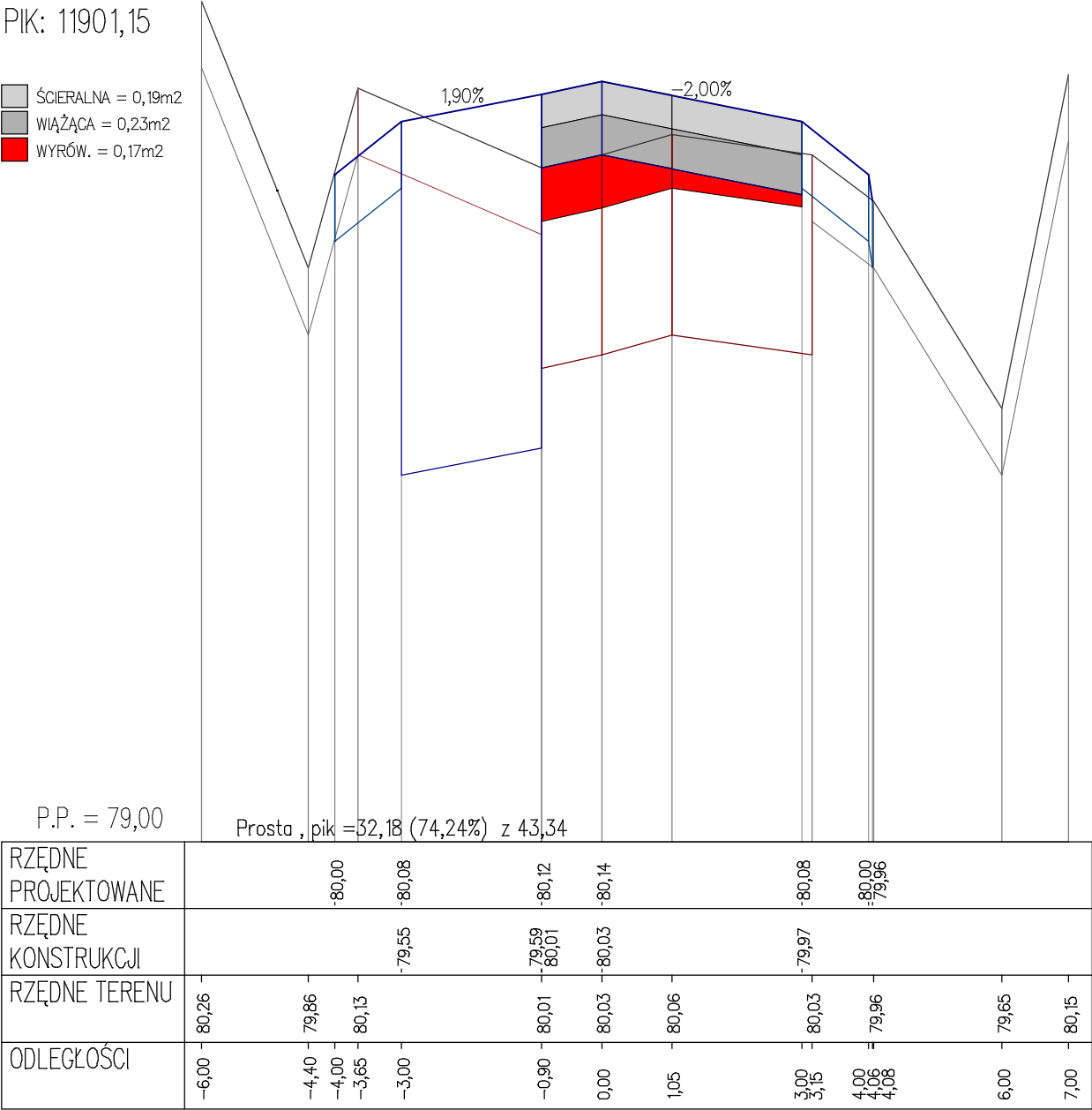
- ŚCIERALNA = 0,19m2
- WIĄŻĄCA = 0,22m2
- WYRÓW. = 0,17m2



INWESTOR: Powiatowy Zielonogórski Zarząd Dróg z siedzibą w Sulechowie, ul. Niepodległości 15, 66-100 Sulechów  
PROJEKT: "Remont drogi powiatowej nr 1071F na odcinku Jeleniów - Niwiska od km 6+536 do km 12+512"  
RYSUNEK: Przekroje Skażone SKALA: 1:10/100

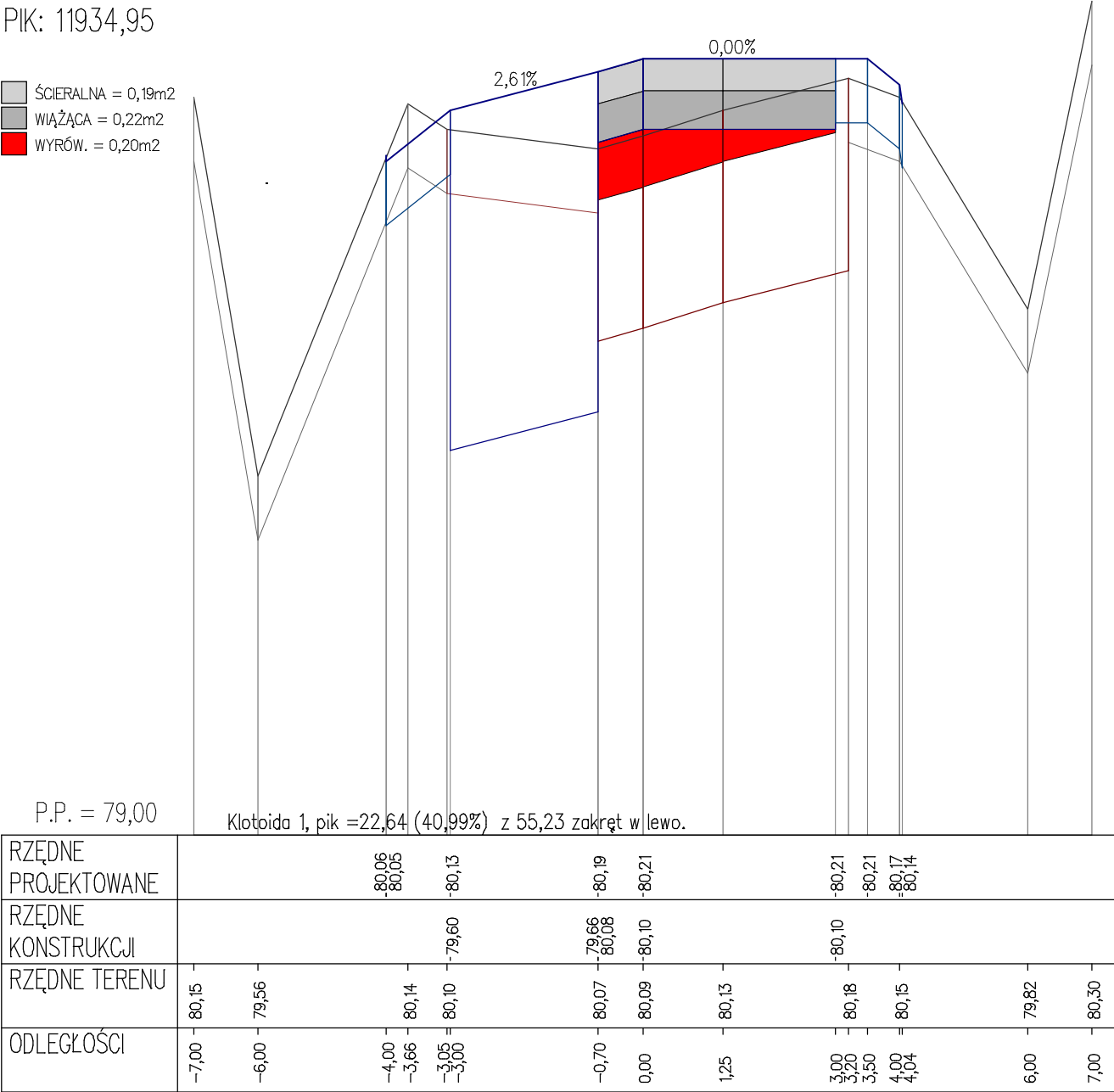
PIK: 11901,15

- ŚCIERALNA = 0,19m<sup>2</sup>
- WIĄŻĄCA = 0,23m<sup>2</sup>
- WYRÓW. = 0,17m<sup>2</sup>



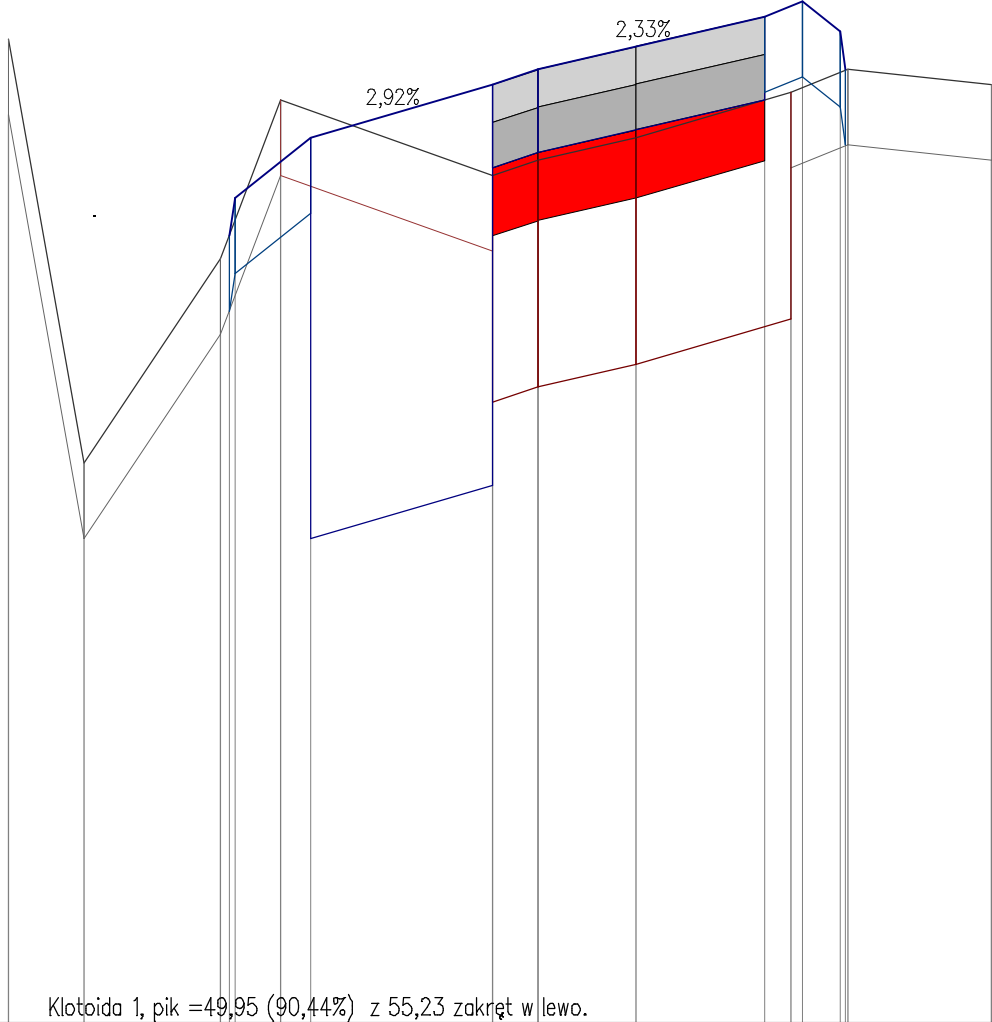
PIK: 11934,95

- ŚCIERALNA = 0,19m2
- WIĄŻĄCA = 0,22m2
- WYRÓW. = 0,20m2



PIK: 11962,26

- ŚCIERALNA = 0,18m2
- WIĄŻĄCA = 0,22m2
- WYRÓW. = 0,32m2

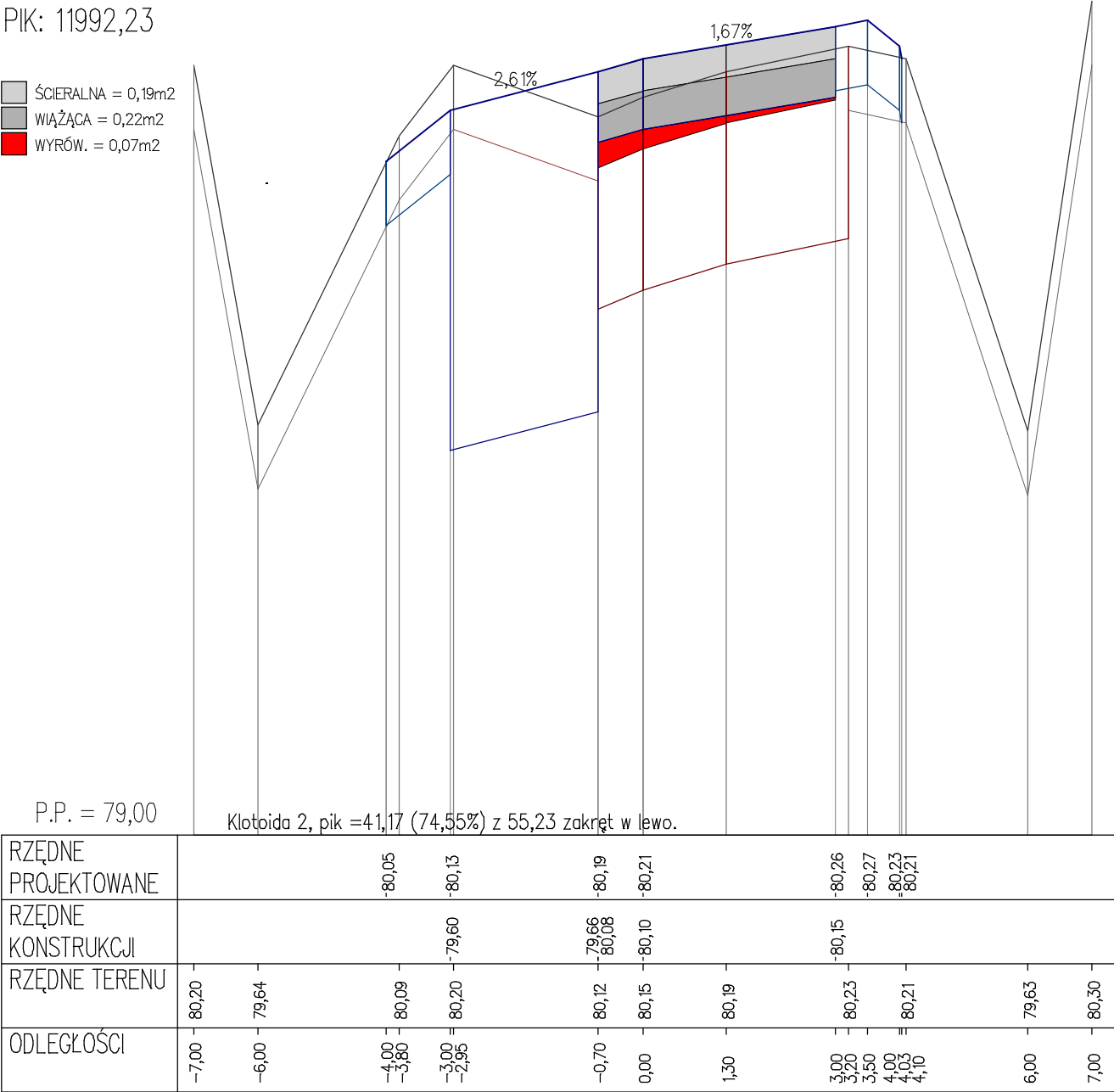





RZĘDNE PROJEKTOWANE																																																																																																																																																																																																																																																																																																																																																																																																																																																																																																																																																																																																																																																																																																																																																																																																																																																																																																																																																																																																																																																																																																																																																																																																																																																																																																																																																																																																																																									
------------------------	--	--	--	--	--	--	--	--	--	--	--	--	--	--	--	--	--	--	--	--	--	--	--	--	--	--	--	--	--	--	--	--	--	--	--	--	--	--	--	--	--	--	--	--	--	--	--	--	--	--	--	--	--	--	--	--	--	--	--	--	--	--	--	--	--	--	--	--	--	--	--	--	--	--	--	--	--	--	--	--	--	--	--	--	--	--	--	--	--	--	--	--	--	--	--	--	--	--	--	--	--	--	--	--	--	--	--	--	--	--	--	--	--	--	--	--	--	--	--	--	--	--	--	--	--	--	--	--	--	--	--	--	--	--	--	--	--	--	--	--	--	--	--	--	--	--	--	--	--	--	--	--	--	--	--	--	--	--	--	--	--	--	--	--	--	--	--	--	--	--	--	--	--	--	--	--	--	--	--	--	--	--	--	--	--	--	--	--	--	--	--	--	--	--	--	--	--	--	--	--	--	--	--	--	--	--	--	--	--	--	--	--	--	--	--	--	--	--	--	--	--	--	--	--	--	--	--	--	--	--	--	--	--	--	--	--	--	--	--	--	--	--	--	--	--	--	--	--	--	--	--	--	--	--	--	--	--	--	--	--	--	--	--	--	--	--	--	--	--	--	--	--	--	--	--	--	--	--	--	--	--	--	--	--	--	--	--	--	--	--	--	--	--	--	--	--	--	--	--	--	--	--	--	--	--	--	--	--	--	--	--	--	--	--	--	--	--	--	--	--	--	--	--	--	--	--	--	--	--	--	--	--	--	--	--	--	--	--	--	--	--	--	--	--	--	--	--	--	--	--	--	--	--	--	--	--	--	--	--	--	--	--	--	--	--	--	--	--	--	--	--	--	--	--	--	--	--	--	--	--	--	--	--	--	--	--	--	--	--	--	--	--	--	--	--	--	--	--	--	--	--	--	--	--	--	--	--	--	--	--	--	--	--	--	--	--	--	--	--	--	--	--	--	--	--	--	--	--	--	--	--	--	--	--	--	--	--	--	--	--	--	--	--	--	--	--	--	--	--	--	--	--	--	--	--	--	--	--	--	--	--	--	--	--	--	--	--	--	--	--	--	--	--	--	--	--	--	--	--	--	--	--	--	--	--	--	--	--	--	--	--	--	--	--	--	--	--	--	--	--	--	--	--	--	--	--	--	--	--	--	--	--	--	--	--	--	--	--	--	--	--	--	--	--	--	--	--	--	--	--	--	--	--	--	--	--	--	--	--	--	--	--	--	--	--	--	--	--	--	--	--	--	--	--	--	--	--	--	--	--	--	--	--	--	--	--	--	--	--	--	--	--	--	--	--	--	--	--	--	--	--	--	--	--	--	--	--	--	--	--	--	--	--	--	--	--	--	--	--	--	--	--	--	--	--	--	--	--	--	--	--	--	--	--	--	--	--	--	--	--	--	--	--	--	--	--	--	--	--	--	--	--	--	--	--	--	--	--	--	--	--	--	--	--	--	--	--	--	--	--	--	--	--	--	--	--	--	--	--	--	--	--	--	--	--	--	--	--	--	--	--	--	--	--	--	--	--	--	--	--	--	--	--	--	--	--	--	--	--	--	--	--	--	--	--	--	--	--	--	--	--	--	--	--	--	--	--	--	--	--	--	--	--	--	--	--	--	--	--	--	--	--	--	--	--	--	--	--	--	--	--	--	--	--	--	--	--	--	--	--	--	--	--	--	--	--	--	--	--	--	--	--	--	--	--	--	--	--	--	--	--	--	--	--	--	--	--	--	--	--	--	--	--	--	--	--	--	--	--	--	--	--	--	--	--	--	--	--	--	--	--	--	--	--	--	--	--	--	--	--	--	--	--	--	--	--	--	--	--	--	--	--	--	--	--	--	--	--	--	--	--	--	--	--	--	--	--	--	--	--	--	--	--	--	--	--	--	--	--	--	--	--	--	--	--	--	--	--	--	--	--	--	--	--	--	--	--	--	--	--	--	--	--	--	--	--	--	--	--	--	--	--	--	--	--	--	--	--	--	--	--	--	--	--	--	--	--	--	--	--	--	--	--	--	--	--	--	--	--	--	--	--	--	--	--	--	--	--	--	--	--	--	--	--	--	--	--	--	--	--	--	--	--	--	--	--	--	--	--	--	--	--	--	--	--	--	--	--	--	--	--	--	--	--	--	--	--	--	--	--	--	--	--	--	--	--	--	--	--	--	--	--	--	--	--	--	--	--	--	--	--	--	--	--	--	--	--	--	--	--	--	--	--	--	--	--	--	--	--	--	--	--	--	--	--	--	--	--	--	--	--	--	--	--	--	--	--	--	--	--	--	--	--	--	--	--	--	--	--	--	--	--	--	--	--	--	--	--	--	--	--	--	--	--	--	--	--	--	--	--	--	--	--	--	--	--	--	--	--	--	--	--	--	--	--	--	--	--	--	--	--	--	--	--	--	--	--	--	--	--	--	--	--	--	--	--	--	--	--	--	--	--	--	--	--	--	--	--	--	--	--	--	--	--	--	--	--	--	--	--	--	--	--	--	--	--	--	--	--	--	--	--	--	--	--	--	--	--	--	--	--	--	--	--	--	--	--	--	--	--	--	--	--	--	--	--	--	--	--	--	--	--	--	--	--	--	--	--	--	--	--	--	--	--	--	--	--	--	--	--	--	--	--	--	--	--	--	--	--	--	--	--	--	--	--	--	--	--	--	--	--	--	--	--	--	--	--	--	--	--	--	--	--	--	--	--	--	--	--	--	--	--	--	--	--	--	--	--	--	--	--	--	--	--	--	--	--	--	--	--	--	--	--	--	--	--	--	--	--	--	--	--	--	--	--	--	--	--	--	--	--	--	--	--	--	--	--	--	--	--	--	--	--	--	--	--	--	--	--	--	--	--	--	--	--	--	--	--	--	--	--	--	--	--	--	--	--	--	--	--	--	--	--	--	--	--	--	--	--	--	--	--	--	--	--	--	--	--	--	--	--	--	--	--	--	--	--	--	--	--	--	--	--	--	--	--	--	--	--	--	--	--	--	--	--	--	--	--	--	--	--	--	--	--	--	--	--	--	--	--	--	--	--	--	--	--	--	--	--	--	--	--	--	--	--	--	--	--	--	--	--	--	--	--	--	--	--	--	--	--	--	--	--	--	--	--	--	--	--	--	--	--	--	--	--

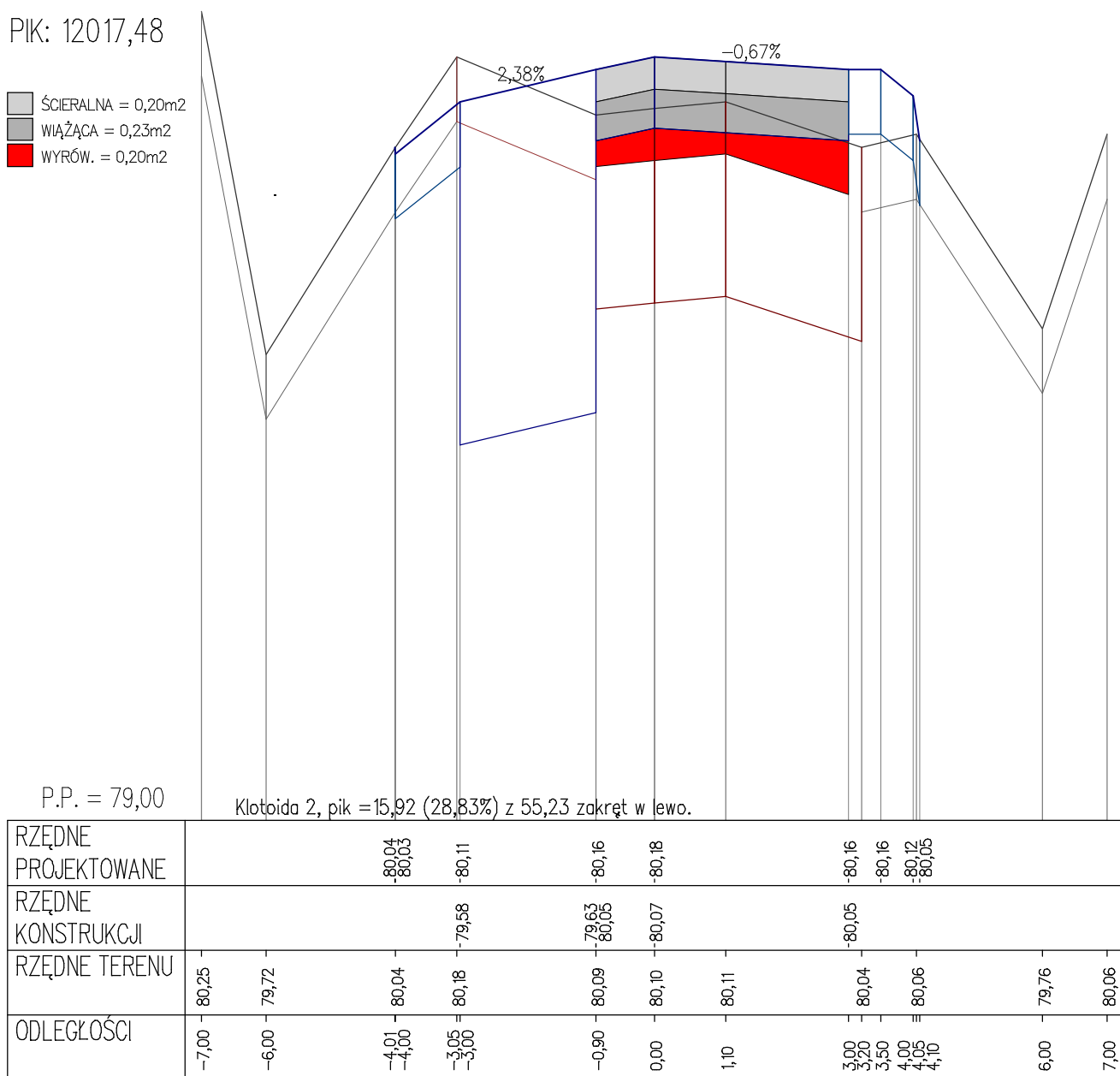


PIK: 11992,23

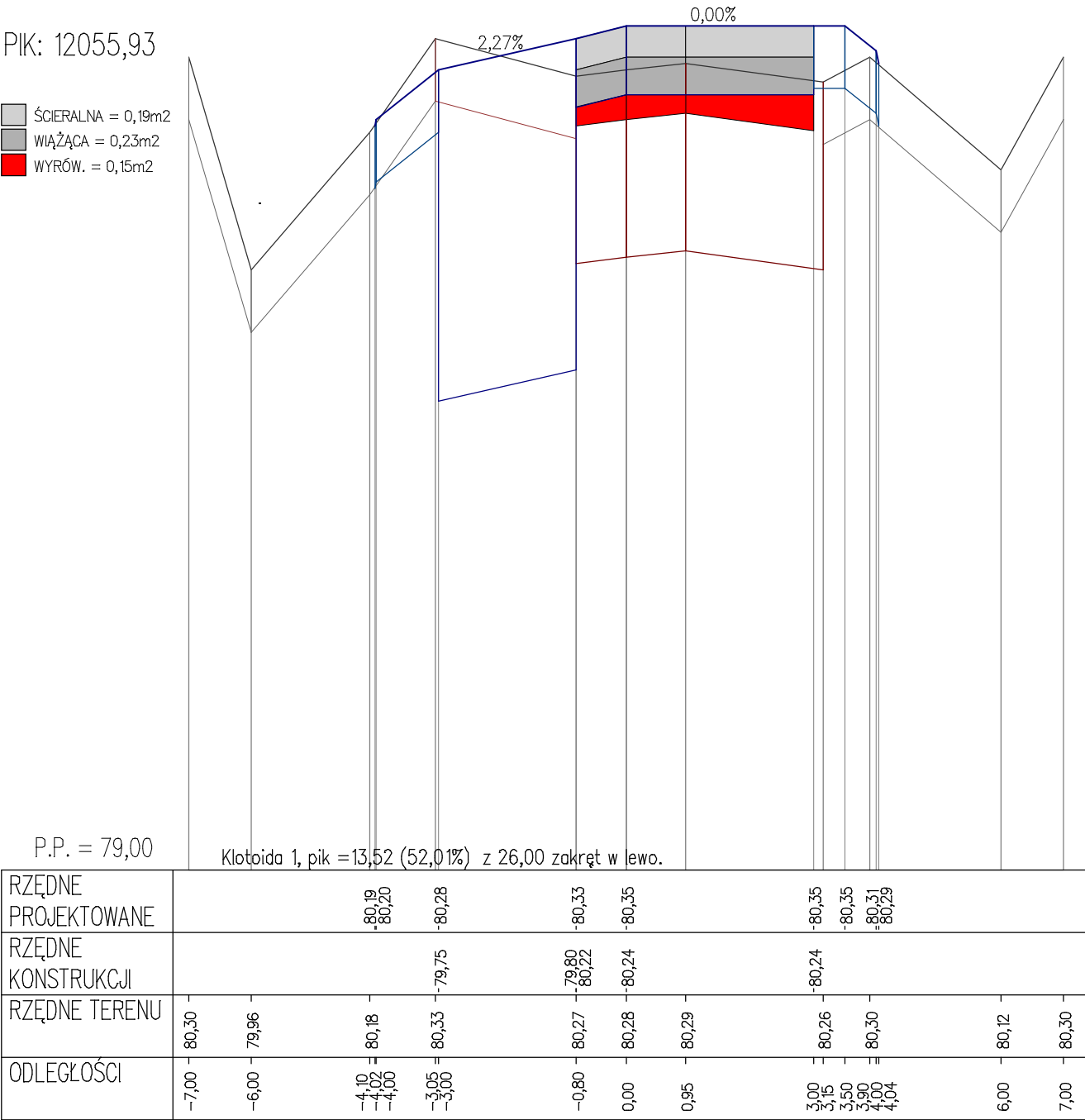
- ŚCIERALNA = 0,19m2
- WIĄŻĄCA = 0,22m2
- WYRÓW. = 0,07m2



 ŚCIERALNA = 0,20m<sup>2</sup>  
 WIĄŻĄCA = 0,23m<sup>2</sup>  
 WYRÓW. = 0,20m<sup>2</sup>

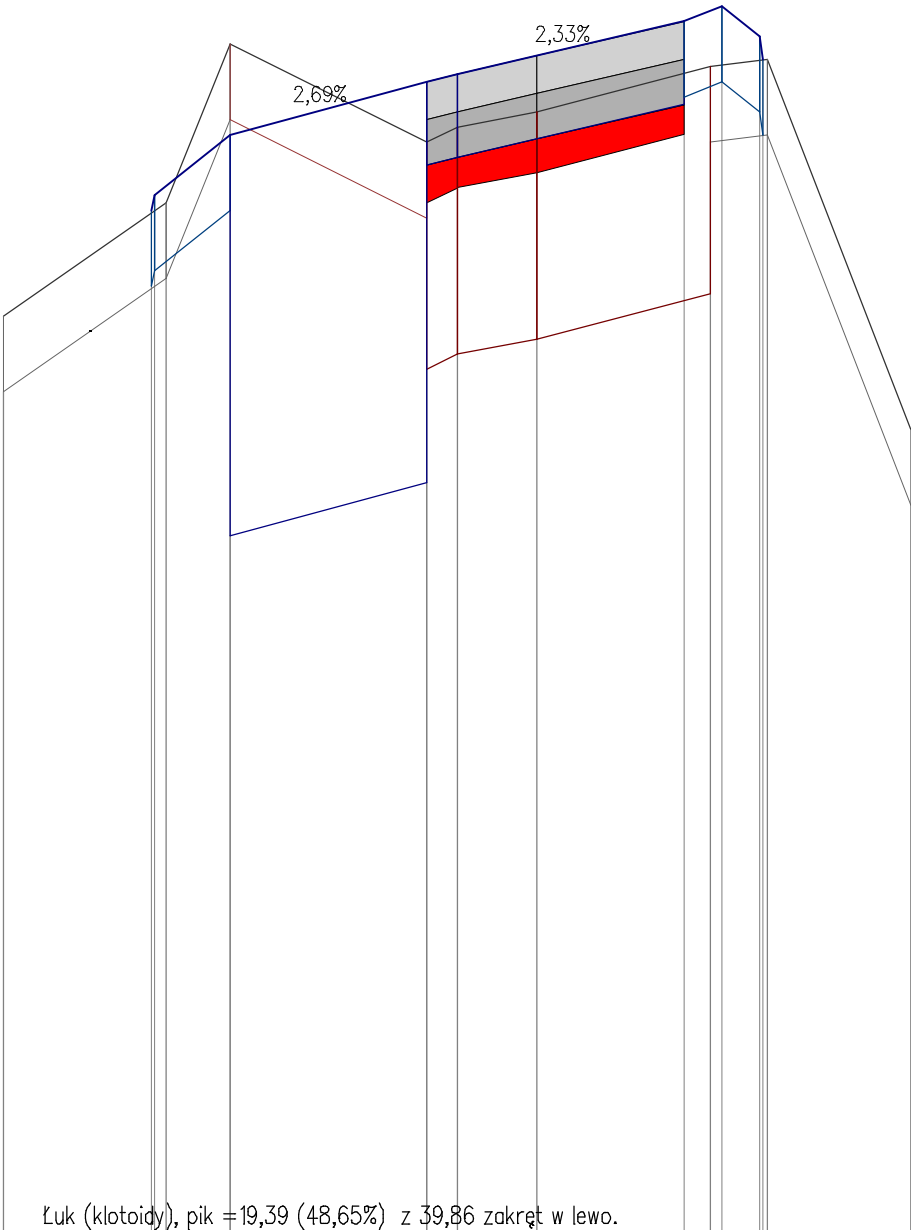


INWESTOR: Powiatowy Zielonogórski Zarząd Dróg z siedzibą w Sulechowie, ul. Niepodległości 15, 66-100 Sulechów  
PROJEKT: "Remont drogi powiatowej nr 1071F na odcinku Jeleniów - Niwiska od km 6+536 do km 12+512"  
RYSUNEK: Przekroje Skażone SKALA: 1:10/100



PIK: 12087,80

- ŚCIERALNA = 0,17m2
- WIĄŻĄCA = 0,20m2
- WYRÓW. = 0,14m2

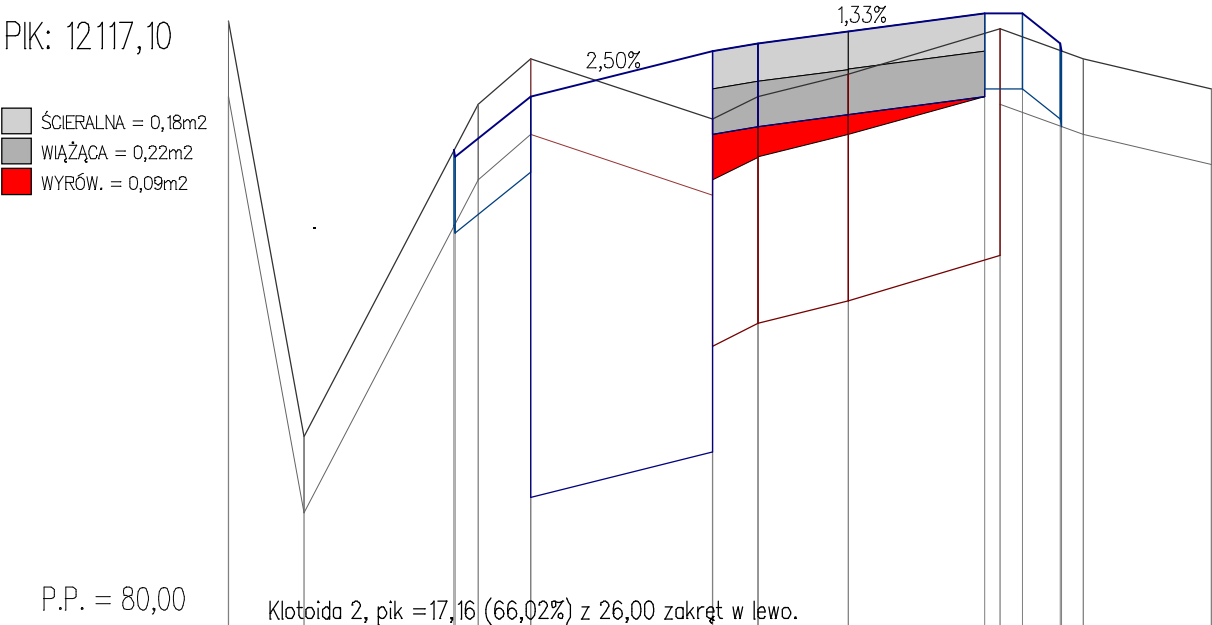


P.P. = 79,00




Łuk (klotoidy), pik = 19,39 (48,65%) z 39,86 zakręt w lewo.

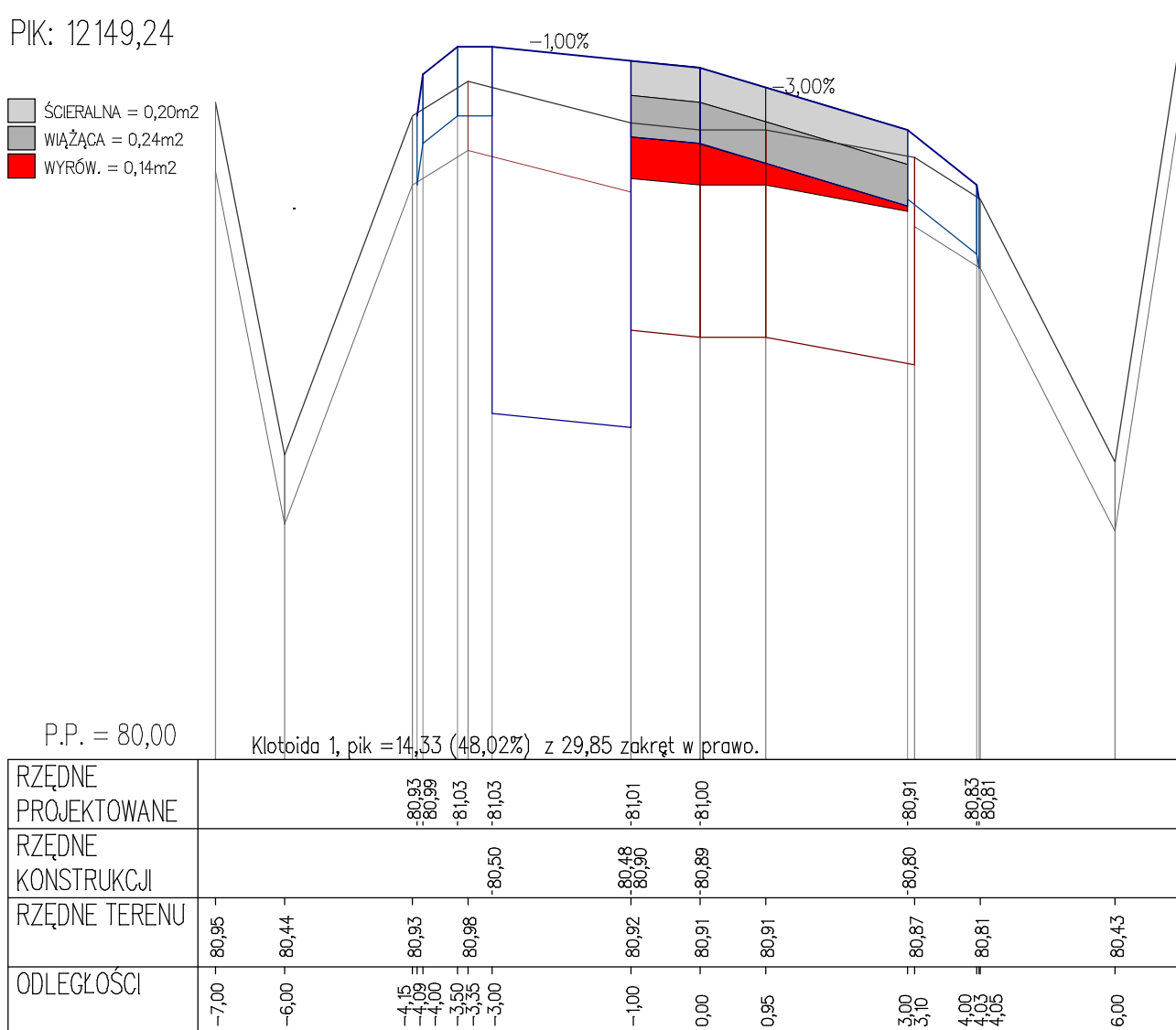
RZĘDNE PROJEKTOWANE	-80,35	-80,37	-80,45	-80,52	-80,53	-80,60	-80,62	-80,58	-80,55
RZĘDNE KONSTRUKCJI			-79,92	-79,99	-80,41	-80,42	-80,49		
RZĘDNE TERENU	-80,21	-80,36	-80,57	-80,44	-80,46	-80,48	-80,54	-80,55	-80,06
ODLEGŁOŚCI	-6,00	-4,04	-3,00	-0,40	0,00	1,05	3,00	3,35	6,00

INWESTOR: Powiatowy Zielonogórski Zarząd Dróg z siedzibą w Sulechowie, ul. Niepodległości 15, 66-100 Sulechów  
 PROJEKT: "Remont drogi powiatowej nr 1071F na odcinku Jeleniów - Niwiska od km 6+536 do km 12+512"  
 RYSUNEK: Przekroje Skażone SKALA: 1:10/100



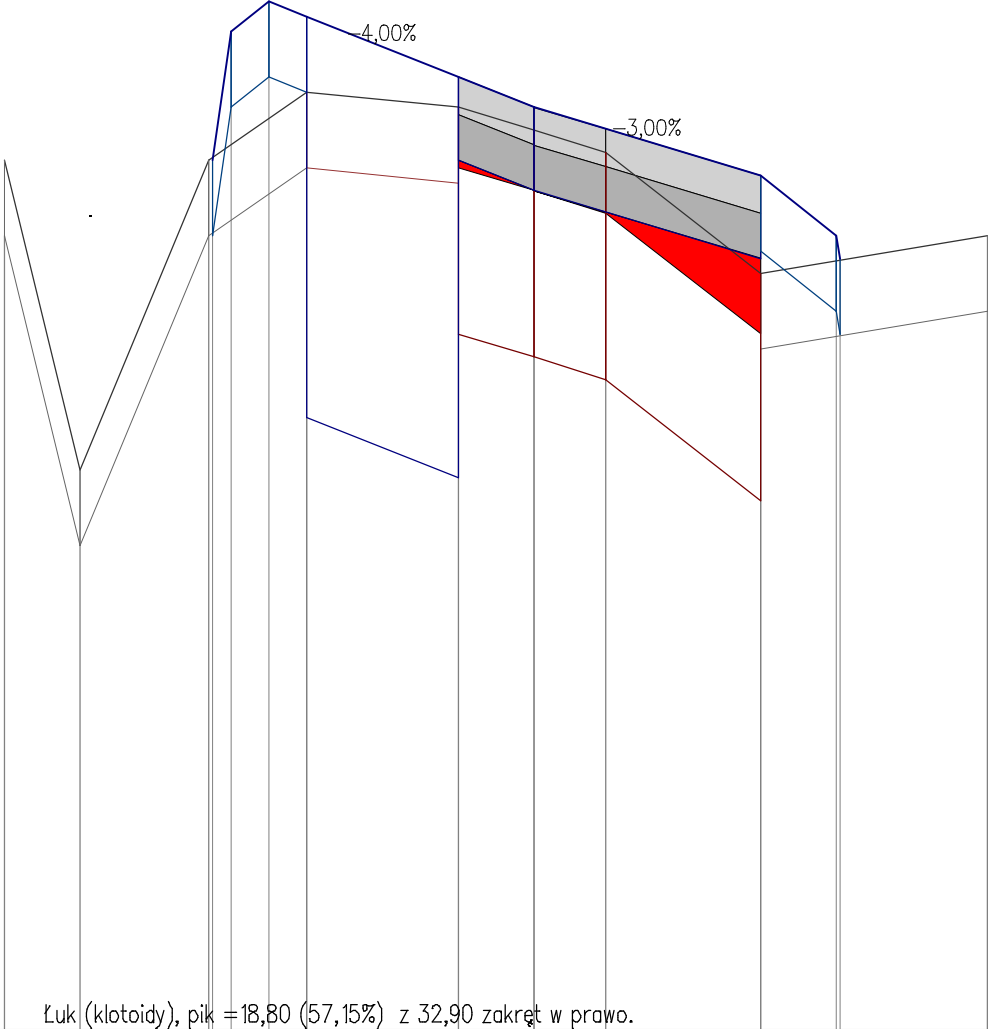
RZĘDNE PROJEKTOWANE										
RZĘDNE KONSTRUKCJI										
RZĘDNE TERENU										
ODLEGŁOŚCI										
	-7,00	-6,00	-4,02	-3,70	-3,00	-0,60	0,00	1,20	3,00	6,00
	80,80	80,25	80,69	80,75	80,17	80,67	80,70	80,73	80,79	80,71
			80,63	80,62	80,70	80,76	80,77		80,81	
						80,23	80,65		80,81	
									80,77	
									80,76	

 ŚCIERALNA = 0,20m<sup>2</sup>  
 WIĄŻĄCA = 0,24m<sup>2</sup>  
 WYRÓW. = 0,14m<sup>2</sup>



PIK: 12183,56

- ŚCIERALNA = 0,20m2
- WIĄŻĄCA = 0,24m2
- WYRÓW. = 0,11m2



P.P. = 80,00

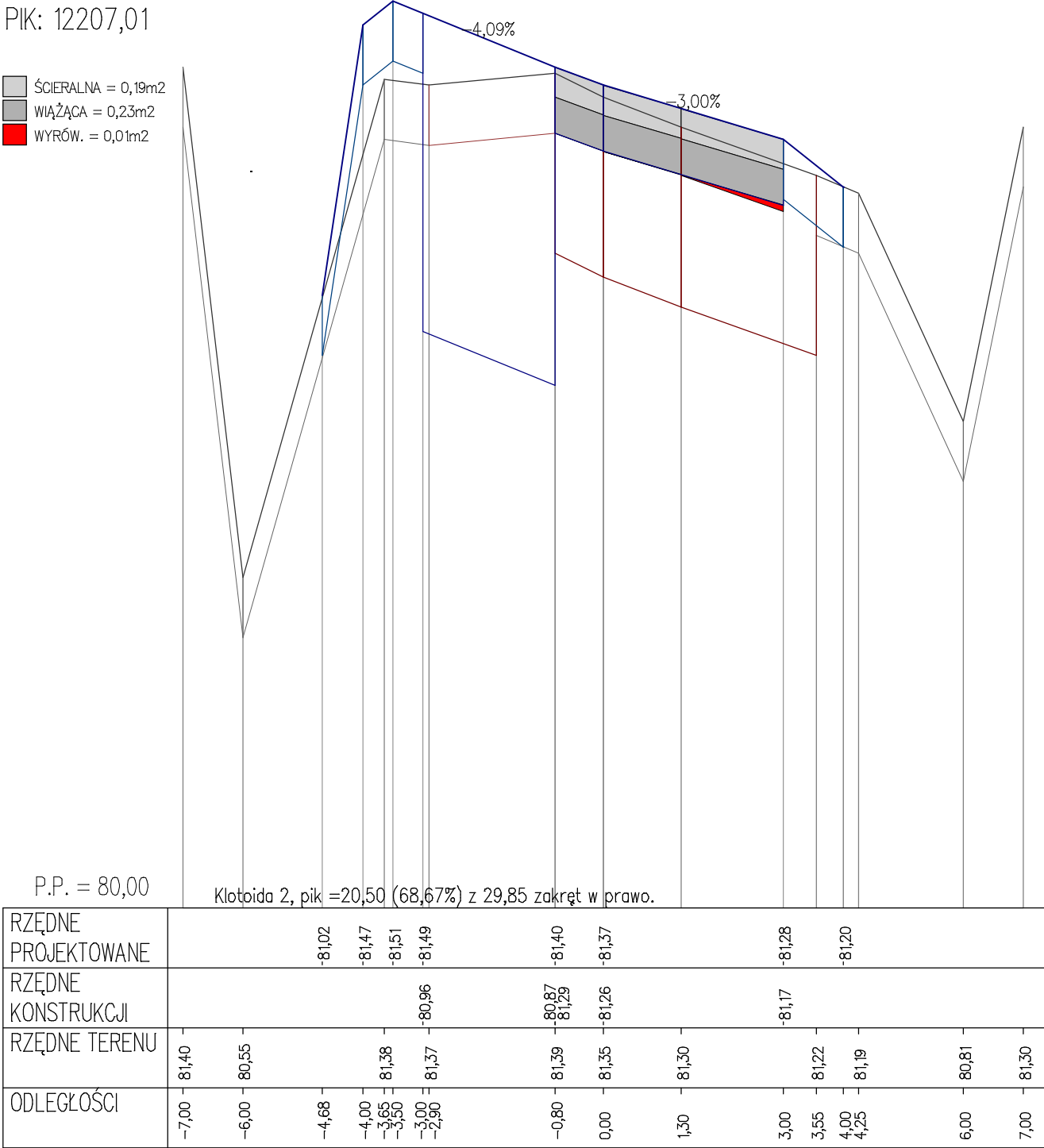
Łuk (klotoidy), pik = 18,80 (57,15%) z 32,90 zakręt w prawo.

RZĘDNE PROJEKTOWANE			-81,15	-81,32	-81,36	-81,34		-81,26	-81,22		-81,13	-81,05	-81,02
RZĘDNE KONSTRUKCJI						-80,81		-80,73	-81,11		-81,02		
RZĘDNE TERENU	-81,15	-80,74	-81,15			-81,24		-81,22	-81,19	-81,16	-81,00		-81,05
ODLEGŁOŚCI	-7,00	-6,00	-4,30	-4,25	-4,00	-3,50	-3,00	-1,00	0,00	0,95	3,00	4,00	6,00

INWESTOR: Powiatowy Zielonogórski Zarząd Dróg z siedzibą w Sulechowie, ul. Niepodległości 15, 66-100 Sulechów  
PROJEKT: "Remont drogi powiatowej nr 1071F na odcinku Jeleniów - Niwiska od km 6+536 do km 12+512"  
RYSUNEK: Przekroje Skażone SKALA: 1:10/100

PIK: 12207,01

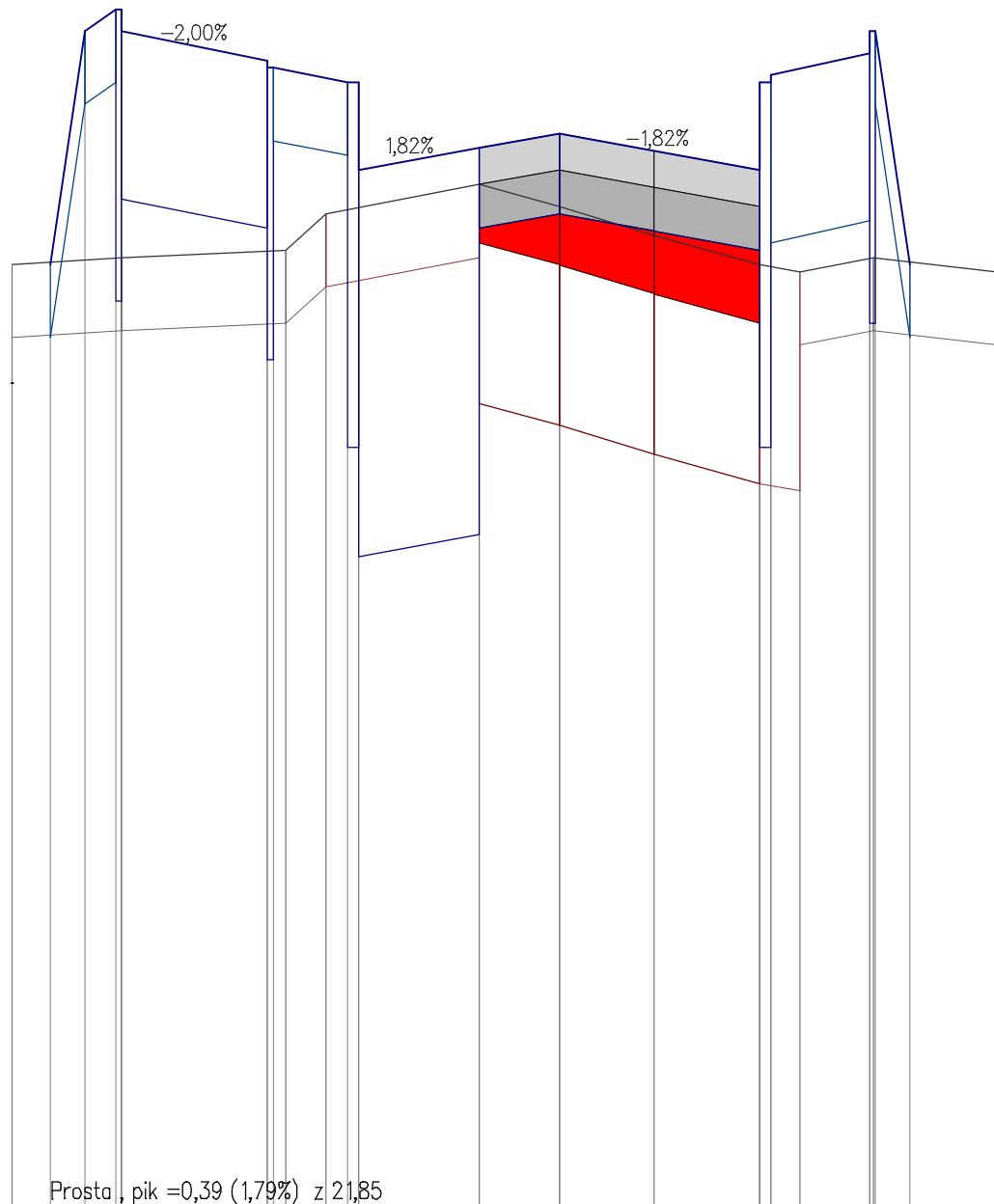
- ŚCIERALNA = 0,19m2
- WIĄŻĄCA = 0,23m2
- WYRÓW. = 0,01m2





PIK: 12227,90

ŚCIERALNA = 0,19m<sup>2</sup>  
 WIĄŻĄCA = 0,23m<sup>2</sup>  
 WYRÓW. = 0,29m<sup>2</sup>



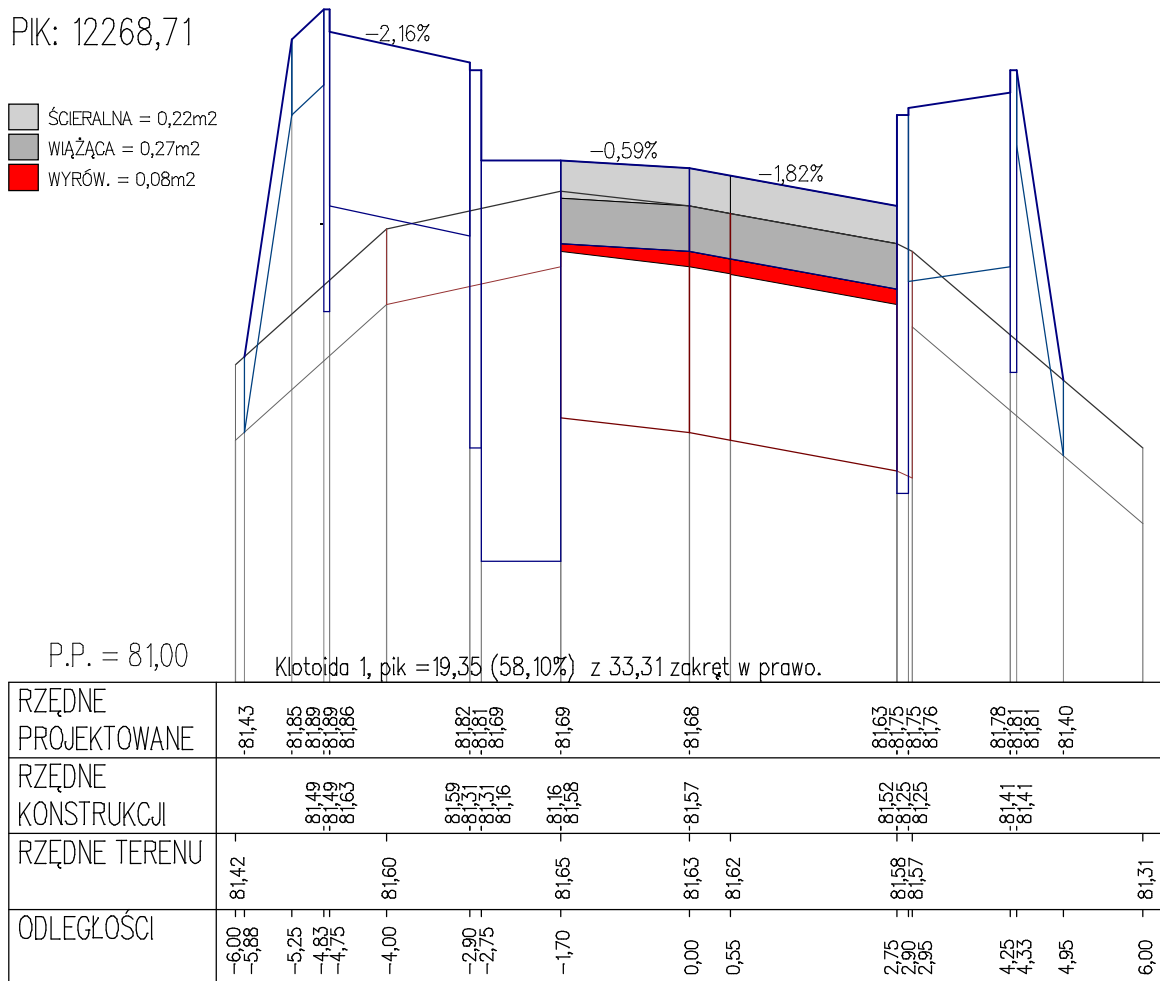
P.P. = 80,00

Prosta, pik = 0,39 (1,79%) z 21,85

RZĘDNE PROJEKTOWANE	-81,29	-81,61	-81,64	-81,64	-81,61	-81,57	-81,56	-81,54	-81,54	-81,45	-81,47	-81,42	-81,54	-81,58	-81,61	-81,29						
RZĘDNE KONSTRUKCJI		-81,24	-81,24	-81,38	-81,34	-81,16	-81,16	-81,04	-81,04	-80,92	-81,34	-81,31	-81,04	-81,21	-81,21							
RZĘDNE TERENU	-81,29	-81,30	-81,30	-81,30	-81,31	-81,36	-81,36	-81,40	-81,40	-81,37	-81,33	-81,29	-81,28	-81,30	-81,28							
ODLEGŁOŚCI	-7,50	-6,97	-6,50	-6,08	-6,00	-4,00	-3,92	-3,75	-3,20	-2,90	-2,75	-1,10	0,00	1,30	2,75	2,90	3,30	4,25	4,30	4,33	4,80	6,00

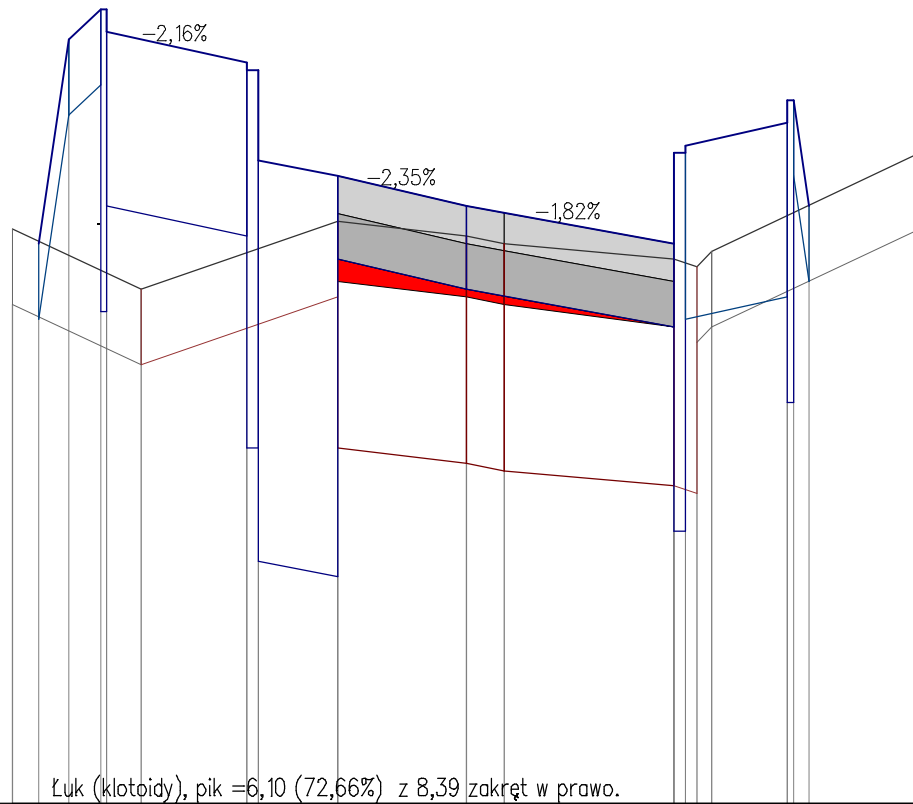
PIK: 12268,71

ŚCIERALNA = 0,22m<sup>2</sup>  
 WIĄŻĄCA = 0,27m<sup>2</sup>  
 WYRÓW. = 0,08m<sup>2</sup>



PIK: 12288,76

ŚCIERALNA = 0,22m<sup>2</sup>  
 WIĄŻĄCA = 0,27m<sup>2</sup>  
 WYRÓW. = 0,05m<sup>2</sup>



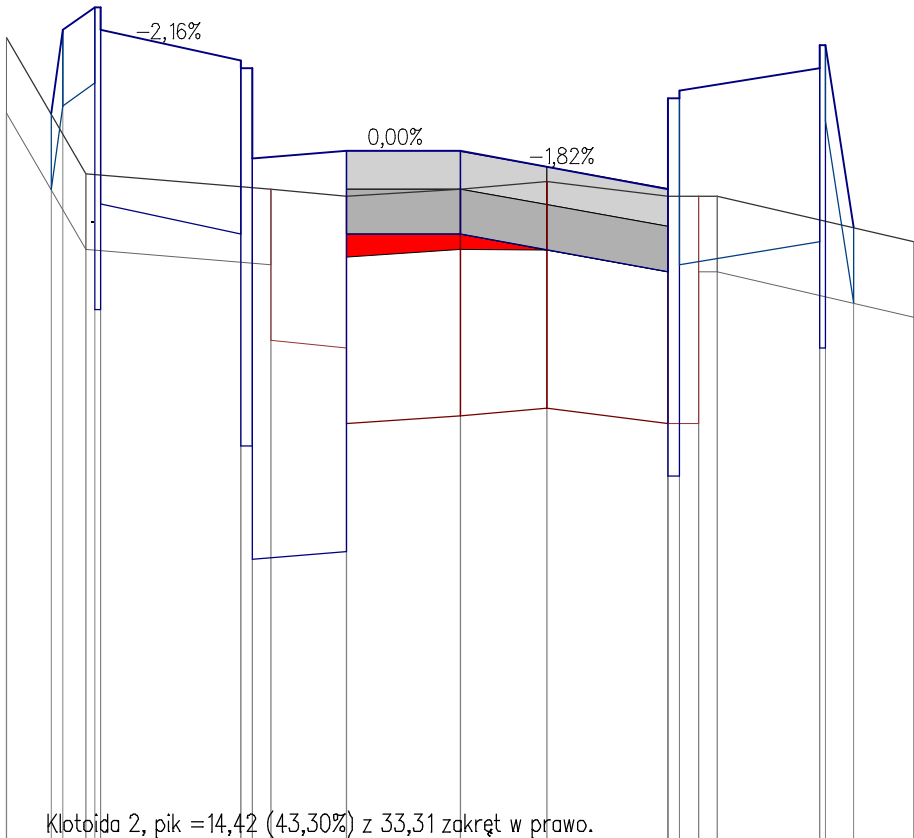
P.P. = 81,00

Łuk (klotoidy), pik =6,10 (72,66%) z 8,39 zakręt w prawo.

RZĘDNE PROJEKTOWANE	-81,74	-82,01	-82,05	-82,05	-82,02	-81,98	-81,97	-81,97	-81,85	-81,83	-81,79	-81,74	-81,86	-81,86	-81,87	-81,90	-81,93	-81,79
RZĘDNE KONSTRUKCJI	-81,65	-81,65	-81,79	-81,75	-81,47	-81,47	-81,52	-81,30	-81,72	-81,68	-81,63	-81,36	-81,36	-81,53	-81,53	-81,53	-81,53	-81,79
RZĘDNE TERENU	-81,76	-81,76	-81,68	-81,68	-81,68	-81,68	-81,68	-81,77	-81,77	-81,75	-81,74	-81,72	-81,71	-81,73	-81,73	-81,73	-81,73	-81,86
ODLEGŁOŚCI	-6,00	-5,65	-5,25	-4,83	-4,75	-4,30	-2,90	-2,75	-1,70	0,00	0,50	2,75	2,90	3,05	3,25	4,25	4,33	4,53

PIK: 12309,94

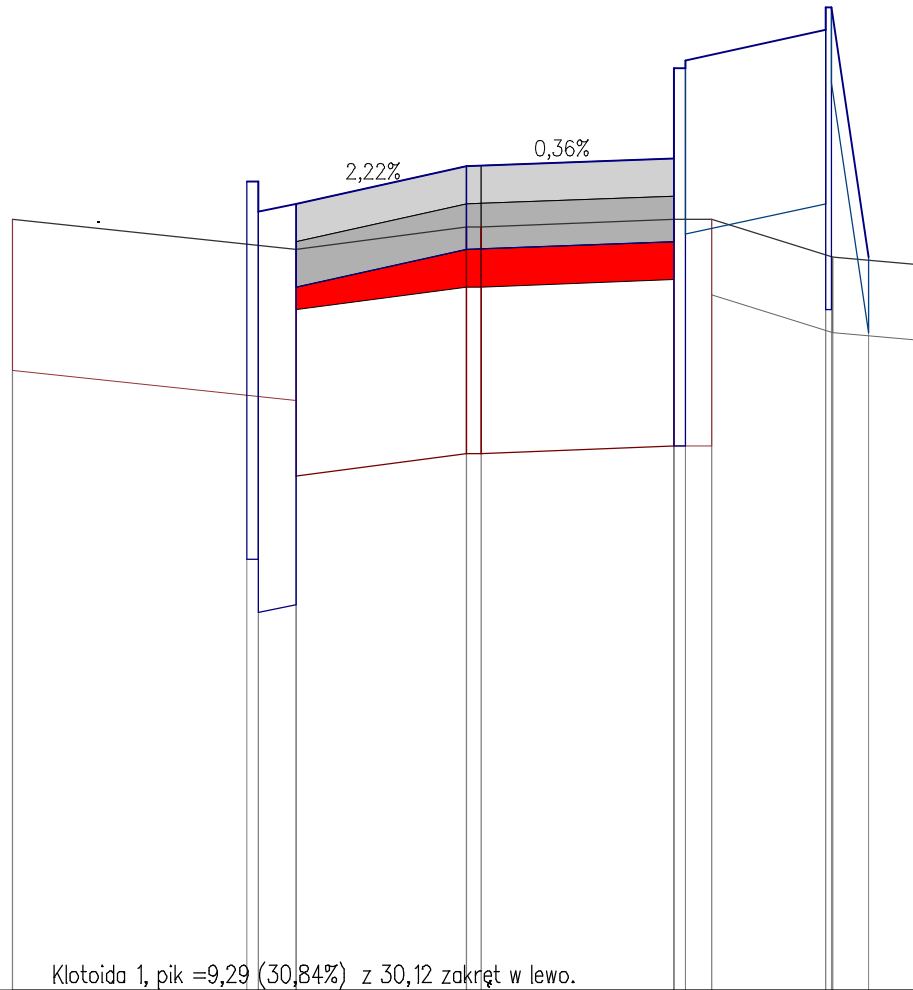
- ŚCIERALNA = 0,21m<sup>2</sup>
- WIĄŻĄCA = 0,25m<sup>2</sup>
- WYRÓW. = 0,05m<sup>2</sup>



RZĘDNE PROJEKTOWANE	81,96	82,07	82,10	82,07	82,03	82,02	82,02	81,90	81,91	81,91	81,86	81,98	82,02	82,05	81,81
RZĘDNE KONSTRUKCJI	81,70	81,70	81,70	81,84	81,80	81,52	81,52	81,37	81,38	81,80	81,75	81,48	81,65	81,65	81,81
RZĘDNE TERENU	82,06	81,88	81,88	81,88	81,86	81,86	81,86	81,85	81,85	81,86	81,85	81,85	81,85	81,85	81,79
ODLEGŁOŚCI	-6,00	-5,41	-5,21	-4,83	-4,73	-2,90	-2,75	-2,50	-1,50	0,00	1,15	2,75	2,90	4,75	6,00

PIK: 12341,29




ŚCIERALNA = 0,25m<sup>2</sup>  
 WIĄŻĄCA = 0,30m<sup>2</sup>  
 WYRÓW. = 0,23m<sup>2</sup>

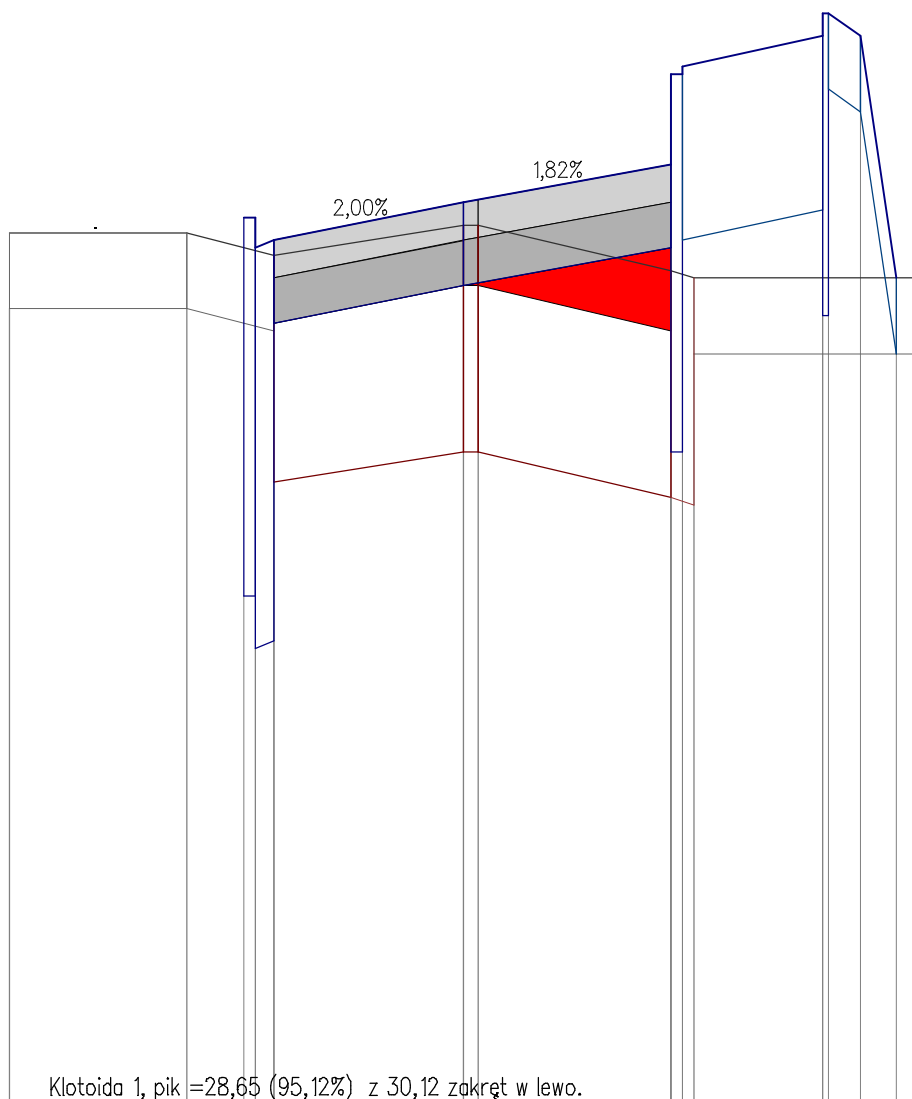


P.P. = 81,00

Klotoida 1, pik =9,29 (30,84%) z 30,12 zakręt w lewo.

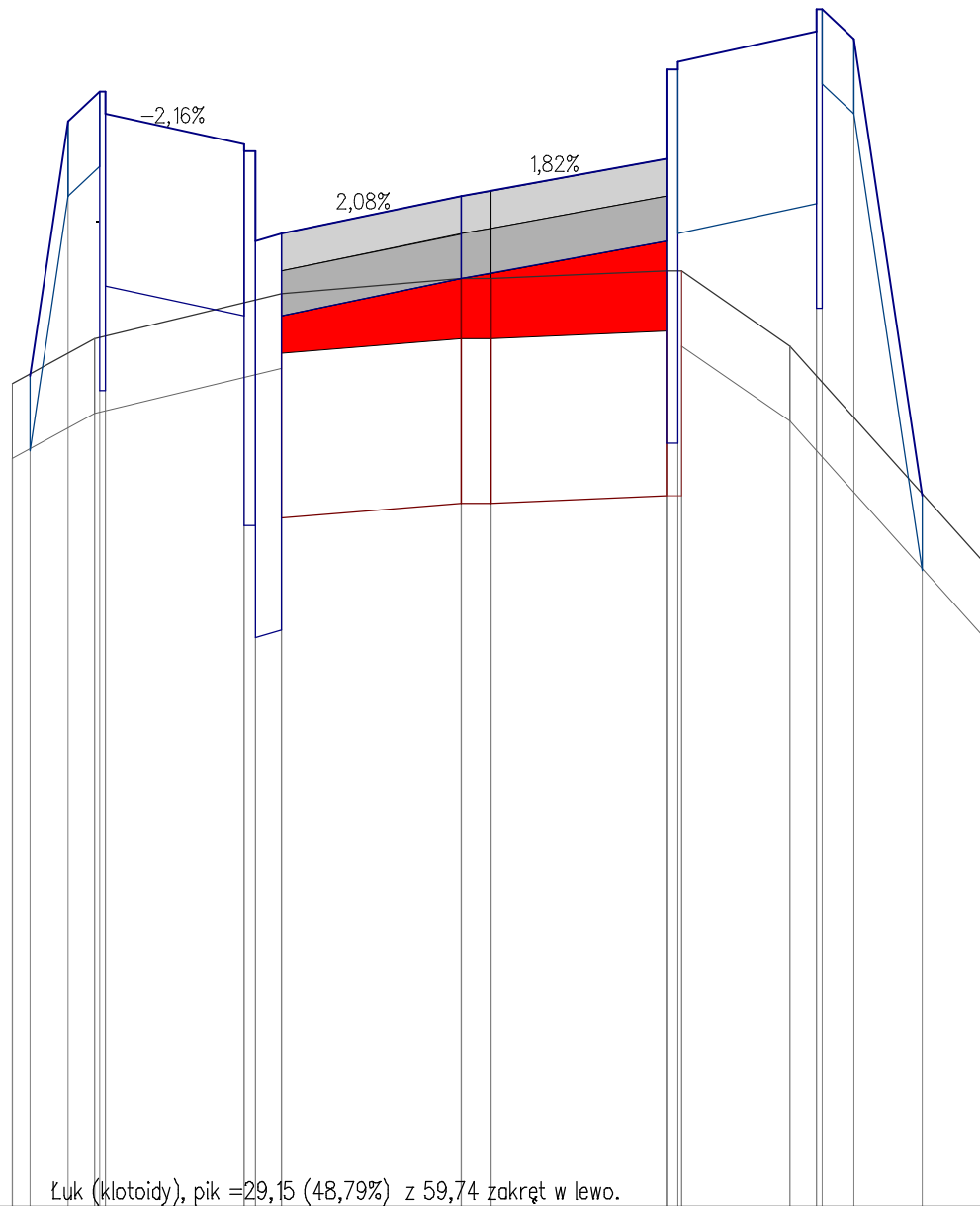
RZĘDNE PROJEKTOWANE		82,07 82,07 82,03 82,04	82,09	82,10 82,22 82,22 82,23	82,27 82,30 82,30 81,97
RZĘDNE KONSTRUKCJI		81,57 81,50 81,51 81,53	81,98	81,99 81,72 81,72	81,90 81,90 81,90
RZĘDNE TERENU	82,02	81,98	82,01 82,01	82,02 82,02	81,97 81,96
ODLEGŁOŚCI	-6,00	-2,90 -2,75 -2,25	0,00 0,20	2,75 2,90 3,25	4,75 4,83 4,85 5,32 6,00

 ŚCIERALNA = 0,26m<sup>2</sup>  
 WIĄŻĄCA = 0,31m<sup>2</sup>  
 WYRÓW. = 0,15m<sup>2</sup>

[illegible]

PIK: 12391,27

ŚCIERALNA = 0,26m<sup>2</sup>  
 WIĄŻĄCA = 0,31m<sup>2</sup>  
 WYRÓW. = 0,43m<sup>2</sup>



P.P. = 81,00

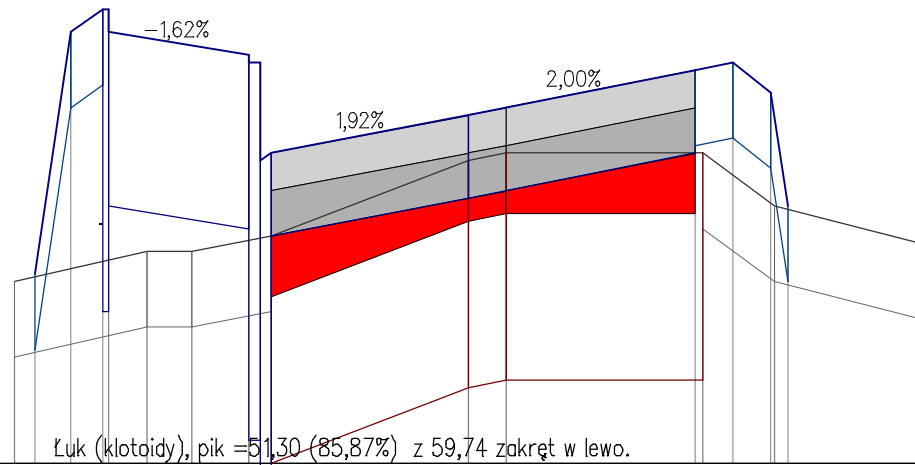
Łuk (klotoidy), pik =29,15 (48,79%) z 59,74 zakręt w lewo.

RZĘDNE PROJEKTOWANE	-82,11	-82,45	-82,49	-82,46	-82,42	-82,41	-82,35	-82,40	-82,52	-82,53	-82,57	-81,95
RZĘDNE KONSTRUKCJI	-82,09	-82,09	-82,23	-82,19	-81,91	-81,91	-82,24	-82,29	-82,02	-82,02	-82,20	-82,20
RZĘDNE TERENU	-82,10	-82,16	-82,22	-82,22	-82,22	-82,22	-82,24	-82,25	-82,25	-82,15	-82,15	-81,86
ODLEGŁOŚCI	-6,00	-5,76	-5,25	-4,60	-4,02	-2,90	0,00	2,75	2,90	4,40	4,75	6,17

PIK: 12413,42

ŚCIERALNA = 0,28m<sup>2</sup>  
 WIĄŻĄCA = 0,34m<sup>2</sup>  
 WYRÓW. = 0,30m<sup>2</sup>

P.P. = 82,00



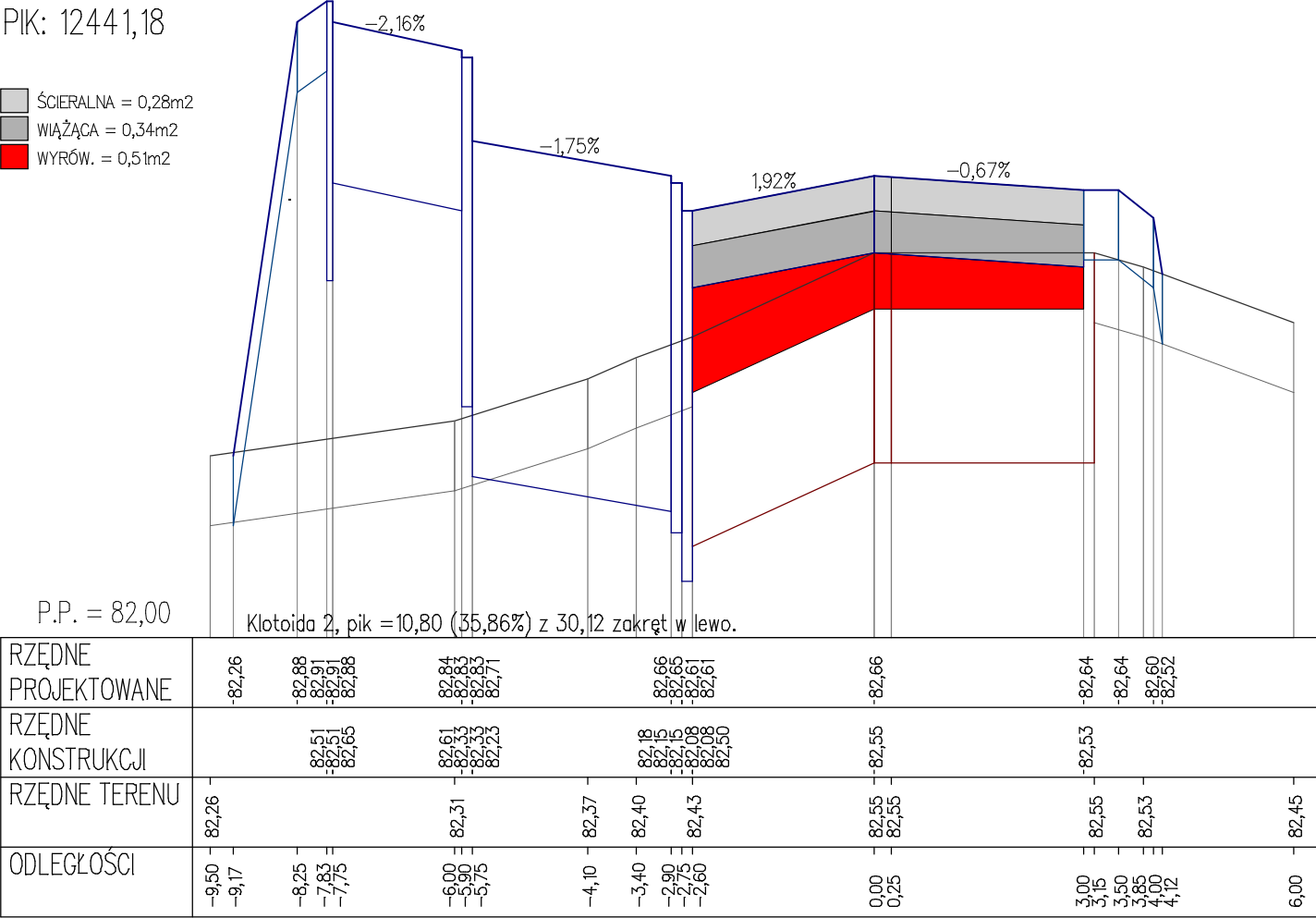
RZĘDNE PROJEKTOWANE	-82,25	-82,57	-82,60	-82,60	-82,57	-82,54	-82,53	-82,52	-82,53	-82,49	-82,54
RZĘDNE KONSTRUKCJI	-82,20	-82,20	-82,20	-82,34	-82,31	-82,03	-82,03	-82,35	-82,41	-82,52	-82,53
RZĘDNE TERENU	82,24	82,28	82,28	82,30	82,30	82,40	82,41	82,41	82,34	82,29	82,29
ODLEGŁOŚCI	-6,00	-5,73	-5,25	-4,83	-4,75	-4,25	-3,65	-2,90	-2,75	-2,60	0,00



INWESTOR: Powiatowy Zielonogórski Zarząd Dróg z siedzibą w Sulechowie, ul. Niepodległości 15, 66-100 Sulechów  
PROJEKT: "Remont drogi powiatowej nr 1071F na odcinku Jeleniów - Niwiska od km 6+536 do km 12+512"  
RYSUNEK: Przekroje Skażone SKALA: 1:10/100

PIK: 12441,18


- ŚCIERALNA = 0,28m2
- WIĄŻĄCA = 0,34m2
- WYRÓW. = 0,51m2



INWESTOR: Powiatowy Zielonogórski Zarząd Dróg z siedzibą w Sulechowie, ul. Niepodległości 15, 66-100 Sulechów  
PROJEKT: "Remont drogi powiatowej nr 1071F na odcinku Jeleniów - Niwiska od km 6+536 do km 12+512"  
RYSUNEK: Przekroje Skażone SKALA: 1:10/100

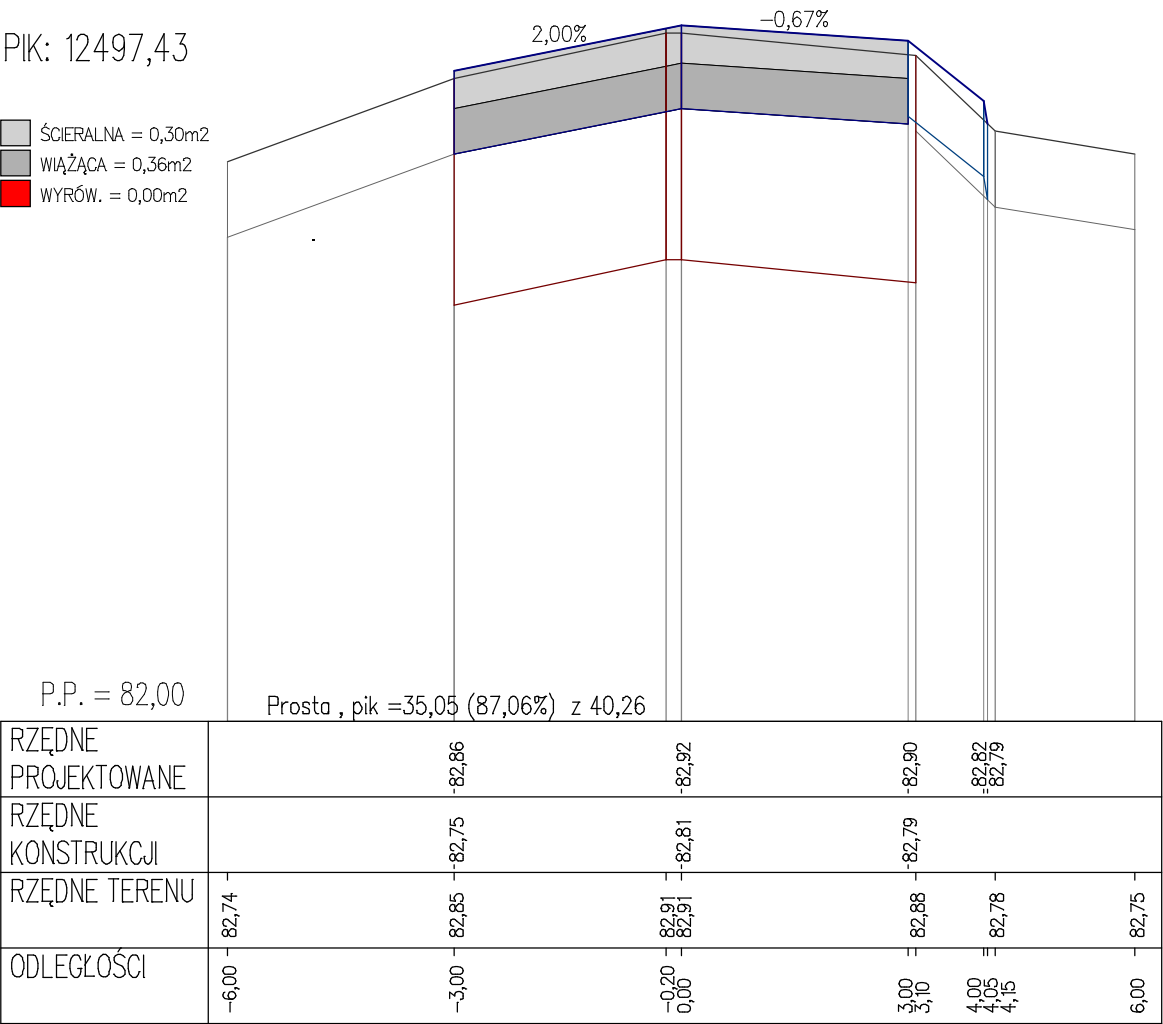
PIK: 12471,04




- ŚCIERALNA = 0,28m2
- WIĄŻĄCA = 0,34m2
- WYRÓW. = 0,27m2

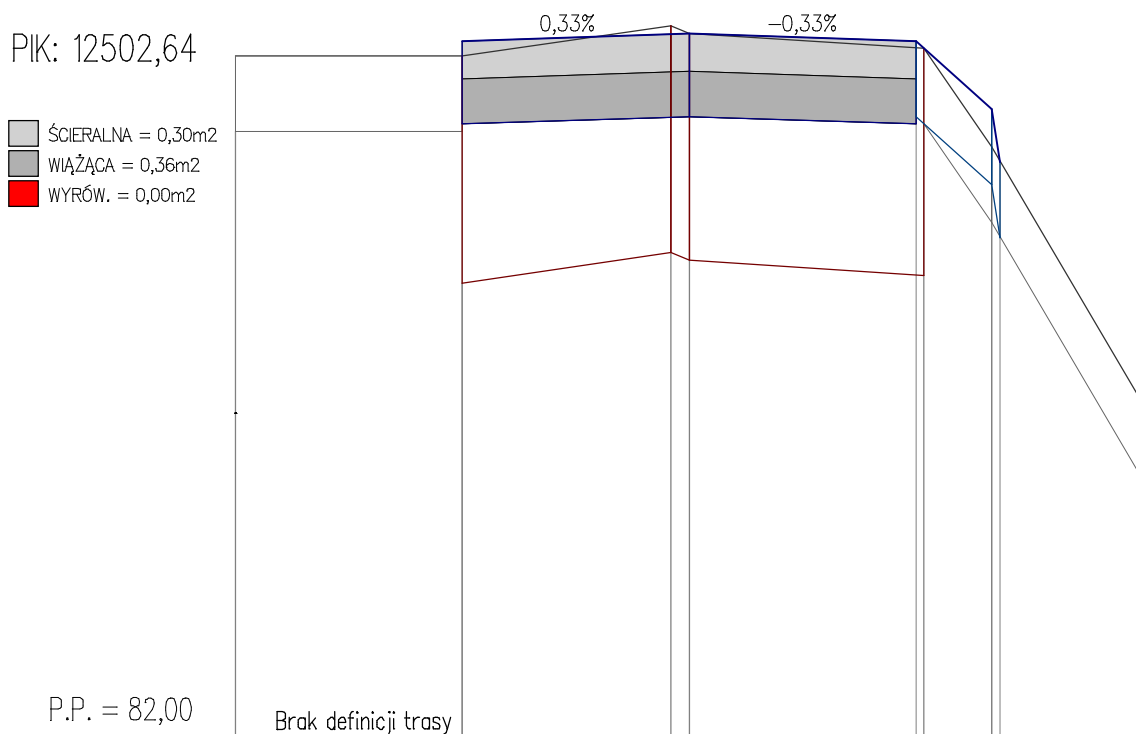


PIK: 12497,43

- ŚCIERALNA = 0,30m2
- WIĄŻĄCA = 0,36m2
- WYRÓW. = 0,00m2



 ŚCIERALNA = 0,30m<sup>2</sup>  
 WIĄŻĄCA = 0,36m<sup>2</sup>  
 WYRÓW. = 0,00m<sup>2</sup>



RZĘDNE PROJEKTOWANE	-82,92	-82,93	-82,92	-82,83
RZĘDNE KONSTRUKCJI	-82,81	-82,82	-82,81	-82,76
RZĘDNE TERENU	-82,90	-82,90	-82,91	-82,78
ODLEGŁOŚCI	-6,00	-3,00	-0,24 0,00	3,00 3,10
				4,00 4,11
				6,00